

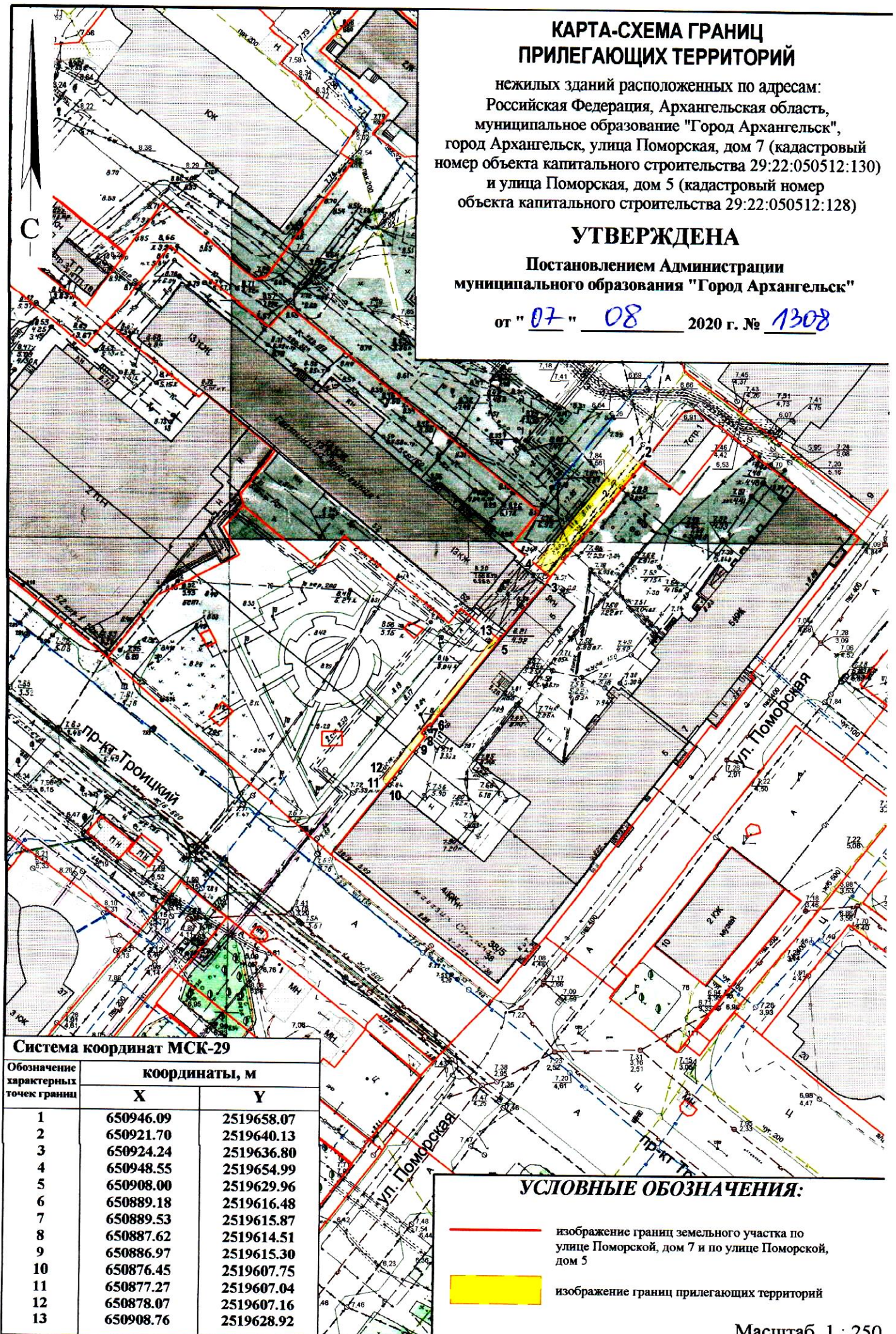
КАРТА-СХЕМА ГРАНИЦ ПРИЛЕГАЮЩИХ ТЕРРИТОРИЙ

нежилых зданий расположенных по адресам:
Российская Федерация, Архангельская область,
муниципальное образование "Город Архангельск",
город Архангельск, улица Поморская, дом 7 (кадастровый
номер объекта капитального строительства 29:22:050512:130)
и улица Поморская, дом 5 (кадастровый номер
объекта капитального строительства 29:22:050512:128)

УТВЕРЖДЕНА

Постановлением Администрации
муниципального образования "Город Архангельск"



от " 07 " 08 2020 г. № 1308



Система координат МСК-29

Обозначение характерных точек границ	координаты, м	
	X	Y
1	650946.09	2519658.07
2	650921.70	2519640.13
3	650924.24	2519636.80
4	650948.55	2519654.99
5	650908.00	2519629.96
6	650889.18	2519616.48
7	650889.53	2519615.87
8	650887.62	2519614.51
9	650886.97	2519615.30
10	650876.45	2519607.75
11	650877.27	2519607.04
12	650878.07	2519607.16
13	650908.76	2519628.92

УСЛОВНЫЕ ОБОЗНАЧЕНИЯ:

-  изображение границ земельного участка по улице Поморской, дом 7 и по улице Поморской, дом 5
-  изображение границ прилегающих территорий

Масштаб 1 : 250