

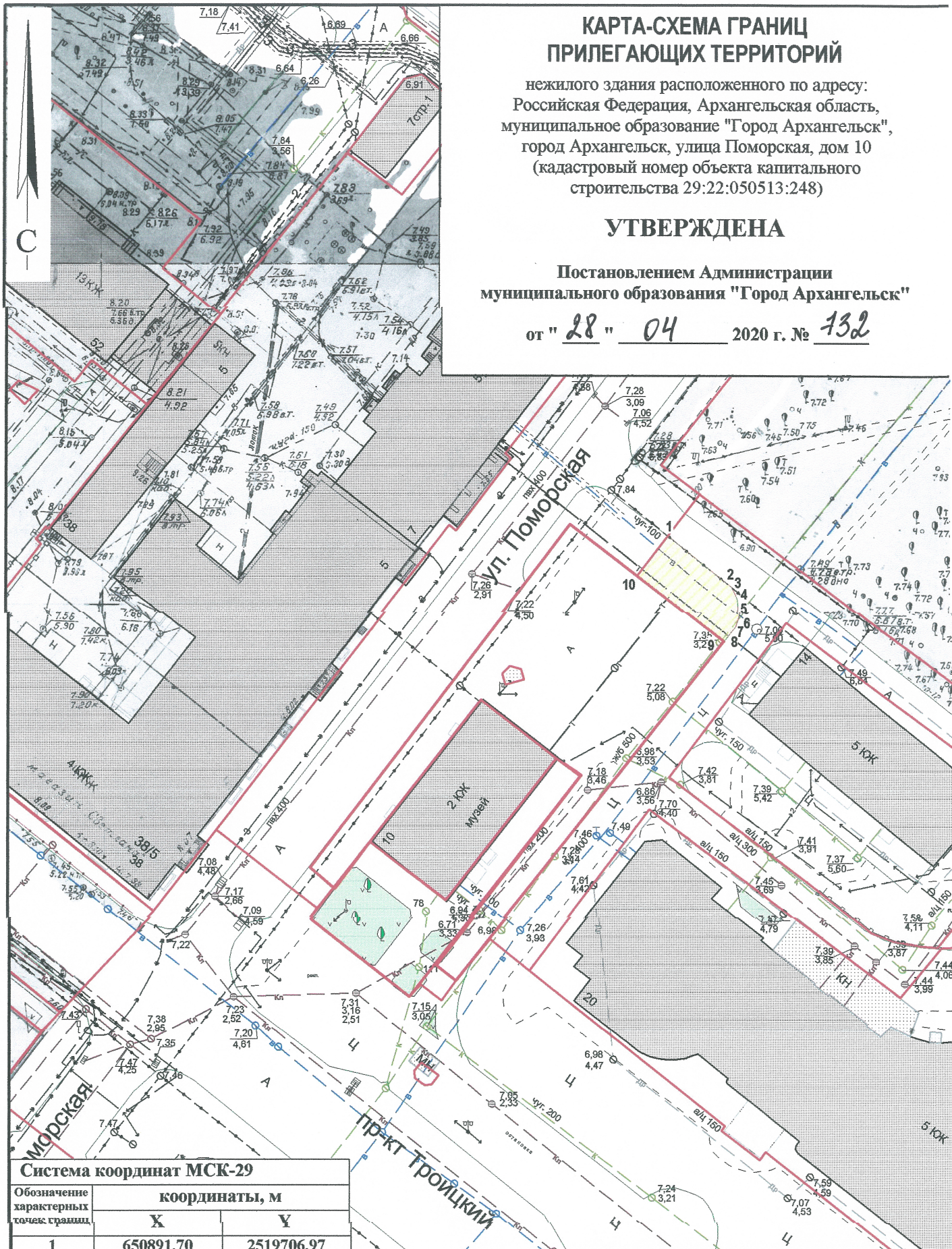
КАРТА-СХЕМА ГРАНИЦ ПРИЛЕГАЮЩИХ ТЕРРИТОРИЙ

нежилого здания расположенного по адресу:
Российская Федерация, Архангельская область,
муниципальное образование "Город Архангельск",
город Архангельск, улица Поморская, дом 10
(кадастровый номер объекта капитального
строительства 29:22:050513:248)

УТВЕРЖДЕНА

Постановлением Администрации
муниципального образования "Город Архангельск"



от " 28 " 04 2020 г. № 132



Система координат МСК-29

Обозначение характерных точек границ	координаты, м	
	X	Y
1	650891.70	2519706.97
2	650884.55	2519716.58
3	650883.73	2519717.05
4	650882.85	2519717.45
5	650882.20	2519717.63
6	650881.31	2519717.67
7	650879.90	2519717.40
8	650878.72	2519717.05
9	650876.57	2519715.44
10	650885.69	2519702.65

УСЛОВНЫЕ ОБОЗНАЧЕНИЯ:

-  изображение границ земельного участка по
улице Поморской, дом 10
-  изображение границ прилегающих территорий

Масштаб 1 : 750