

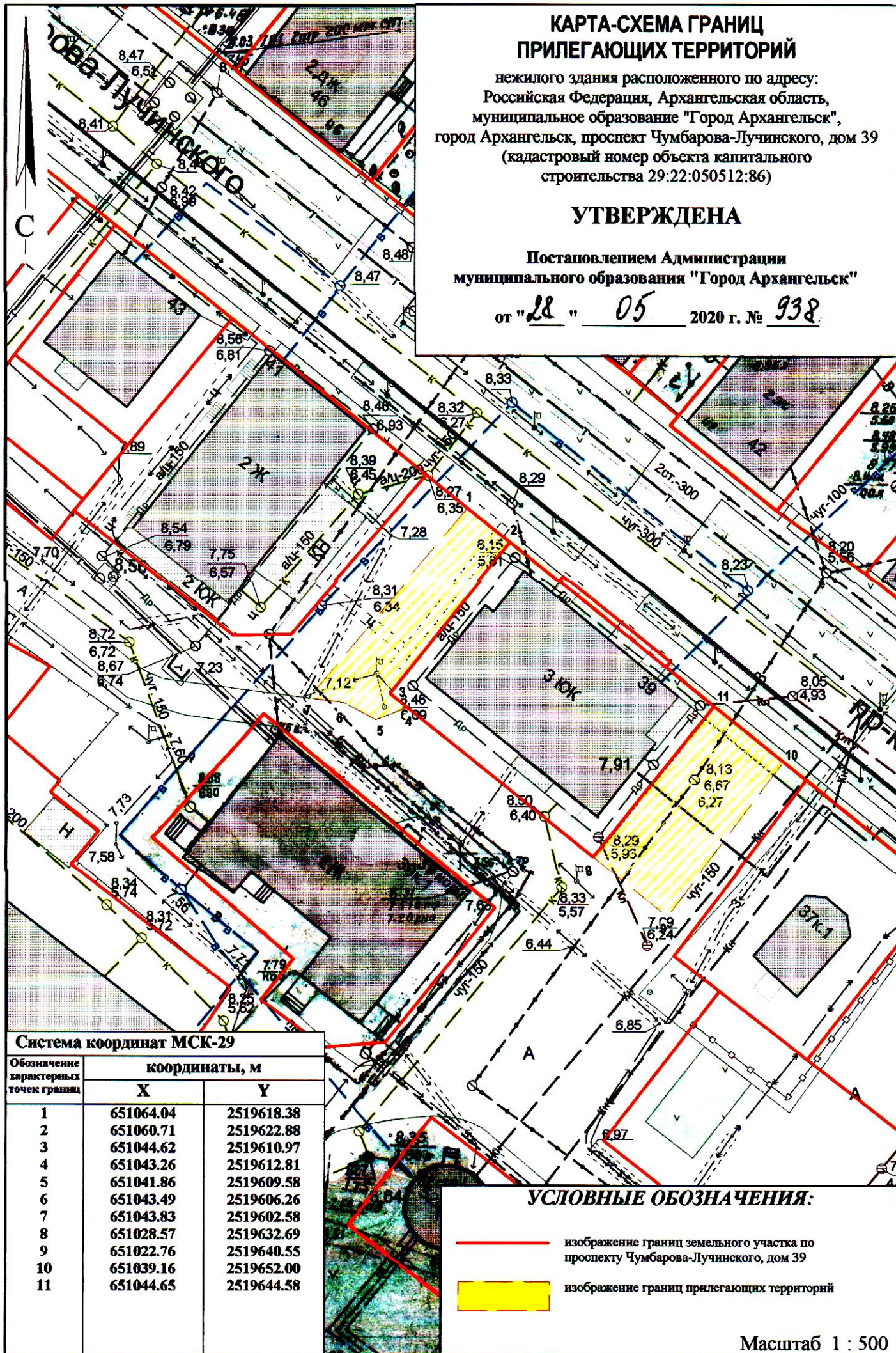
КАРТА-СХЕМА ГРАНИЦ ПРИЛЕГАЮЩИХ ТЕРРИТОРИЙ

нежилого здания расположенного по адресу:
Российская Федерация, Архангельская область,
муниципальное образование "Город Архангельск",
город Архангельск, проспект Чумбарова-Лучинского, дом 39
(кадастровый номер объекта капитального
строительства 29:22:050512:86)

УТВЕРЖДЕНА

Постановлением Администрации
муниципального образования "Город Архангельск"



от "28" 05 2020 г. № 938



Система координат МСК-29

| Обозначение характерных точек границы | координаты, м | |
|---|---------------|------------|
| | X | Y |
| 1 | 651064.04 | 2519618.38 |
| 2 | 651060.71 | 2519622.88 |
| 3 | 651044.62 | 2519610.97 |
| 4 | 651043.26 | 2519612.81 |
| 5 | 651041.86 | 2519609.58 |
| 6 | 651043.49 | 2519606.26 |
| 7 | 651043.83 | 2519602.58 |
| 8 | 651028.57 | 2519632.69 |
| 9 | 651022.76 | 2519640.55 |
| 10 | 651039.16 | 2519652.00 |
| 11 | 651044.65 | 2519644.58 |

УСЛОВНЫЕ ОБОЗНАЧЕНИЯ:

-  изображение границ земельного участка по проспекту Чумбарова-Лучинского, дом 39
-  изображение границ прилегающих территорий

Масштаб 1 : 500