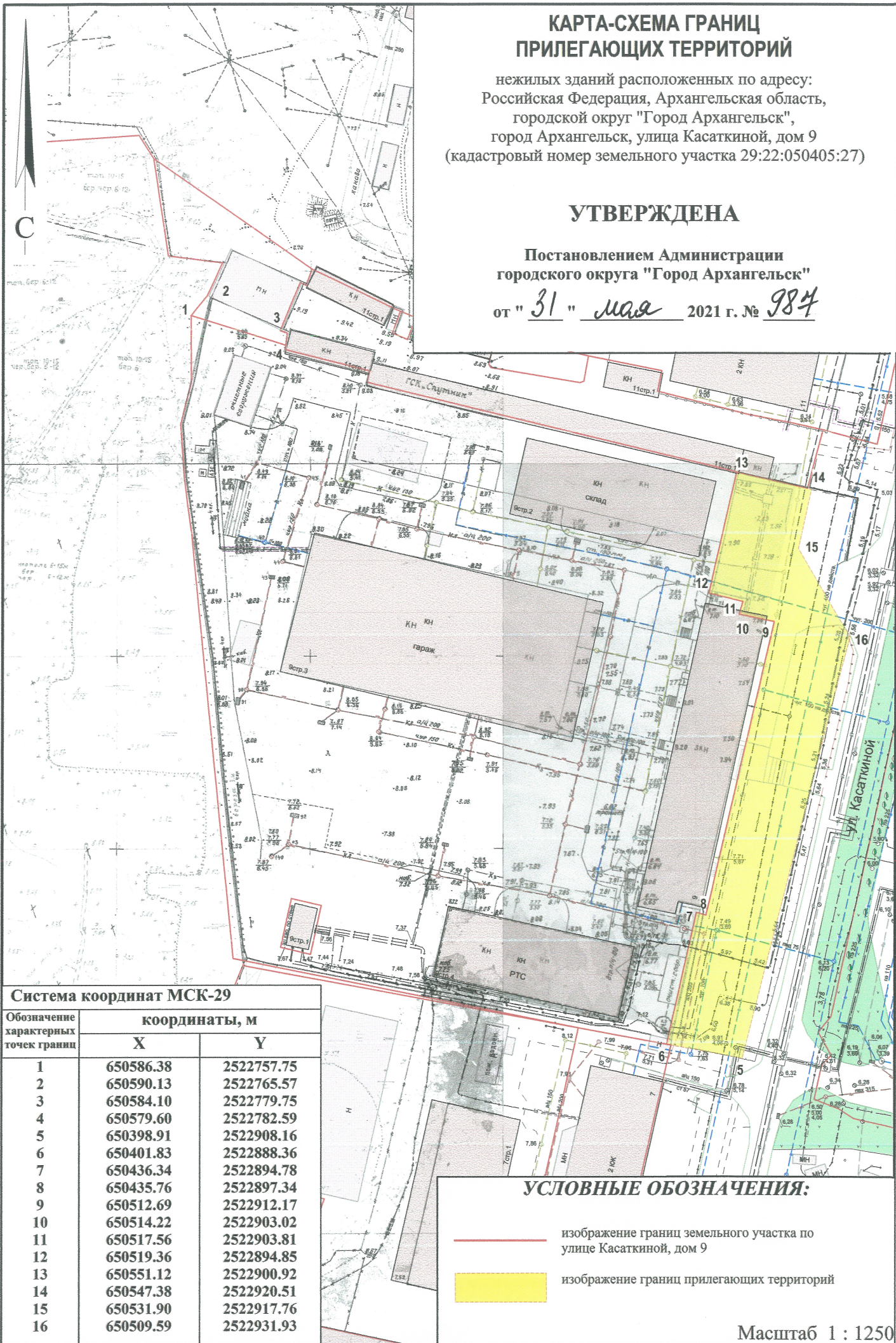


КАРТА-СХЕМА ГРАНИЦ ПРИЛЕГАЮЩИХ ТЕРРИТОРИЙ

нежилых зданий расположенных по адресу:
Российская Федерация, Архангельская область,
городской округ "Город Архангельск",
город Архангельск, улица Касаткиной, дом 9
(кадастровый номер земельного участка 29:22:050405:27)

УТВЕРЖДЕНА



Постановлением Администрации
городского округа "Город Архангельск"
от "31" мая 2021 г. № 984



Система координат МСК-29

Обозначение характерных точек границ	координаты, м	
	X	Y
1	650586.38	2522757.75
2	650590.13	2522765.57
3	650584.10	2522779.75
4	650579.60	2522782.59
5	650398.91	2522908.16
6	650401.83	2522888.36
7	650436.34	2522894.78
8	650435.76	2522897.34
9	650512.69	2522912.17
10	650514.22	2522903.02
11	650517.56	2522903.81
12	650519.36	2522894.85
13	650551.12	2522900.92
14	650547.38	2522920.51
15	650531.90	2522917.76
16	650509.59	2522931.93

УСЛОВНЫЕ ОБОЗНАЧЕНИЯ:

-  изображение границ земельного участка по улице Касаткиной, дом 9
-  изображение границ прилегающих территорий

Масштаб 1 : 1250