

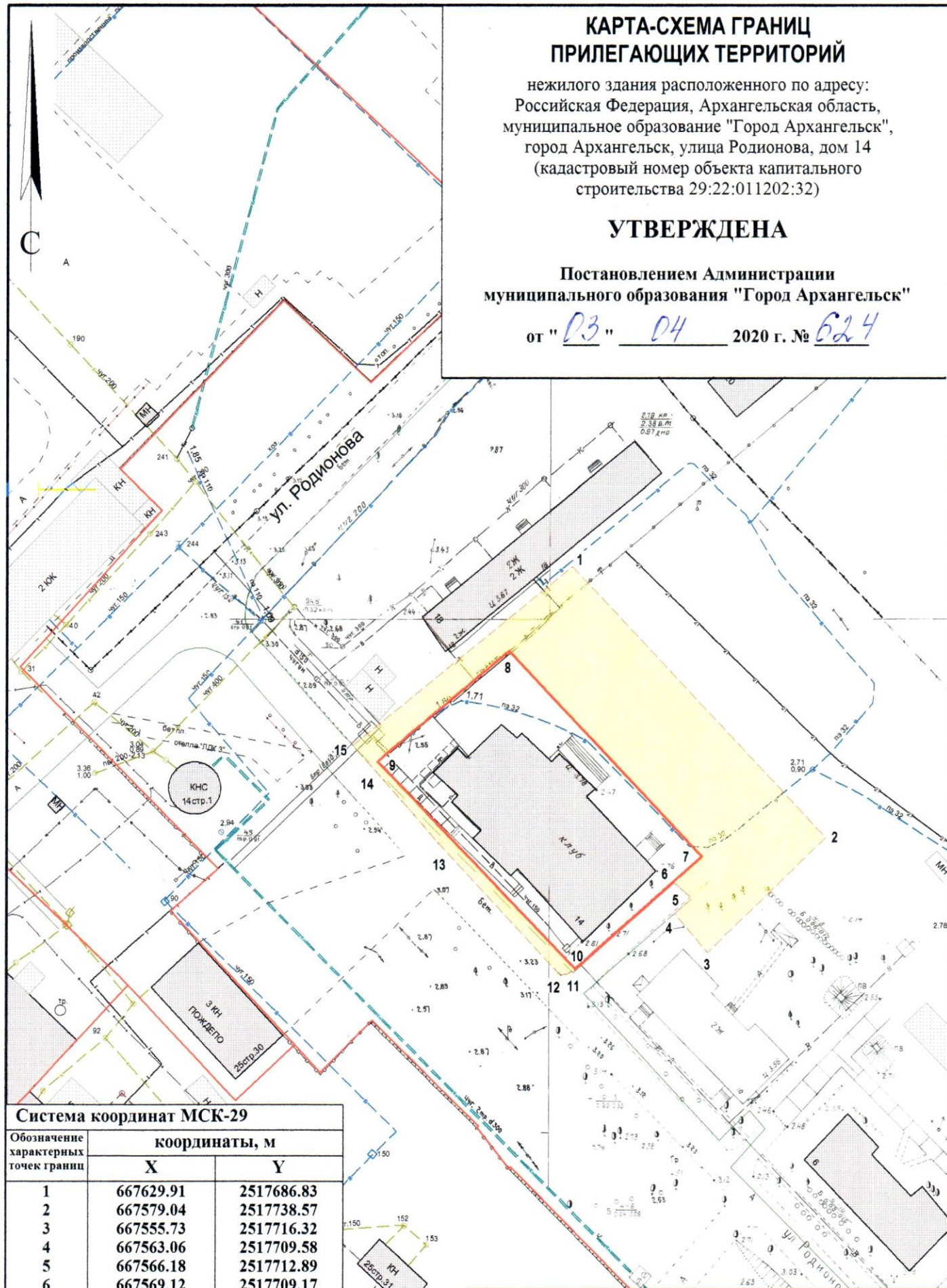
КАРТА-СХЕМА ГРАНИЦ ПРИЛЕГАЮЩИХ ТЕРРИТОРИЙ

нежилого здания расположенного по адресу:
Российская Федерация, Архангельская область,
муниципальное образование "Город Архангельск",
город Архангельск, улица Родионова, дом 14
(кадастровый номер объекта капитального
строительства 29:22:011202:32)

УТВЕРЖДЕНА

Постановлением Администрации
муниципального образования "Город Архангельск"



от " 03 " 04 2020 г. № 624



Система координат МСК-29

Обозначение характерных точек границ	координаты, м	
	X	Y
1	667629.91	2517686.83
2	667579.04	2517738.57
3	667555.73	2517716.32
4	667563.06	2517709.58
5	667566.18	2517712.89
6	667569.12	2517709.17
7	667574.36	2517714.51
8	667613.05	2517675.17
9	667590.45	2517650.23
10	667551.50	2517690.54
11	667550.43	2517689.01
12	667550.35	2517687.57
13	667574.76	2517663.09
14	667588.69	2517649.90
15	667593.32	2517645.29

УСЛОВНЫЕ ОБОЗНАЧЕНИЯ:

-  изображение границ земельного участка по
улице Родионова, дом 14
-  изображение границ прилегающих территорий

Масштаб 1 : 1000