

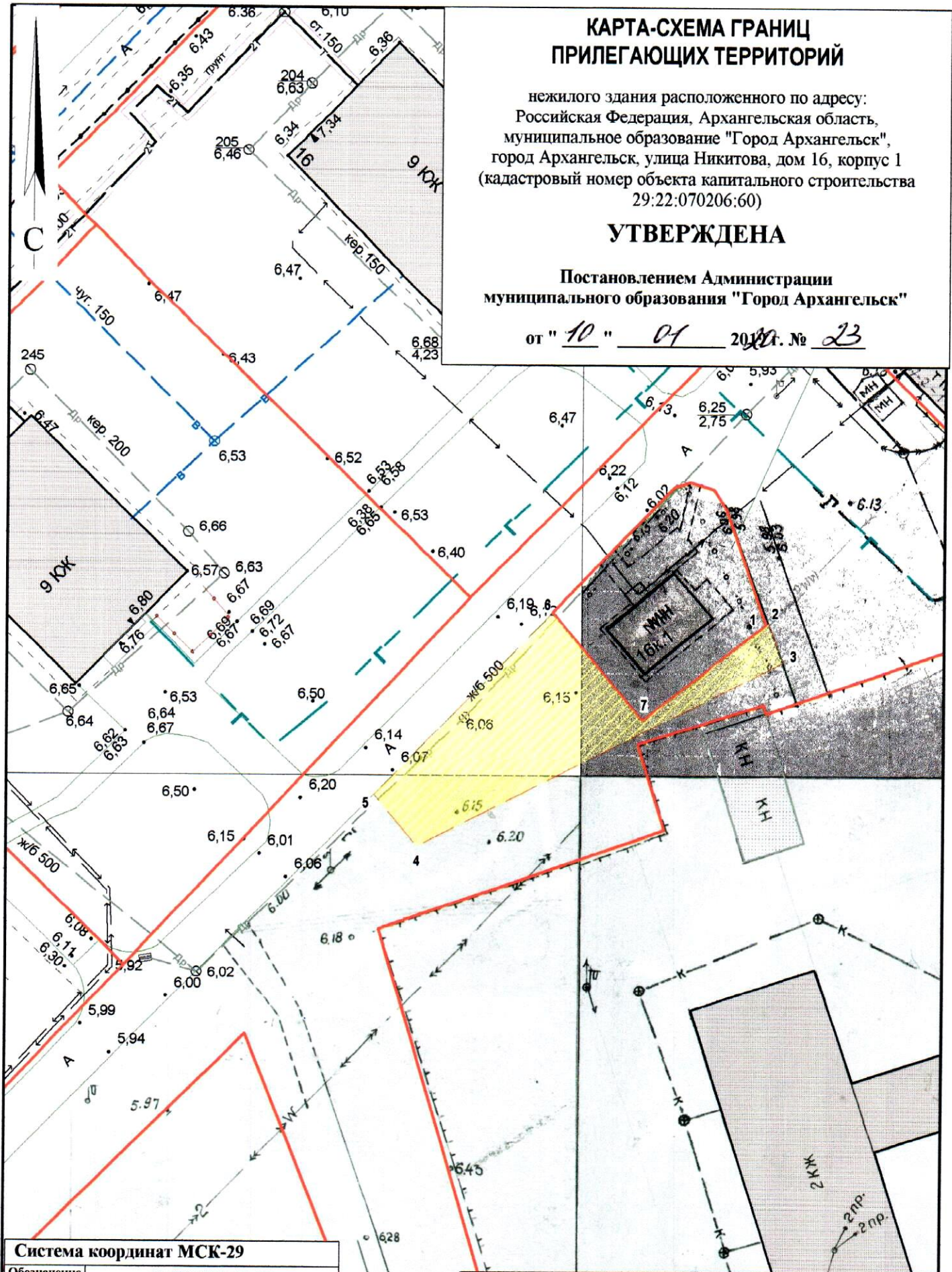
КАРТА-СХЕМА ГРАНИЦ ПРИЛЕГАЮЩИХ ТЕРРИТОРИЙ

нежилого здания расположенного по адресу:
Российская Федерация, Архангельская область,
муниципальное образование "Город Архангельск",
город Архангельск, улица Никитова, дом 16, корпус 1
(кадастровый номер объекта капитального строительства
29:22:070206:60)

УТВЕРЖДЕНА

Постановлением Администрации
муниципального образования "Город Архангельск"



от "10" 04 2010 г. № 23



Система координат МСК-29

Обозначение характерных точек границ	координаты, м	
	X	Y
1	648470.74	2526941.52
2	648470.96	2526941.76
3	648467.07	2526943.35
4	648447.46	2526908.03
5	648452.40	2526903.60
6	648471.07	2526920.43
7	648460.75	2526929.71

УСЛОВНЫЕ ОБОЗНАЧЕНИЯ:

-  изображение границ земельного участка по
улице Никитова, дом 16, корпус 1
-  изображение границ прилегающих территорий

Масштаб 1 : 500