

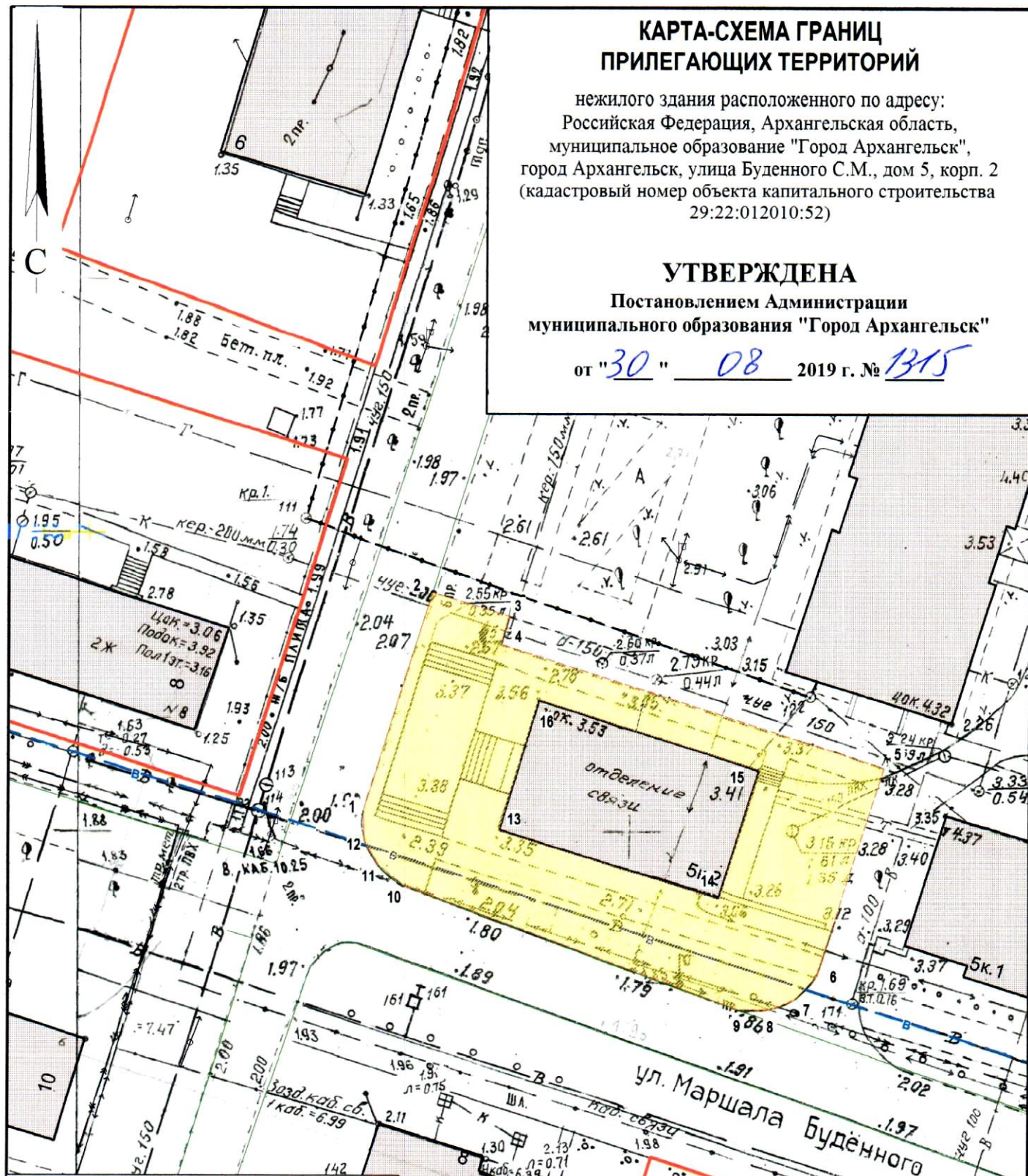
# КАРТА-СХЕМА ГРАНИЦ ПРИЛЕГАЮЩИХ ТЕРРИТОРИЙ

нежилого здания расположенного по адресу:  
Российская Федерация, Архангельская область,  
муниципальное образование "Город Архангельск",  
город Архангельск, улица Буденного С.М., дом 5, корп. 2  
(кадастровый номер объекта капитального строительства  
29:22:012010:52)

## УТВЕРЖДЕНА

Постановлением Администрации  
муниципального образования "Город Архангельск"



от "30" 08 2019 г. № 1315



### Система координат МСК-29

Обозначение характерных точек границ	координаты, м	
	X	Y
1	662792.02	2519645.18
2	662812.11	2519650.65
3	662810.10	2519657.67
4	662807.53	2519657.01
5	662797.71	2519692.14
6	662778.54	2519686.81
7	662776.30	2519684.89
8	662775.33	2519682.81
9	662775.26	2519679.81
10	662785.31	2519649.07
11	662787.14	2519646.71
12	662789.22	2519645.35
13	662790.70	2519657.54
14	662785.20	2519677.68
15	662797.07	2519680.81
16	662802.57	2519660.67

### УСЛОВНЫЕ ОБОЗНАЧЕНИЯ:

-  изображение границ земельного участка по ул. Буденного С.М., дом 5, корп. 2
-  изображение границ прилегающих территорий

Масштаб 1 : 500