

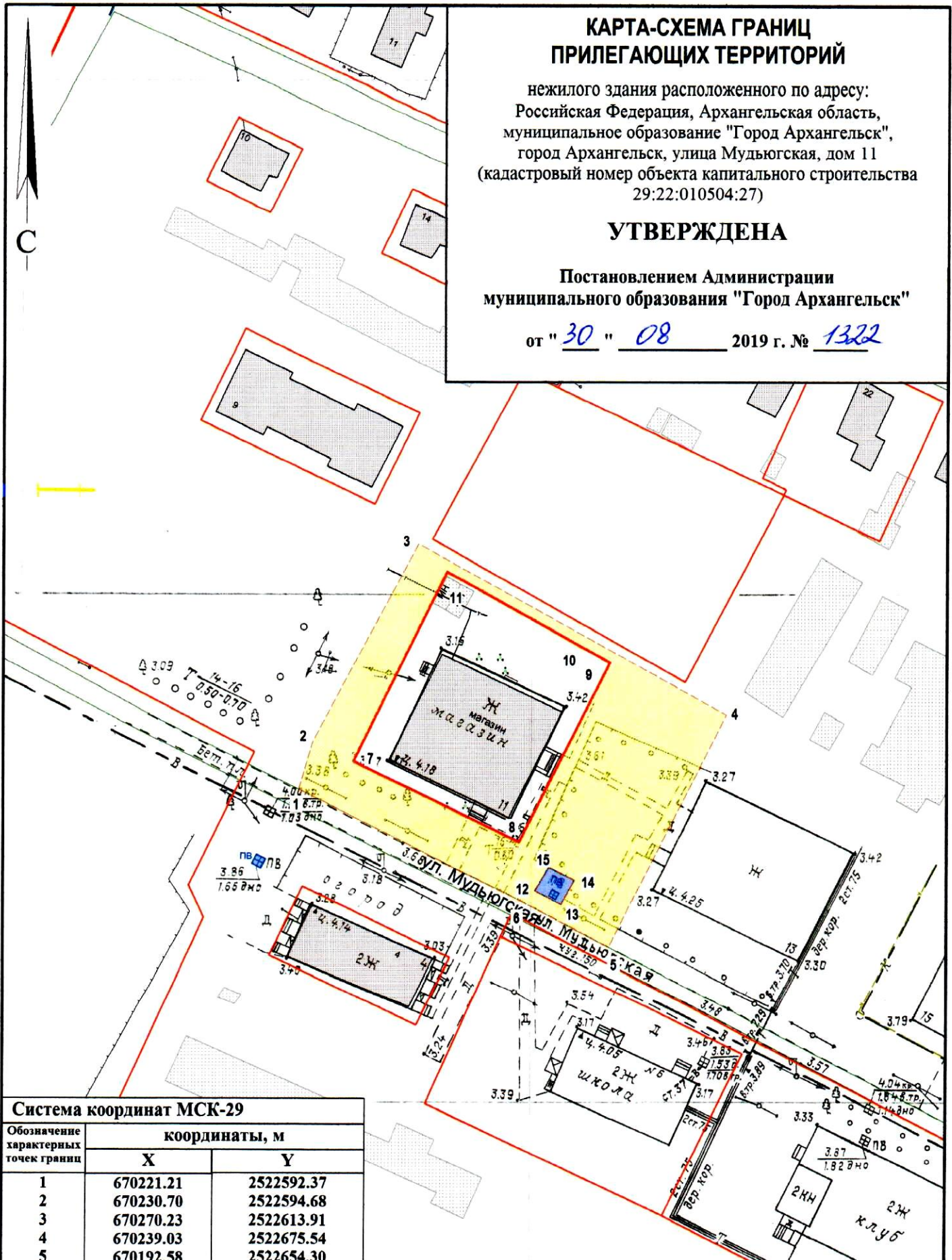
КАРТА-СХЕМА ГРАНИЦ ПРИЛЕГАЮЩИХ ТЕРРИТОРИЙ

нежилого здания расположенного по адресу:
Российская Федерация, Архангельская область,
муниципальное образование "Город Архангельск",
город Архангельск, улица Мудьюгская, дом 11
(кадастровый номер объекта капитального строительства
29:22:010504:27)

УТВЕРЖДЕНА

Постановлением Администрации
муниципального образования "Город Архангельск"



от "30" 08 2019 г. № 1322



Система координат МСК-29

Обозначение характерных точек границ	координаты, м	
	X	Y
1	670221.21	2522592.37
2	670230.70	2522594.68
3	670270.23	2522613.91
4	670239.03	2522675.54
5	670192.58	2522654.30
6	670200.30	2522638.07
7	670227.11	2522602.82
8	670212.49	2522635.91
9	670248.45	2522652.36
10	670250.89	2522647.60
11	670265.05	2522619.68
12	670203.03	2522639.42
13	670200.51	2522644.71
14	670205.41	2522647.13
15	670207.93	2522641.93

УСЛОВНЫЕ ОБОЗНАЧЕНИЯ:

-  изображение границ земельного участка по ул. Мудьюгская, дом 11
-  изображение границ прилегающих территорий

Масштаб 1 : 1000