

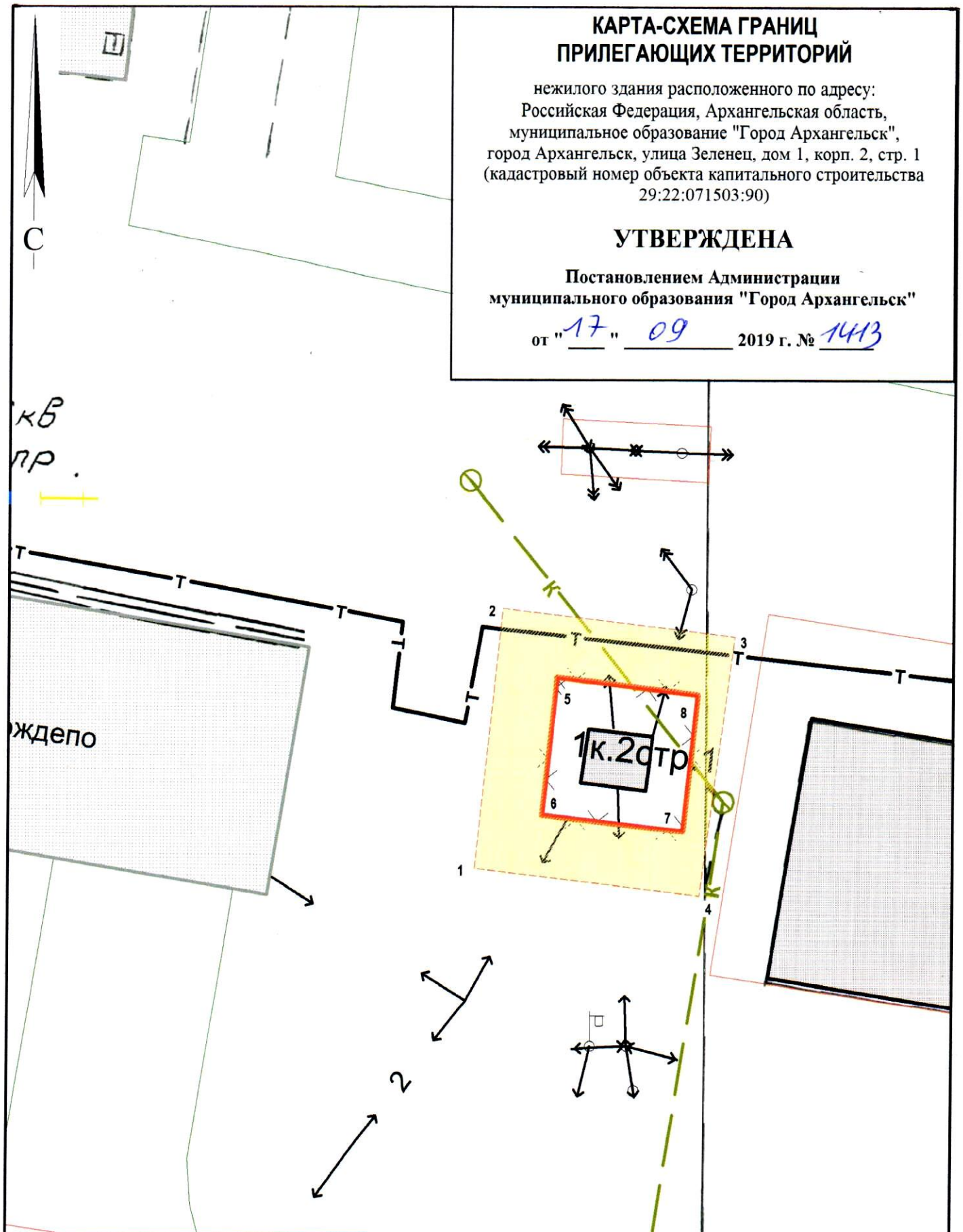
# КАРТА-СХЕМА ГРАНИЦ ПРИЛЕГАЮЩИХ ТЕРРИТОРИЙ

нежилого здания расположенного по адресу:  
Российская Федерация, Архангельская область,  
муниципальное образование "Город Архангельск",  
город Архангельск, улица Зеленец, дом 1, корп. 2, стр. 1  
(кадастровый номер объекта капитального строительства  
29:22:071503:90)

## УТВЕРЖДЕНА

Постановлением Администрации  
муниципального образования "Город Архангельск"



от "17" 09 2019 г. № 1413



### Система координат МСК-29

Обозначение характерных точек границ	координаты, м	
	X	Y
1	648438.86	2515402.77
2	648451.62	2515403.62
3	648450.69	2515415.03
4	648437.97	2515413.81
5	648441.62	2515405.96
6	648441.06	2515412.89
7	648447.82	2515413.34
8	648448.38	2515406.41

### УСЛОВНЫЕ ОБОЗНАЧЕНИЯ:

-  изображение границ земельного участка по ул. Зеленец, дом 1, корп. 2, стр. 1
-  изображение границ прилегающих территорий

Масштаб 1 : 250