

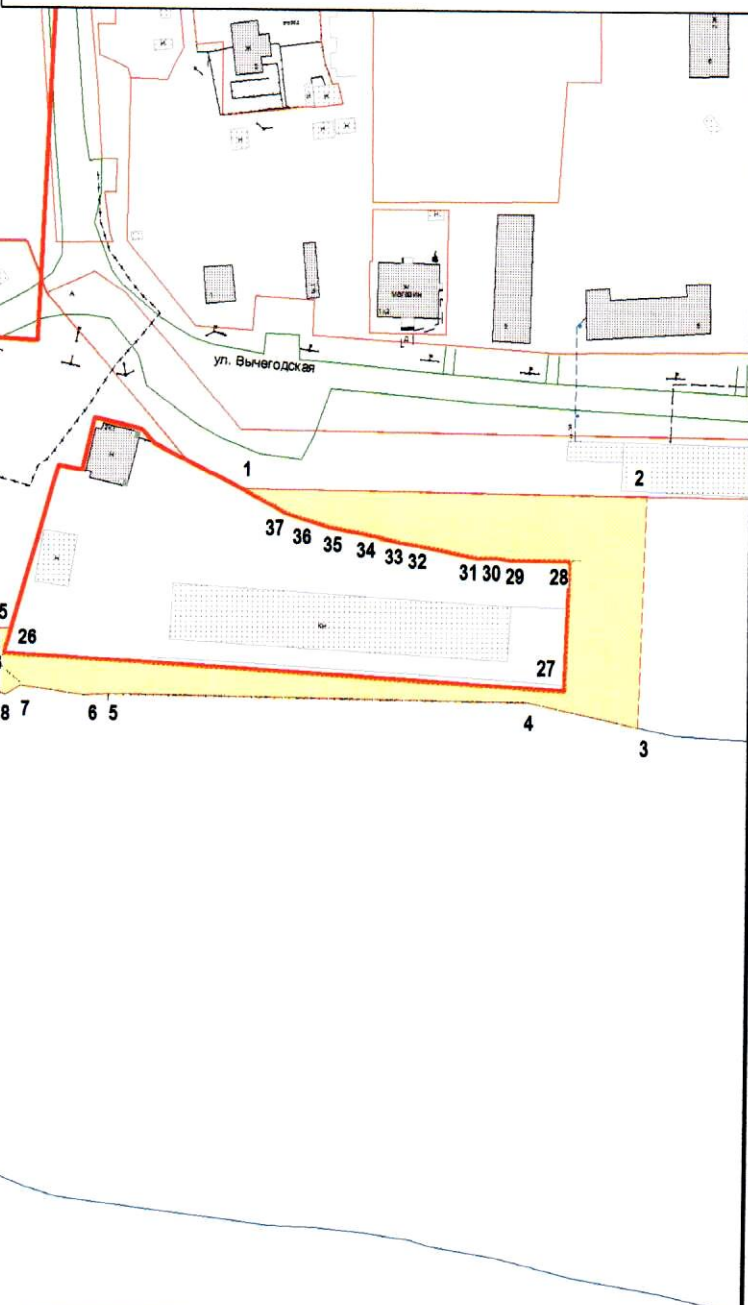
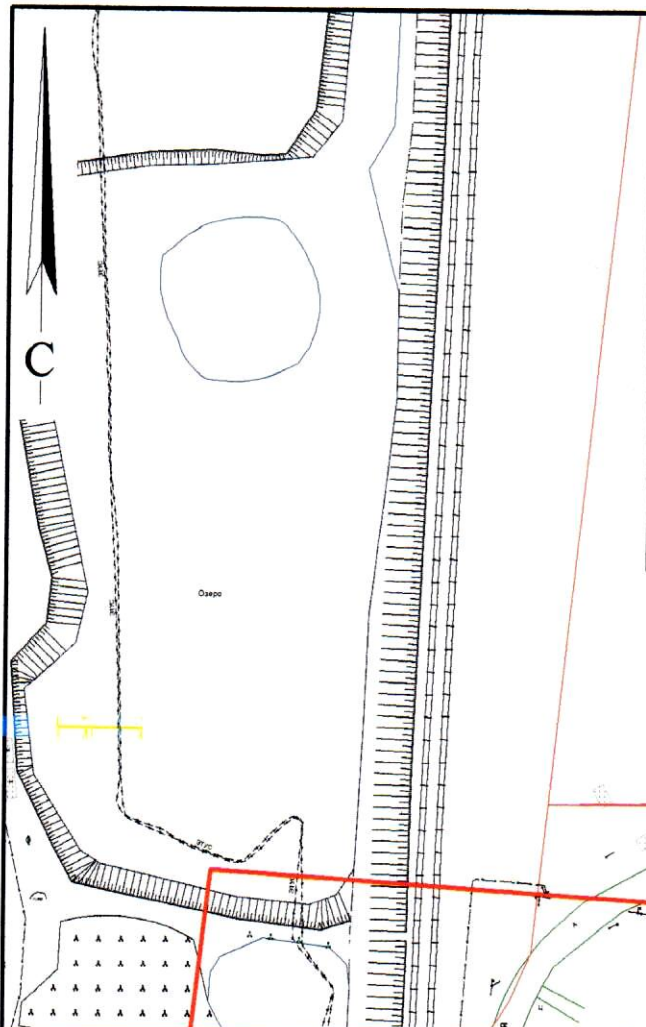
КАРТА-СХЕМА ГРАНИЦ ПРИЛЕГАЮЩИХ ТЕРРИТОРИЙ

нежилого здания расположенного по адресу:
Российская Федерация, Архангельская область,
муниципальное образование "Город Архангельск",
город Архангельск, улица Вычегодская, дом 2, корп. 1
(кадастровый номер объекта капитального строительства
29:22:081105:24)

УТВЕРЖДЕНА

Постановлением Администрации
муниципального образования "Город Архангельск"



от "30" 09 2019 г. № 1535



Система координат МСК-29

Обозначение характерных точек границ	координаты, м	
	X	Y
1	641908.59	2524332.11
2	641911.42	2524439.44
3	641849.53	2524439.96
4	641855.13	2524410.14
5	641852.55	2524299.28
6	641851.99	2524292.68
7	641853.71	2524275.59
8	641851.23	2524271.85
9	641853.84	2524264.23
10	641853.93	2524264.02
11	641857.57	2524262.40
12	641862.22	2524263.91
13	641865.03	2524263.85
14	641866.54	2524262.44
15	641866.82	2524260.59
16	641864.26	2524255.58
17	641856.27	2524253.24
18	641851.67	2524250.39
19	641849.37	2524250.49
20	641843.24	2524252.57
21	641842.24	2524252.57
22	641842.33	2524248.35
23	641852.47	2524248.48
24	641868.45	2524255.05
25	641868.95	2524272.45
26	641861.86	2524270.73
27	641858.68	2524419.93
28	641893.30	2524419.80
29	641892.88	2524403.53
30	641893.21	2524400.86
31	641893.14	2524395.36
32	641895.76	2524379.85
33	641896.40	2524374.93
34	641898.01	2524366.51
35	641899.92	2524355.20
36	641901.41	2524348.96
37	641902.98	2524343.91

УСЛОВНЫЕ ОБОЗНАЧЕНИЯ:

-  изображение границ земельного участка по ул. Вычегодская, дом 2, корп. 1
-  изображение границ прилегающих территорий

Масштаб 1 : 2000