

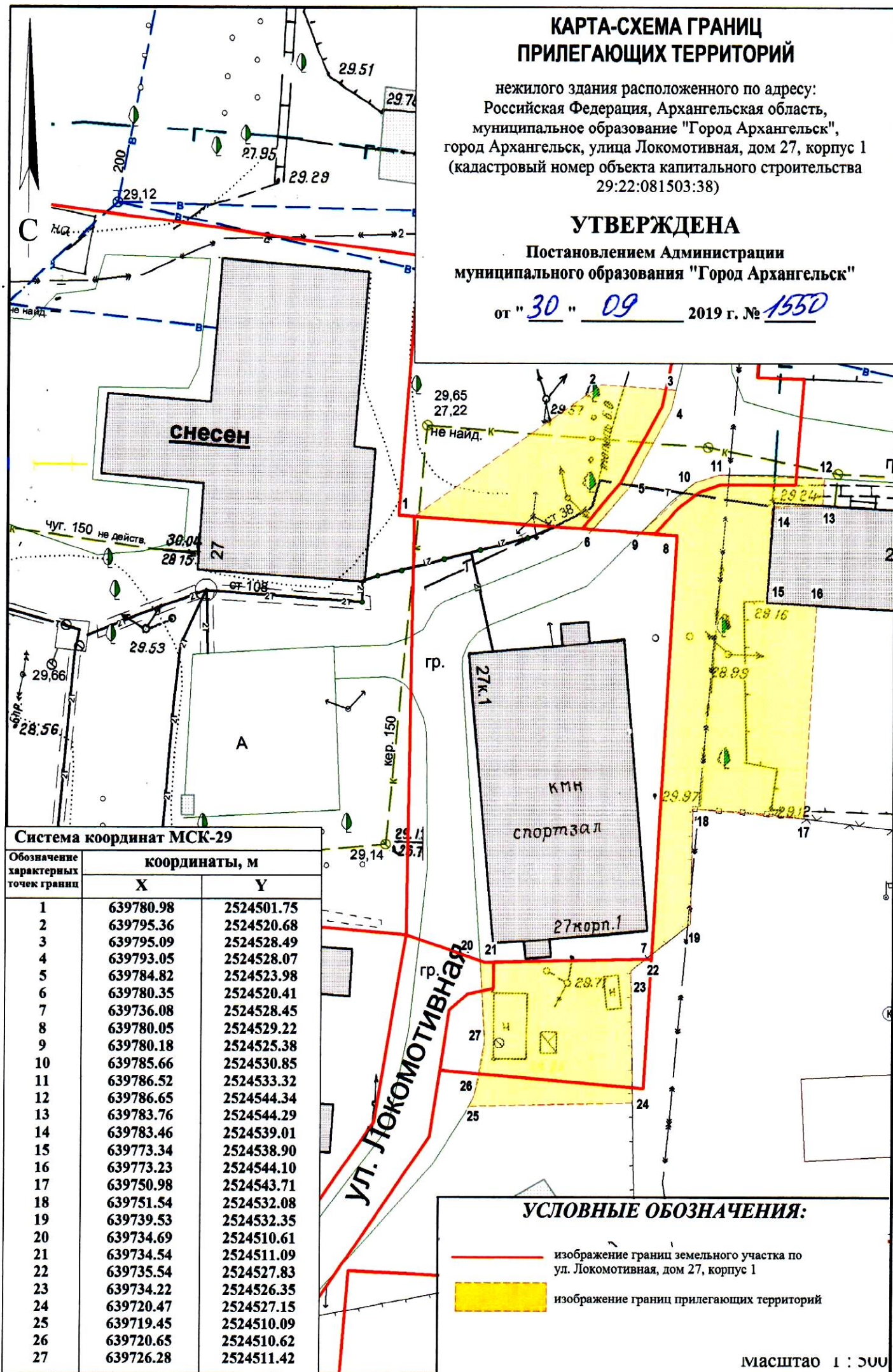
# КАРТА-СХЕМА ГРАНИЦ ПРИЛЕГАЮЩИХ ТЕРРИТОРИЙ

нежилого здания расположенного по адресу:  
Российская Федерация, Архангельская область,  
муниципальное образование "Город Архангельск",  
город Архангельск, улица Локомотивная, дом 27, корпус 1  
(кадастровый номер объекта капитального строительства  
29:22:081503:38)

## УТВЕРЖДЕНА

Постановлением Администрации  
муниципального образования "Город Архангельск"



от "30" 09 2019 г. № 1550



### Система координат МСК-29

Обозначение характерных точек границ	координаты, м	
	X	Y
1	639780.98	2524501.75
2	639795.36	2524520.68
3	639795.09	2524528.49
4	639793.05	2524528.07
5	639784.82	2524523.98
6	639780.35	2524520.41
7	639736.08	2524528.45
8	639780.05	2524529.22
9	639780.18	2524525.38
10	639785.66	2524530.85
11	639786.52	2524533.32
12	639786.65	2524544.34
13	639783.76	2524544.29
14	639783.46	2524539.01
15	639773.34	2524538.90
16	639773.23	2524544.10
17	639750.98	2524543.71
18	639751.54	2524532.08
19	639739.53	2524532.35
20	639734.69	2524510.61
21	639734.54	2524511.09
22	639735.54	2524527.83
23	639734.22	2524526.35
24	639720.47	2524527.15
25	639719.45	2524510.09
26	639720.65	2524510.62
27	639726.28	2524511.42

### УСЛОВНЫЕ ОБОЗНАЧЕНИЯ:

-  изображение границ земельного участка по ул. Локомотивная, дом 27, корпус 1
-  изображение границ прилегающих территорий