

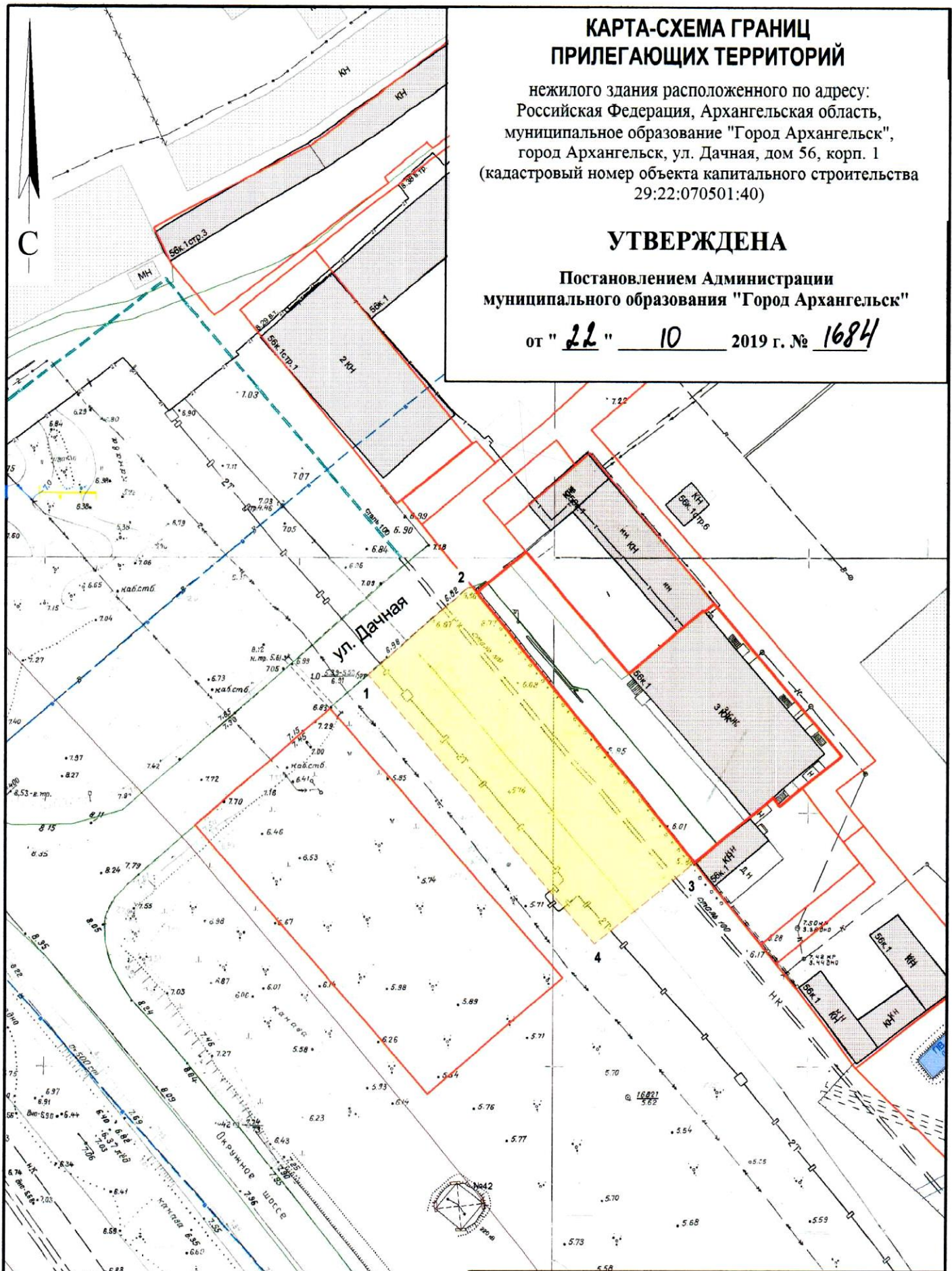
# КАРТА-СХЕМА ГРАНИЦ ПРИЛЕГАЮЩИХ ТЕРРИТОРИЙ

нежилого здания расположенного по адресу:  
Российская Федерация, Архангельская область,  
муниципальное образование "Город Архангельск",  
город Архангельск, ул. Дачная, дом 56, корп. 1  
(кадастровый номер объекта капитального строительства  
29:22:070501:40)

**УТВЕРЖДЕНА**

Постановлением Администрации  
муниципального образования "Город Архангельск"



от " 22 " 10 2019 г. № 1684



## Система координат МСК-29

Обозначение характерных точек границы	координаты, м	
	X	Y
1	649199.53	2527359.33
2	649217.18	2527378.07
3	649164.35	2527424.60
4	649148.26	2527405.86

## УСЛОВНЫЕ ОБОЗНАЧЕНИЯ:

-  изображение границ земельного участка по ул. Дачная, дом 56, корп. 1
-  изображение границ прилегающих территорий

Масштаб 1 : 1000