

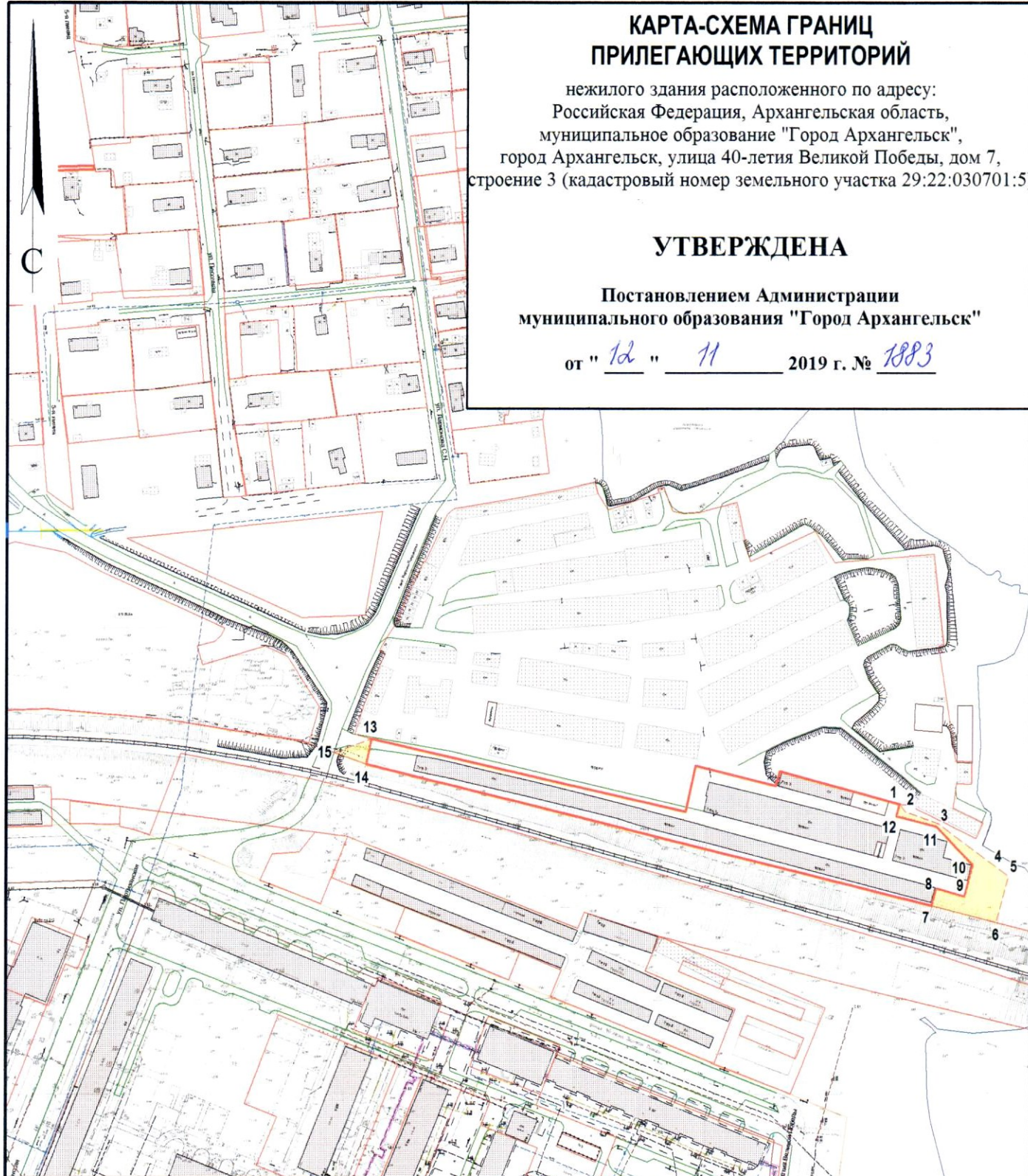
КАРТА-СХЕМА ГРАНИЦ ПРИЛЕГАЮЩИХ ТЕРРИТОРИЙ

нежилого здания расположенного по адресу:
Российская Федерация, Архангельская область,
муниципальное образование "Город Архангельск",
город Архангельск, улица 40-летия Великой Победы, дом 7,
строение 3 (кадастровый номер земельного участка 29:22:030701:5)

УТВЕРЖДЕНА

Постановлением Администрации
муниципального образования "Город Архангельск"



от " 12 " 11 2019 г. № 1883



Система координат МСК-29

Обозначение характерных точек границ	координаты, м	
	X	Y
1	658722.12	2523058.97
2	658718.21	2523062.24
3	658712.70	2523080.31
4	658688.35	2523115.89
5	658685.92	2523119.46
6	658660.92	2523113.71
7	658668.60	2523078.23
8	658677.85	2523080.63
9	658674.15	2523095.87
10	658691.24	2523099.80
11	658711.07	2523079.46
12	658715.72	2523057.44
13	658746.36	2522771.54
14	658732.64	2522769.40
15	658738.09	2522751.78

УСЛОВНЫЕ ОБОЗНАЧЕНИЯ:

-  изображение границ земельного участка по ул. 40-летия Великой Победы, дом 7, строение 3
-  изображение границ прилегающих территорий

Масштаб 1 : 3000