

КАРТА-СХЕМА ГРАНИЦ ПРИЛЕГАЮЩИХ ТЕРРИТОРИЙ

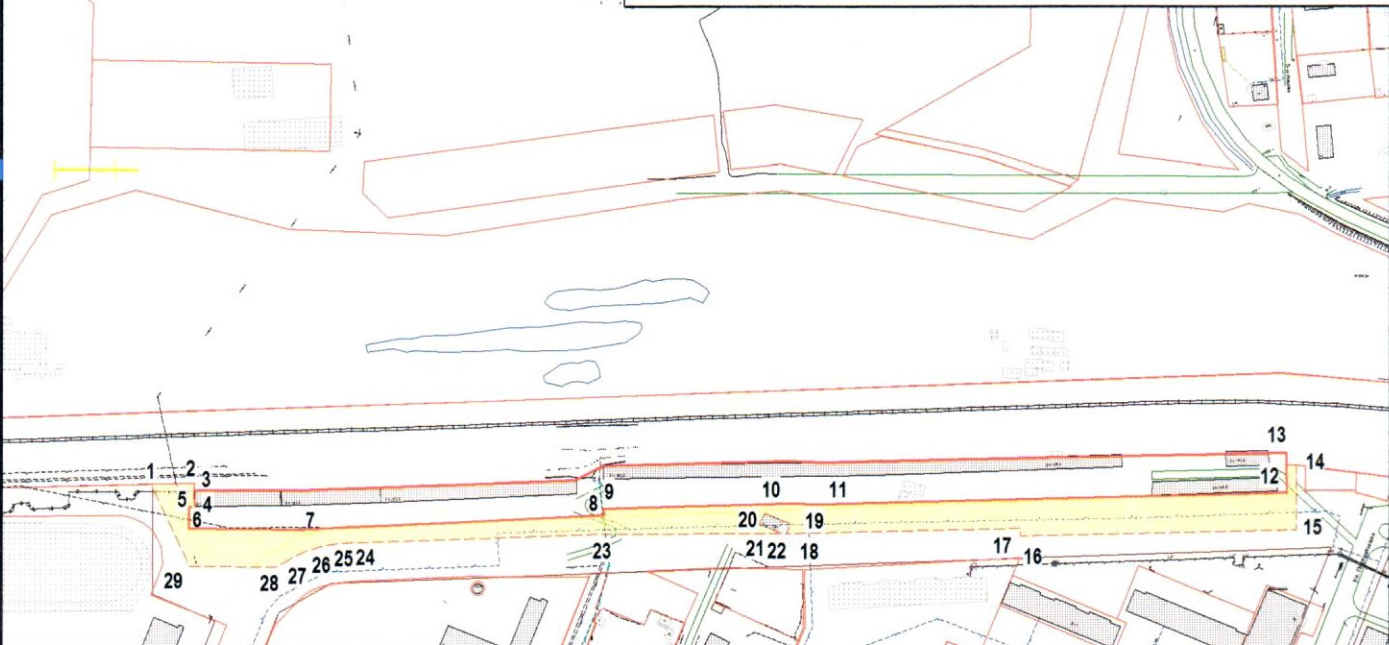
нежилого здания расположенного по адресу:
Российская Федерация, Архангельская область,
муниципальное образование "Город Архангельск",
город Архангельск, улица Партизанская, дом 51, корпус 1,
строение 2 (кадастровый номер объекта
капитального строительства 29:22:000000:2843)

УТВЕРЖДЕНА

Постановлением Администрации
муниципального образования "Город Архангельск"

от " 12 " 11 2019 г. № 1894



С



Система координат МСК-29

Обозначение характерных точек границ	координаты, м	
	X	Y
1	658675.88	2522019.12
2	658671.91	2522019.04
3	658663.33	2522019.57
4	658663.22	2522016.77
5	658651.53	2522017.21
6	658653.34	2522075.00
7	658666.87	2522237.76
8	658670.26	2522237.51
9	658676.80	2522335.13
10	658677.04	2522354.43
11	658692.75	2522600.48
12	658707.03	2522599.61
13	658707.32	2522604.97
14	658673.05	2522606.51
15	658664.23	2522459.64
16	658668.24	2522459.50
17	658660.76	2522335.17
18	658665.83	2522337.56
19	658671.29	2522323.13
20	658665.39	2522320.66
21	658660.62	2522333.04
22	658656.46	2522235.49
23	658646.83	2522098.02
24	658645.24	2522089.27
25	658641.88	2522079.21
26	658636.54	2522069.48
27	658633.14	2522064.29
28	658631.70	2522018.23
29	658674.50	2521996.02

УСЛОВНЫЕ ОБОЗНАЧЕНИЯ:

-  изображение границ земельного участка по ул. Партизанская, дом 51, корпус 1, строение 2
-  изображение границ прилегающих территорий

Масштаб 1 : 4000