

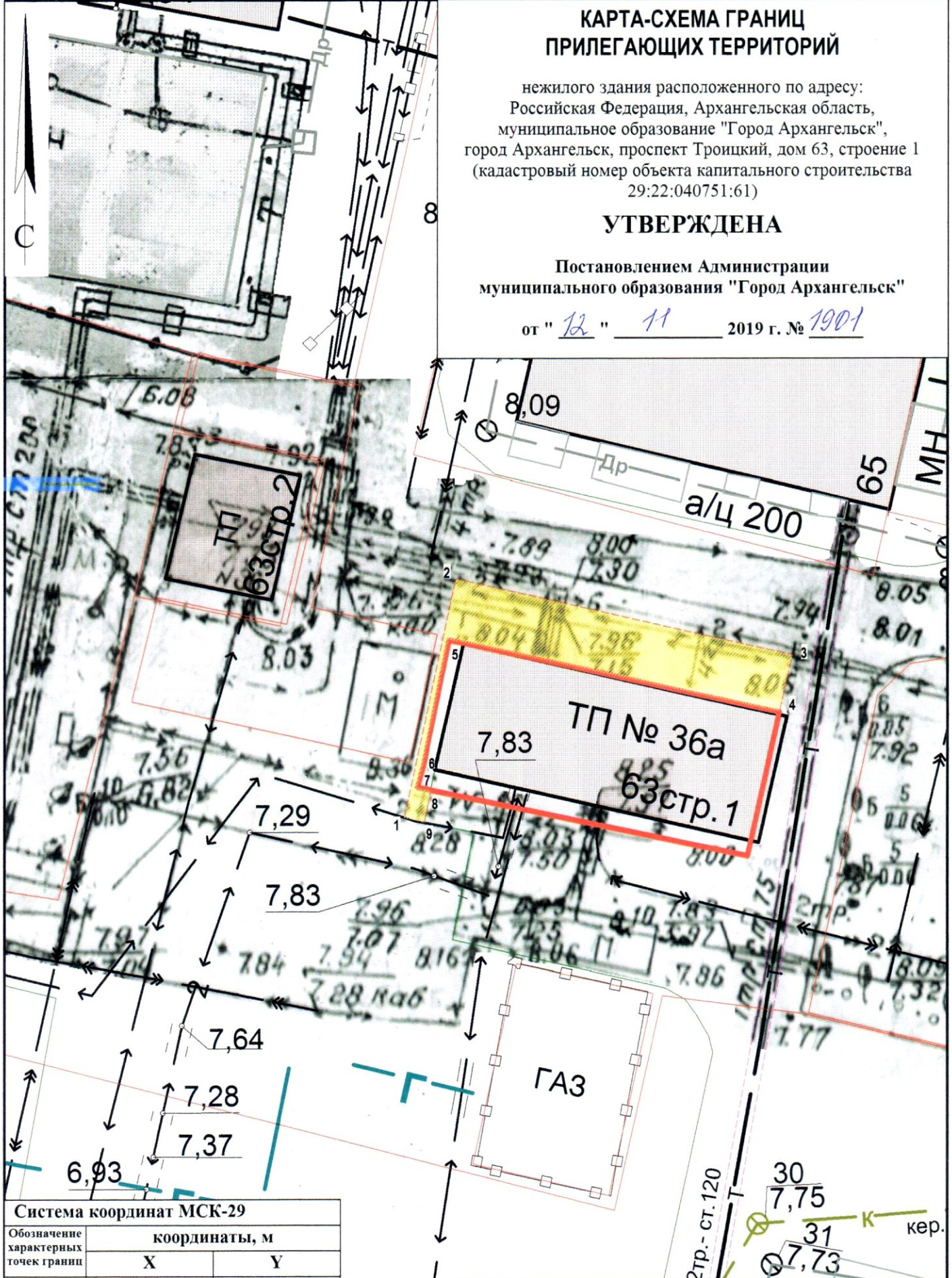
КАРТА-СХЕМА ГРАНИЦ ПРИЛЕГАЮЩИХ ТЕРРИТОРИЙ

нежилого здания расположенного по адресу:
Российская Федерация, Архангельская область,
муниципальное образование "Город Архангельск",
город Архангельск, проспект Троицкий, дом 63, строение 1
(кадастровый номер объекта капитального строительства
29:22:040751:61)

УТВЕРЖДЕНА

Постановлением Администрации
муниципального образования "Город Архангельск"



от "12" 11 2019 г. № 1901



Система координат МСК-29

Обозначение характерных точек границ	координаты, м	
	X	Y
1	651890.15	2519157.17
2	651901.90	2519159.24
3	651898.81	2519175.89
4	651895.99	2519175.36
5	651898.90	2519159.02
6	651892.59	2519157.97
7	651891.65	2519157.74
8	651891.54	2519158.41
9	651889.95	2519158.14

УСЛОВНЫЕ ОБОЗНАЧЕНИЯ:

-  изображение границ земельного участка по проспекту Троицкому, дом 63, строение 1
-  изображение границ прилегающих территорий

Масштаб 1 : 250