

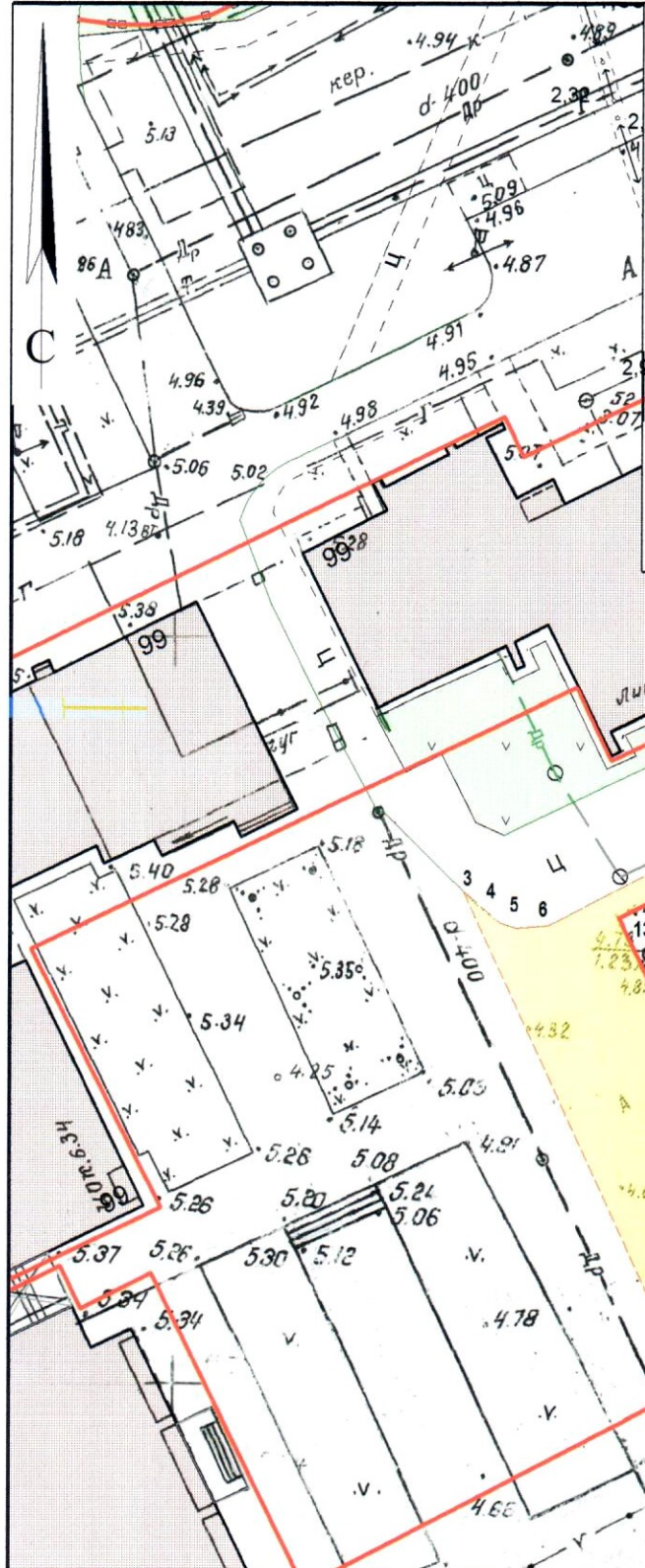
КАРТА-СХЕМА ГРАНИЦ ПРИЛЕГАЮЩИХ ТЕРРИТОРИЙ

нежилого здания расположенного по адресу:
Российская Федерация, Архангельская область,
муниципальное образование "Город Архангельск",
город Архангельск, улица Воскресенская, дом 99, корпус 1
(кадастровый номер объекта капитального строительства
29:22:040613:56)

УТВЕРЖДЕНА

Постановлением Администрации
муниципального образования "Город Архангельск"



от "12" 11 2019 г. № 1905



Система координат МСК-29

Обозначение характерных точек границ	координаты, м	
	X	Y
1	652394.71	2521258.21
2	652391.84	2521253.11
3	652424.44	2521236.51
4	652422.38	2521239.09
5	652422.09	2521240.16
6	652422.33	2521242.36
7	652426.60	2521249.93
8	652433.33	2521262.56
9	652432.44	2521262.99
10	652434.62	2521267.30
11	652438.58	2521274.71
12	652438.16	2521274.90
13	652423.03	2521247.06
14	652405.45	2521256.46
15	652398.44	2521256.28

УСЛОВНЫЕ ОБОЗНАЧЕНИЯ:

-  изображение границ земельного участка по улице Воскресенской, дом 99, корпус 1
-  изображение границ прилегающих территорий

Масштаб 1 : 500