

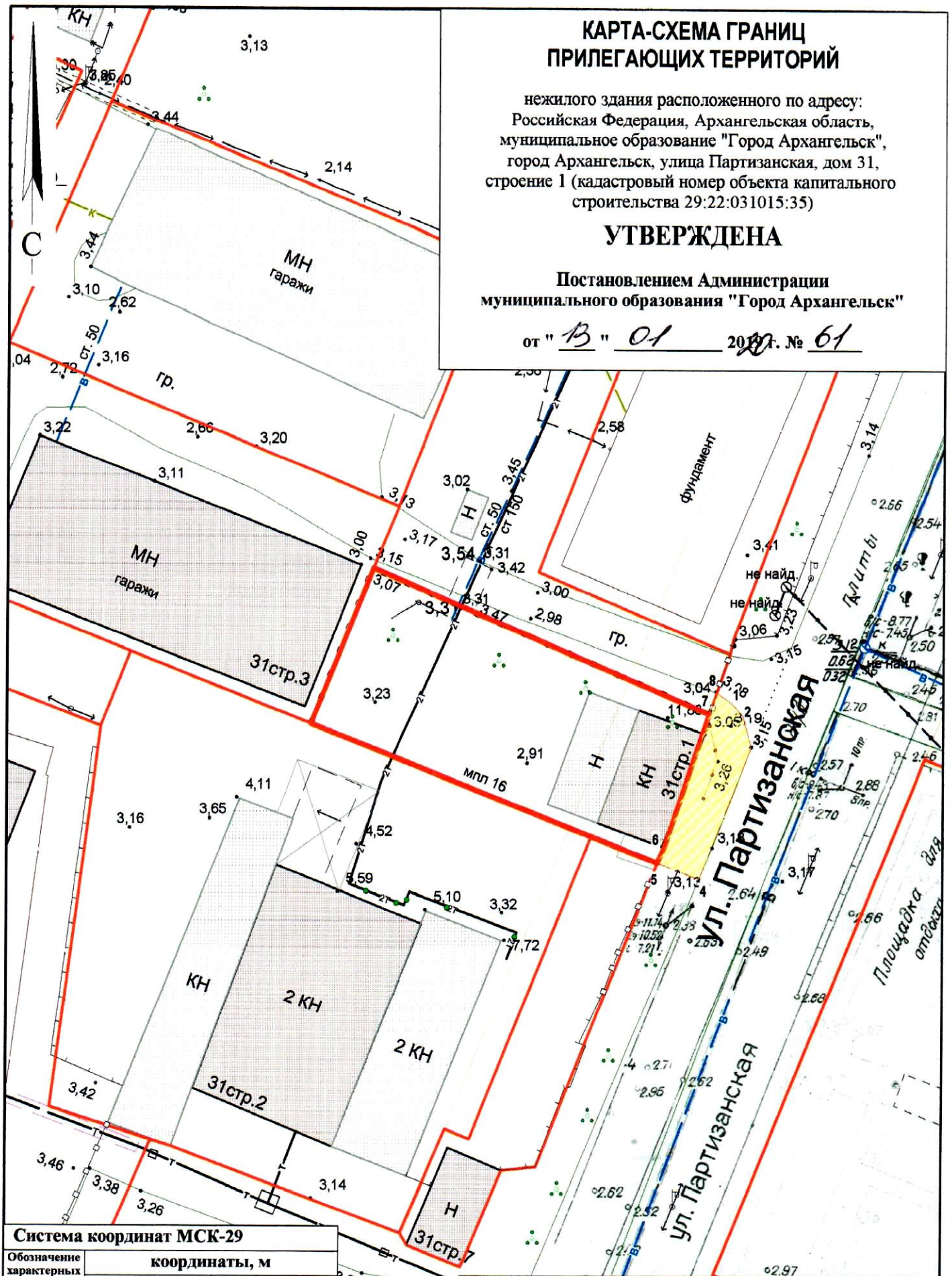
КАРТА-СХЕМА ГРАНИЦ ПРИЛЕГАЮЩИХ ТЕРРИТОРИЙ

нежилого здания расположенного по адресу:
Российская Федерация, Архангельская область,
муниципальное образование "Город Архангельск",
город Архангельск, улица Партизанская, дом 31,
строение 1 (кадастровый номер объекта капитального
строительства 29:22:031015:35)

УТВЕРЖДЕНА

Постановлением Администрации
муниципального образования "Город Архангельск"



от "13" 01 2019 г. № 61



Система координат МСК-29

Обозначение характерных точек границ	координаты, м	
	X	Y
1	657669.53	2522284.28
2	657668.27	2522285.47
3	657665.17	2522286.45
4	657651.89	2522281.84
5	657653.38	2522277.67
6	657654.86	2522278.22
7	657668.30	2522282.17
8	657670.45	2522282.79

УСЛОВНЫЕ ОБОЗНАЧЕНИЯ:

-  изображение границ земельного участка по
улице Партизанской, дом 31, строение 1
-  изображение границ прилегающих территорий

Масштаб 1 : 500