

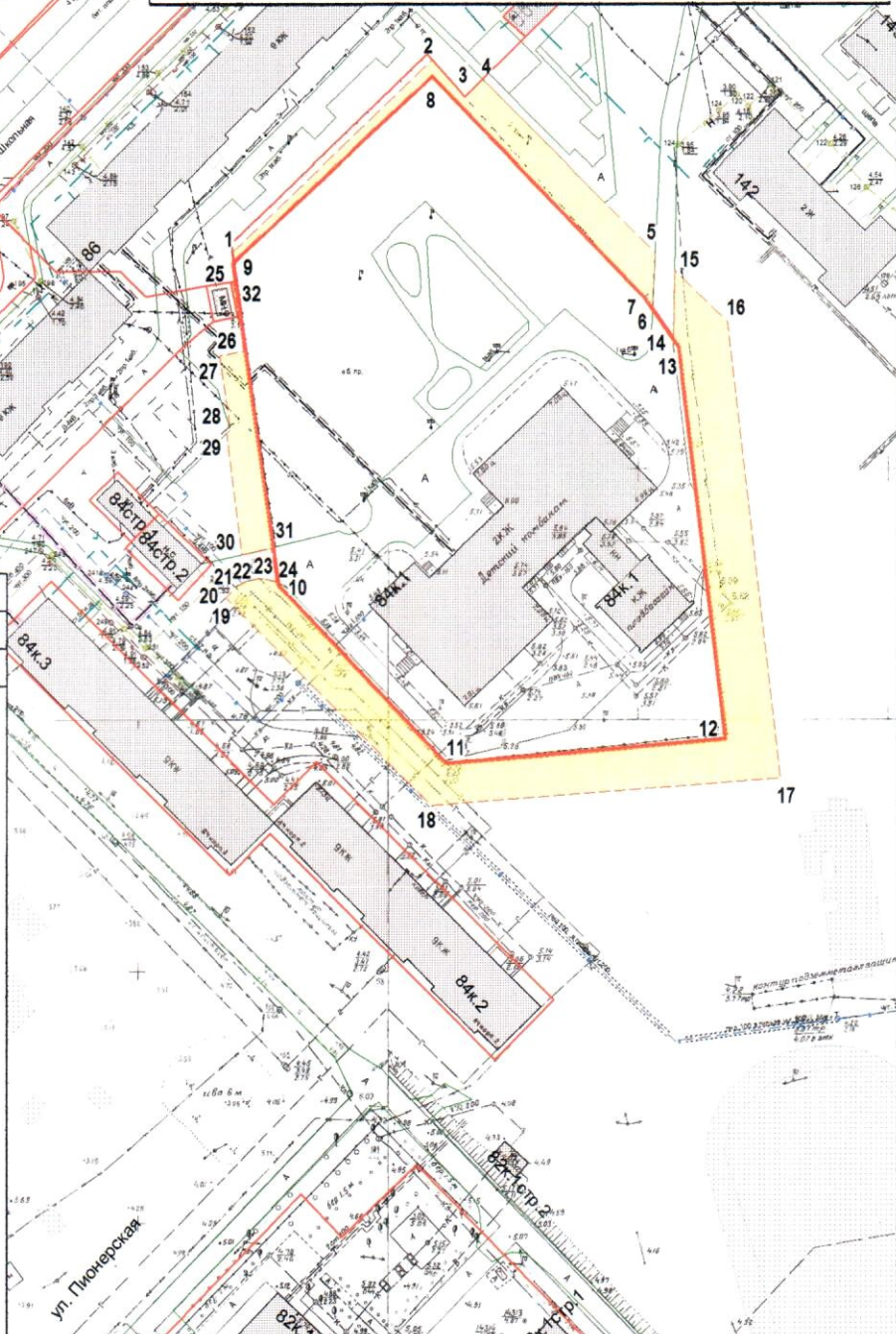
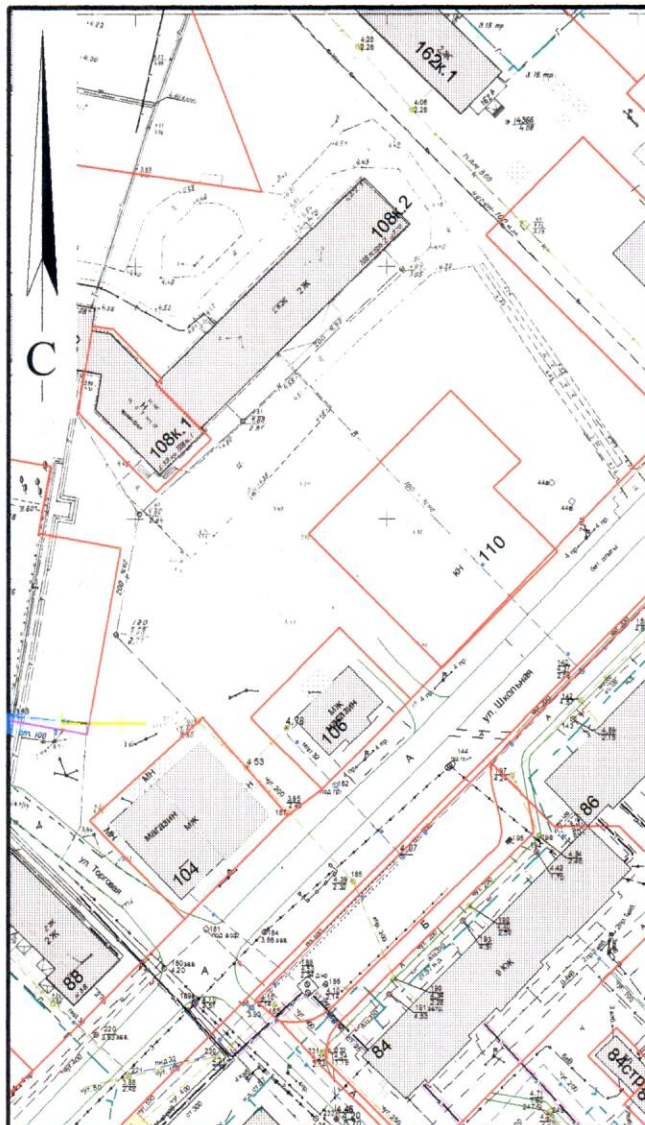
КАРТА-СХЕМА ГРАНИЦ ПРИЛЕГАЮЩИХ ТЕРРИТОРИЙ

нежилого здания расположенного по адресу:
Российская Федерация, Архангельская область,
муниципальное образование "Город Архангельск",
город Архангельск, улица Школьная, дом 84, корпус 1
(кадастровый номер объекта капитального
строительства 29:22:012003:69)

УТВЕРЖДЕНА

Постановлением Администрации
муниципального образования "Город Архангельск"



от "03" 04 2020 г. № 626



Система координат МСК-29

| Обозначение характерных точек границ | координаты, м | |
|--|---------------|------------|
| | X | Y |
| 1 | 665048.66 | 2520001.87 |
| 2 | 665088.45 | 2520040.47 |
| 3 | 665081.36 | 2520047.32 |
| 4 | 665085.02 | 2520050.75 |
| 5 | 665051.85 | 2520086.59 |
| 6 | 665040.69 | 2520086.52 |
| 7 | 665042.84 | 2520084.92 |
| 8 | 665085.27 | 2520040.55 |
| 9 | 665046.74 | 2520002.24 |
| 10 | 664982.95 | 2520013.77 |
| 11 | 664948.81 | 2520048.65 |
| 12 | 664955.83 | 2520104.43 |
| 13 | 665033.21 | 2520092.06 |
| 14 | 665034.70 | 2520090.96 |
| 15 | 665048.63 | 2520090.66 |
| 16 | 665038.82 | 2520101.56 |
| 17 | 664948.54 | 2520115.70 |
| 18 | 664940.41 | 2520046.09 |
| 19 | 664980.15 | 2520003.35 |
| 20 | 664982.70 | 2520005.70 |
| 21 | 664983.67 | 2520007.57 |
| 22 | 664984.17 | 2520009.73 |
| 23 | 664984.14 | 2520011.66 |
| 24 | 664983.64 | 2520013.65 |
| 25 | 665043.07 | 2520002.40 |
| 26 | 665029.32 | 2520005.16 |
| 27 | 665028.06 | 2520000.27 |
| 28 | 665013.54 | 2520002.95 |
| 29 | 665012.80 | 2520002.25 |
| 30 | 664988.74 | 2520006.22 |
| 31 | 664990.43 | 2520012.42 |
| 32 | 665043.17 | 2520002.88 |

УСЛОВНЫЕ ОБОЗНАЧЕНИЯ:

-  изображение границ земельного участка по улице Школьной, дом 84, корпус 1
-  изображение границ прилегающих территорий

Масштаб 1 : 1500