

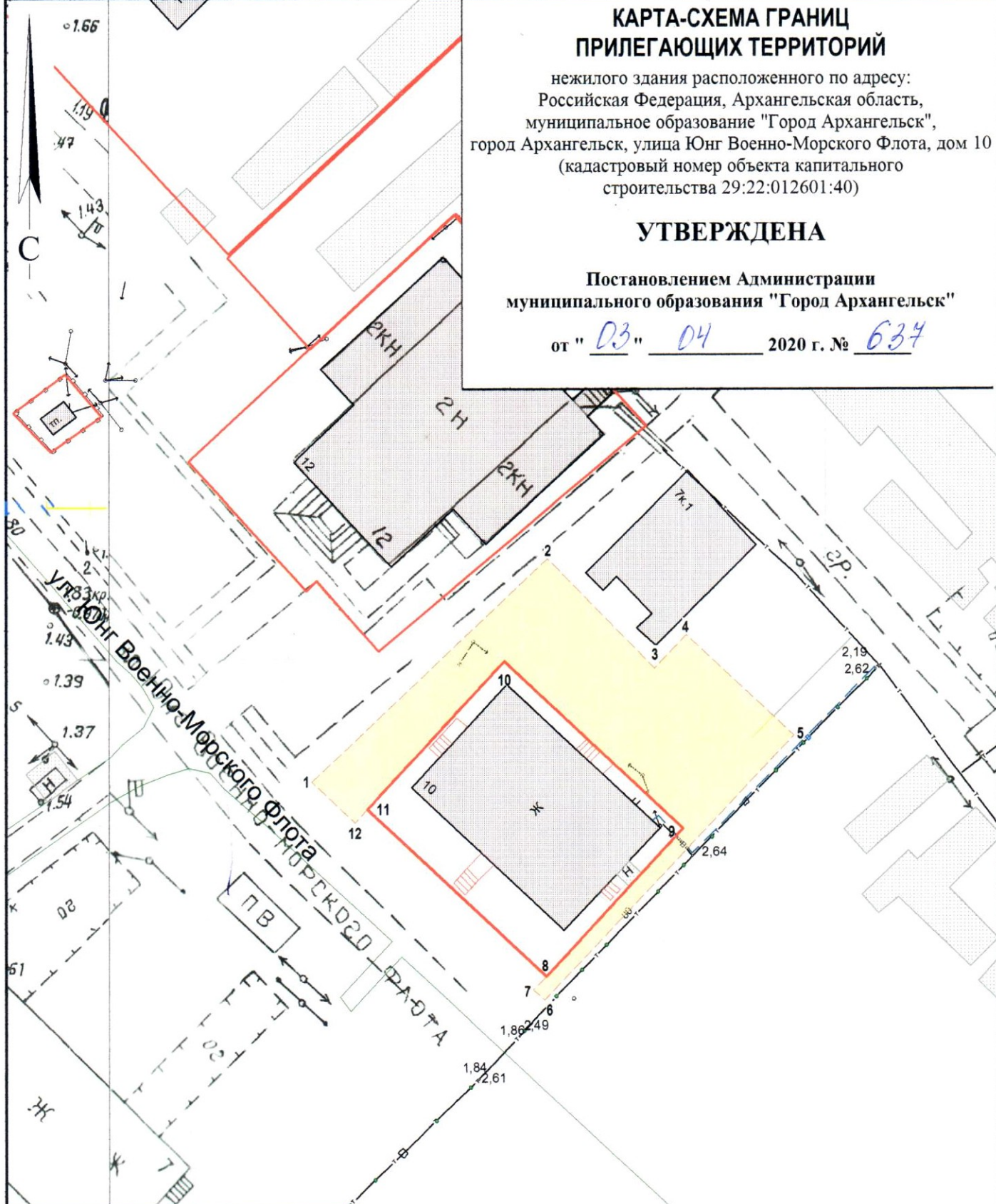
КАРТА-СХЕМА ГРАНИЦ ПРИЛЕГАЮЩИХ ТЕРРИТОРИЙ

нежилого здания расположенного по адресу:
Российская Федерация, Архангельская область,
муниципальное образование "Город Архангельск",
город Архангельск, улица Юнг Военно-Морского Флота, дом 10
(кадастровый номер объекта капитального
строительства 29:22:012601:40)

УТВЕРЖДЕНА

Постановлением Администрации
муниципального образования "Город Архангельск"



от " 03 " 04 2020 г. № 634



Система координат МСК-29

Обозначение характерных точек границ	координаты, м	
	X	Y
1	659629.21	2517266.42
2	659661.43	2517298.12
3	659646.82	2517313.62
4	659651.59	2517317.89
5	659638.20	2517333.46
6	659600.20	2517300.04
7	659601.57	2517298.45
8	659603.49	2517300.19
9	659624.73	2517318.46
10	659646.98	2517292.61
11	659625.74	2517274.33
12	659623.83	2517272.66

УСЛОВНЫЕ ОБОЗНАЧЕНИЯ:

-  изображение границ земельного участка по улице Юнг Военно-Морского Флота, дом 10
-  изображение границ прилегающих территорий

Масштаб 1 : 750