

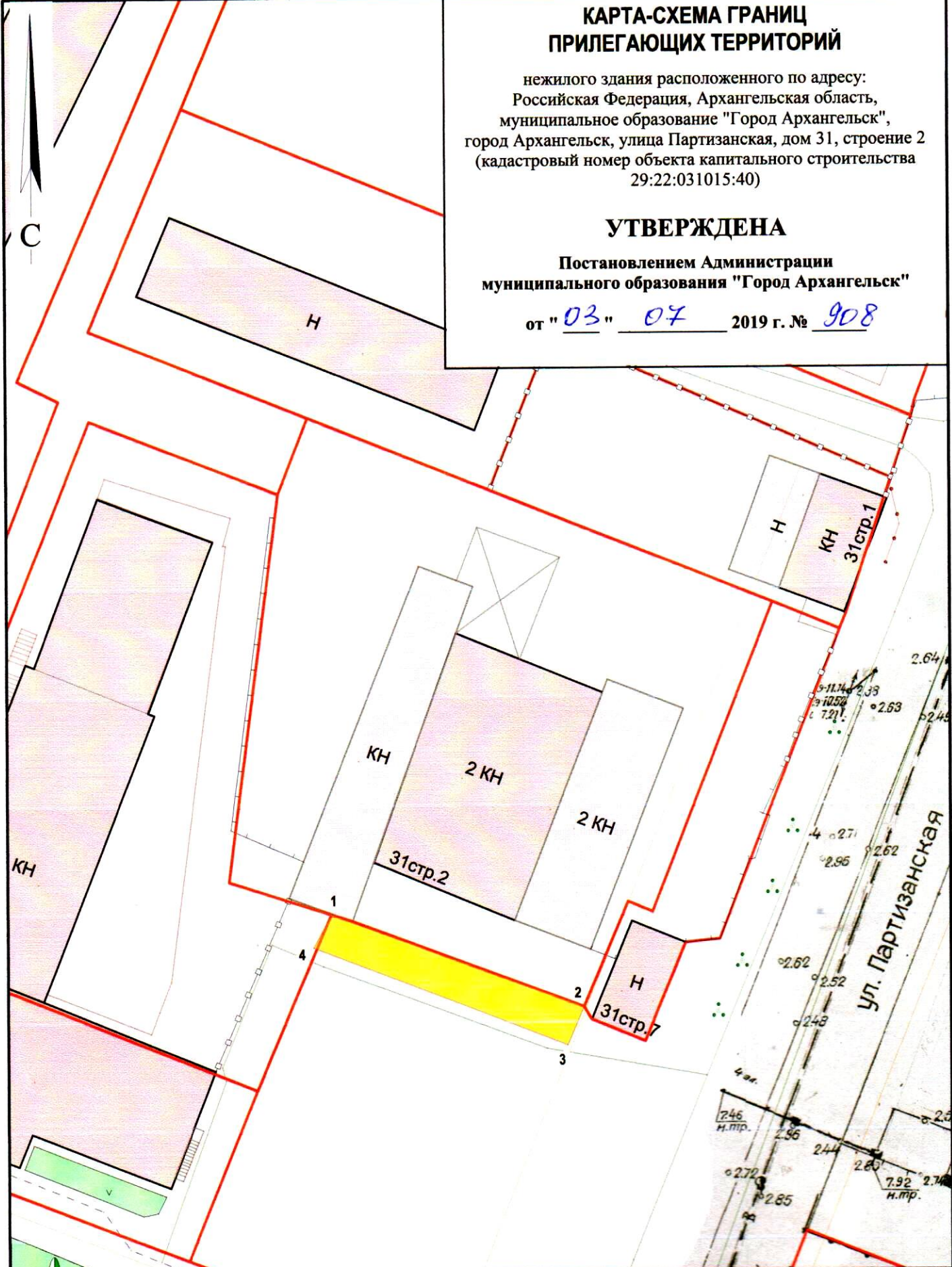
КАРТА-СХЕМА ГРАНИЦ ПРИЛЕГАЮЩИХ ТЕРРИТОРИЙ

нежилого здания расположенного по адресу:
Российская Федерация, Архангельская область,
муниципальное образование "Город Архангельск",
город Архангельск, улица Партизанская, дом 31, строение 2
(кадастровый номер объекта капитального строительства
29:22:031015:40)

УТВЕРЖДЕНА



Постановлением Администрации
муниципального образования "Город Архангельск"

от "03" 07 2019 г. № 908



Система координат МСК-29		
Обозначение характерных точек границ	координаты, м	
	X	Y
1	657623.83	2522228.78
2	657615.62	2522253.86
3	657611.87	2522252.39
4	657620.51	2522227.17

УСЛОВНЫЕ ОБОЗНАЧЕНИЯ:

-  изображение границ земельного участка по ул. Партизанской, дом 31, строение 2
-  изображение границ прилегающих территорий

Масштаб 1 : 500