

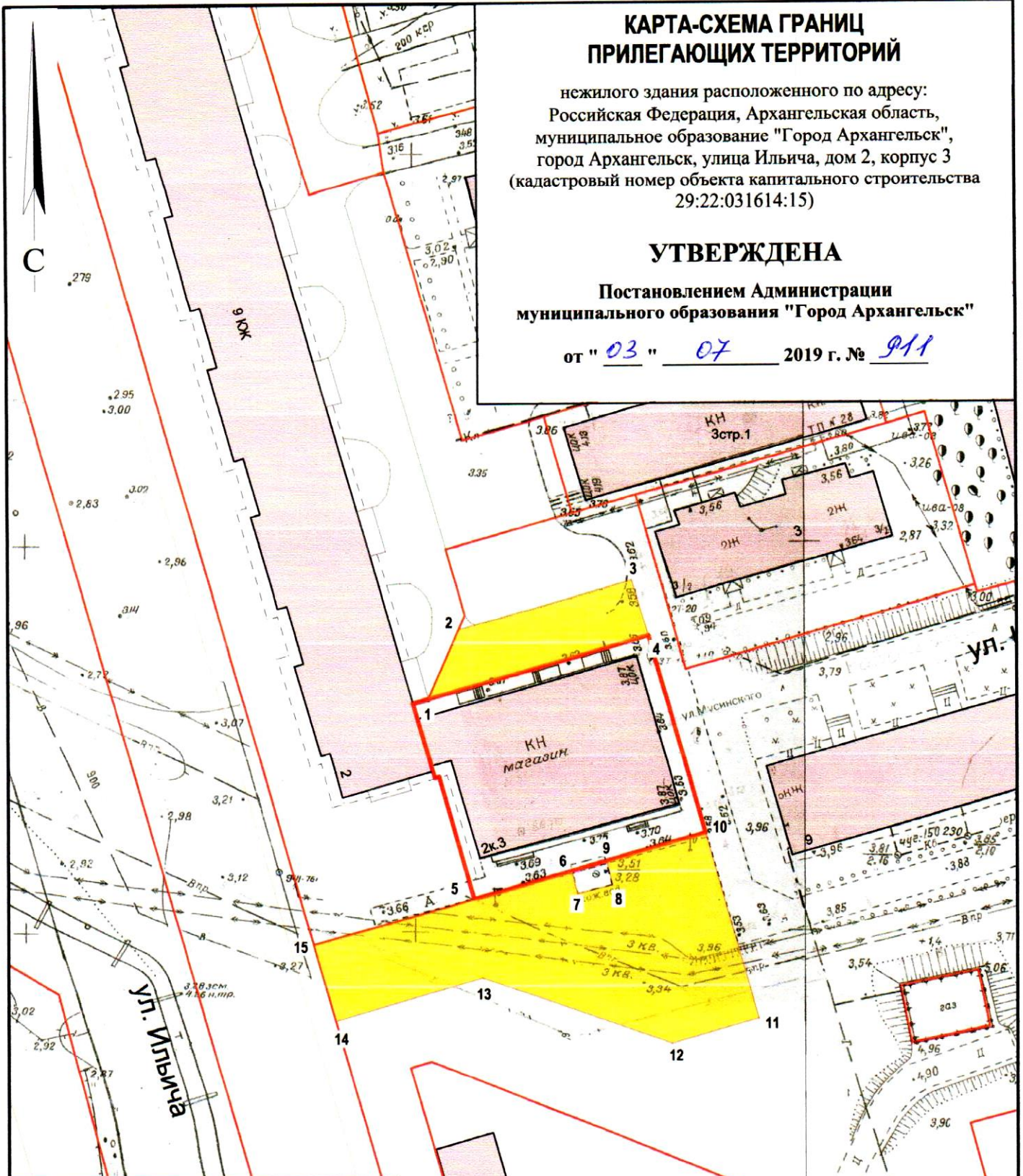
КАРТА-СХЕМА ГРАНИЦ ПРИЛЕГАЮЩИХ ТЕРРИТОРИЙ

нежилого здания расположенного по адресу:
Российская Федерация, Архангельская область,
муниципальное образование "Город Архангельск",
город Архангельск, улица Ильича, дом 2, корпус 3
(кадастровый номер объекта капитального строительства
29:22:031614:15)

УТВЕРЖДЕНА

Постановлением Администрации
муниципального образования "Город Архангельск"



от "03" 07 2019 г. № 911



Система координат МСК-29

Обозначение характерных точек границ	координаты, м	
	X	Y
1	656856.68	2522050.21
2	656865.68	2522053.79
3	656872.76	2522075.76
4	656865.78	2522078.19
5	656831.02	2522057.04
6	656835.04	2522069.43
7	656832.16	2522070.24
8	656833.46	2522074.69
9	656836.49	2522073.88
10	656840.56	2522086.39
11	656816.78	2522094.12
12	656813.19	2522083.10
13	656820.79	2522058.49
14	656814.55	2522039.85
15	656824.38	2522036.64

УСЛОВНЫЕ ОБОЗНАЧЕНИЯ:

-  изображение границ земельного участка по ул. Ильича, дом 2, корпус 3
-  изображение границ прилегающих территорий

Масштаб 1 : 700