

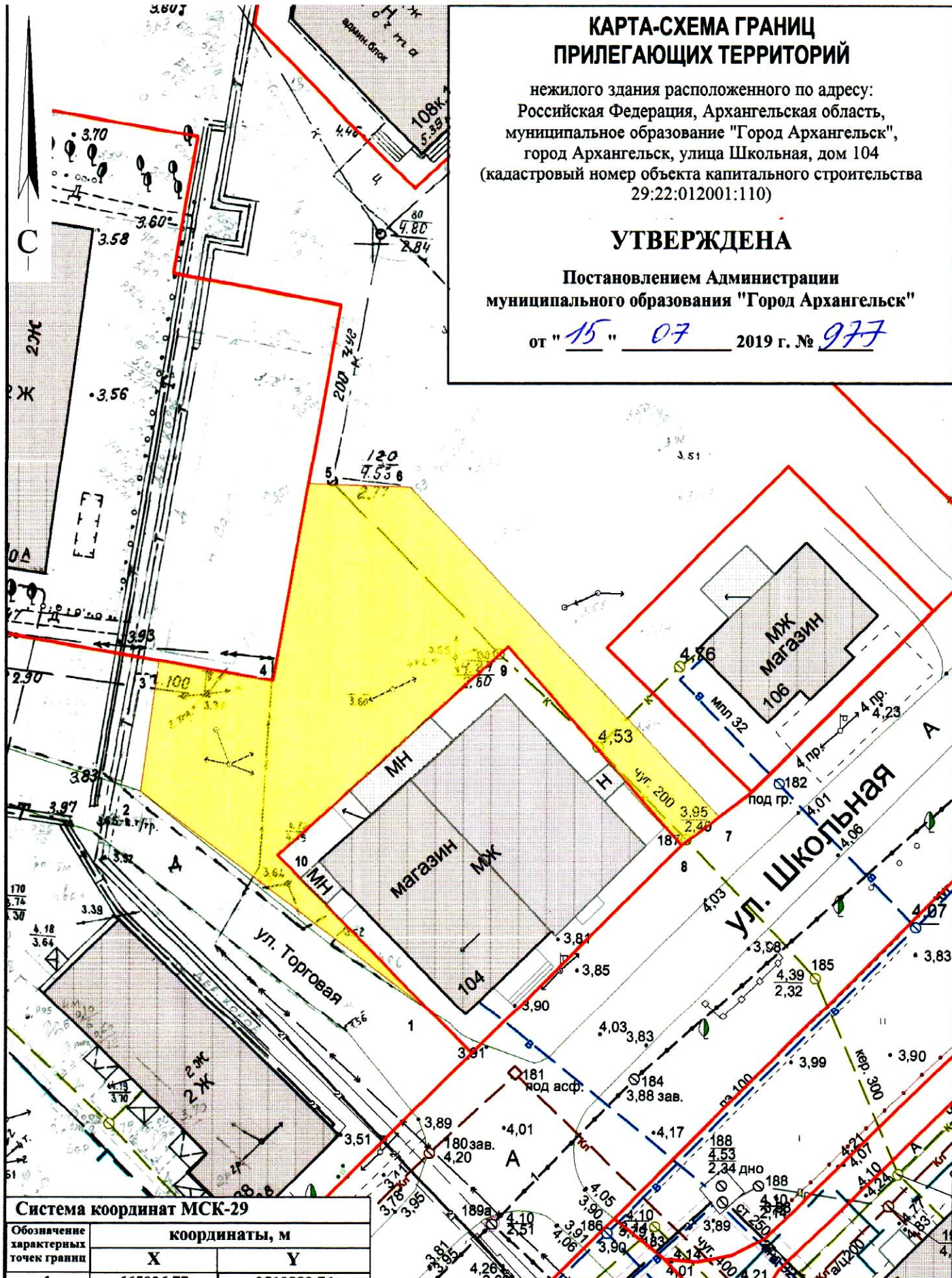
КАРТА-СХЕМА ГРАНИЦ ПРИЛЕГАЮЩИХ ТЕРРИТОРИЙ

нежилого здания расположенного по адресу:
Российская Федерация, Архангельская область,
муниципальное образование "Город Архангельск",
город Архангельск, улица Школьная, дом 104
(кадастровый номер объекта капитального строительства
29:22:012001:110)

УТВЕРЖДЕНА

Постановлением Администрации
муниципального образования "Город Архангельск"



от "15" 07 2019 г. № 977



Система координат МСК-29

Обозначение характерных точек границ	координаты, м	
	X	Y
1	665026.77	2519889.76
2	665047.15	2519860.84
3	665059.96	2519862.13
4	665058.40	2519873.32
5	665077.76	2519876.01
6	665077.76	2519885.92
7	665046.76	2519917.33
8	665043.83	2519913.77
9	665062.66	2519896.09
10	665041.35	2519874.41

УСЛОВНЫЕ ОБОЗНАЧЕНИЯ:

-  изображение границ земельного участка по ул. Школьная, дом 104
-  изображение границ прилегающих территорий

Масштаб 1 : 500