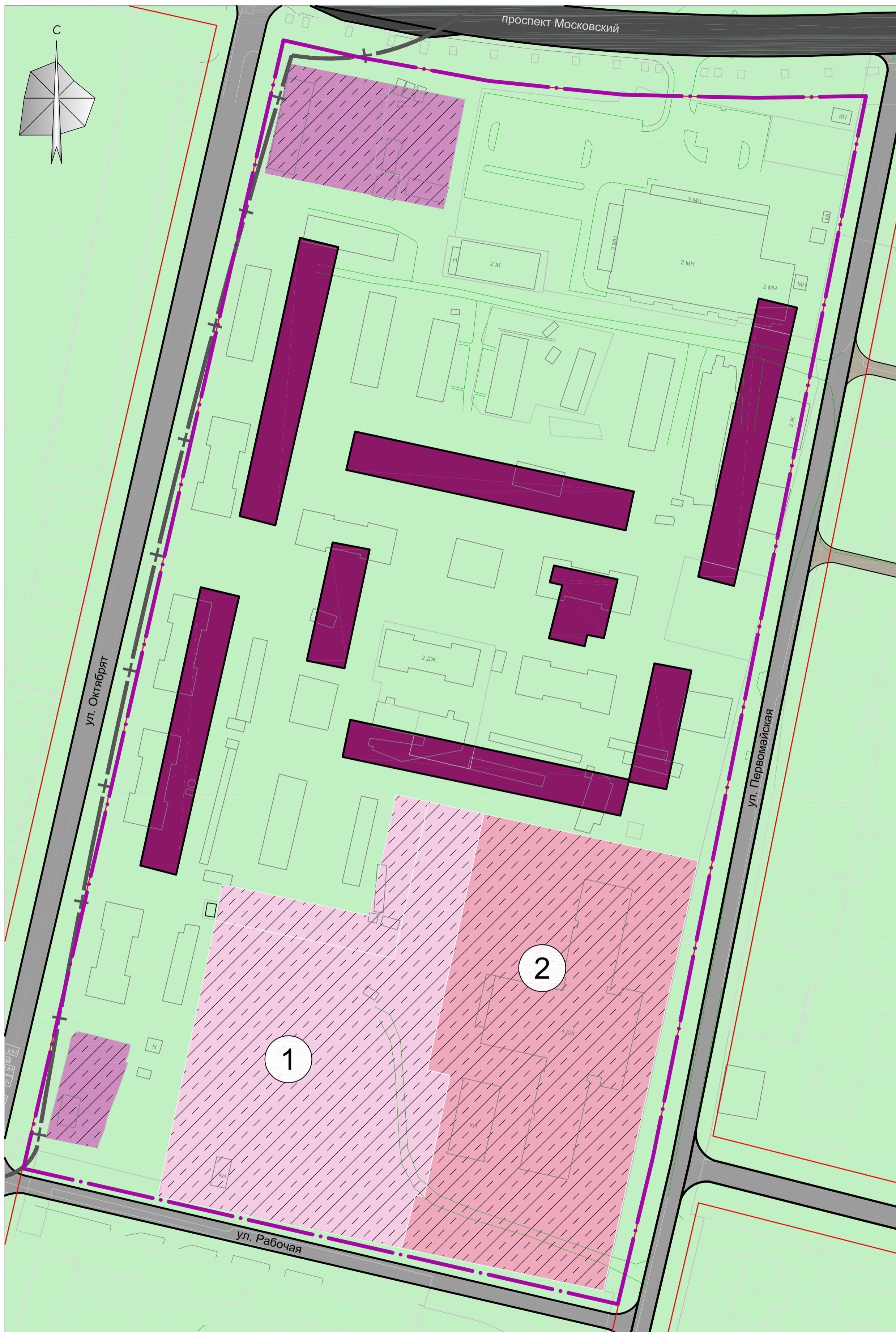












Основной чертеж проекта планировки



УСЛОВНЫЕ ОБОЗНАЧЕНИЯ

-  ГРАНИЦА РАЗРАБОТКИ ПРОЕКТА ПЛАНИРОВКИ
-  КРАСНЫЕ ЛИНИИ
-  ЖИЛАЯ ЗАСТРОЙКА / ЗОНА ПЛАНИРУЕМОГО РАЗМЕЩЕНИЯ ОБЪЕКТОВ КАПИТАЛЬНОГО СТРОИТЕЛЬСТВА НА ПЕРСПЕКТИВУ
-  ТЕРРИТОРИЯ ОБЩЕОБРАЗОВАТЕЛЬНЫХ УЧРЕЖДЕНИЙ / ЗОНА ПЛАНИРУЕМОГО РАЗМЕЩЕНИЯ ОБЩЕОБРАЗОВАТЕЛЬНЫХ УЧРЕЖДЕНИЙ НА ПЕРСПЕКТИВУ
-  ТЕРРИТОРИЯ ДЕТСКИХ ДОШКОЛЬНЫХ УЧРЕЖДЕНИЙ / ЗОНА ПЛАНИРУЕМОГО РАЗМЕЩЕНИЯ ДЕТСКИХ ДОШКОЛЬНЫХ УЧРЕЖДЕНИЙ НА ПЕРСПЕКТИВУ

-  МАГИСТРАЛЬНЫЕ УЛИЦЫ РАЙОННОГО ЗНАЧЕНИЯ
-  УЛИЦЫ МЕСТНОГО ЗНАЧЕНИЯ, ПРОЕЗДЫ
-  ВНУТРИКВАРТАЛЬНЫЕ ПРОЕЗДЫ
-  ГРАНИЦА САНИТАРНО-ЗАЩИТНОЙ ЗОНЫ, САНИТАРНОГО РАЗРЫВА ПО КЛАССИФИКАЦИИ СанПин 2.2.1/2.1.1.1200-03 НОВАЯ РЕДАКЦИЯ
-  ЭКСПЛИКАЦИОННЫЙ ЗНАК

ЭКСПЛИКАЦИЯ

1. ДЕТСКИЙ САД
2. ОБЩЕОБРАЗОВАТЕЛЬНАЯ ШКОЛА

Знаки экспликации соответствуют проекту планировки района "Майская горка" муниципального образования "Город Архангельск", утвержденного распоряжением мэра города Архангельска от 20.02.2015 № 425р (с изменениями)

Проект планировки территории в территориальном округе
Майская горка г.Архангельска в границах ул.Октябрьят,
просп.Московского, ул.Первомайской и ул.Рабочей

Основной чертеж проекта
планировки

M 1:1000