

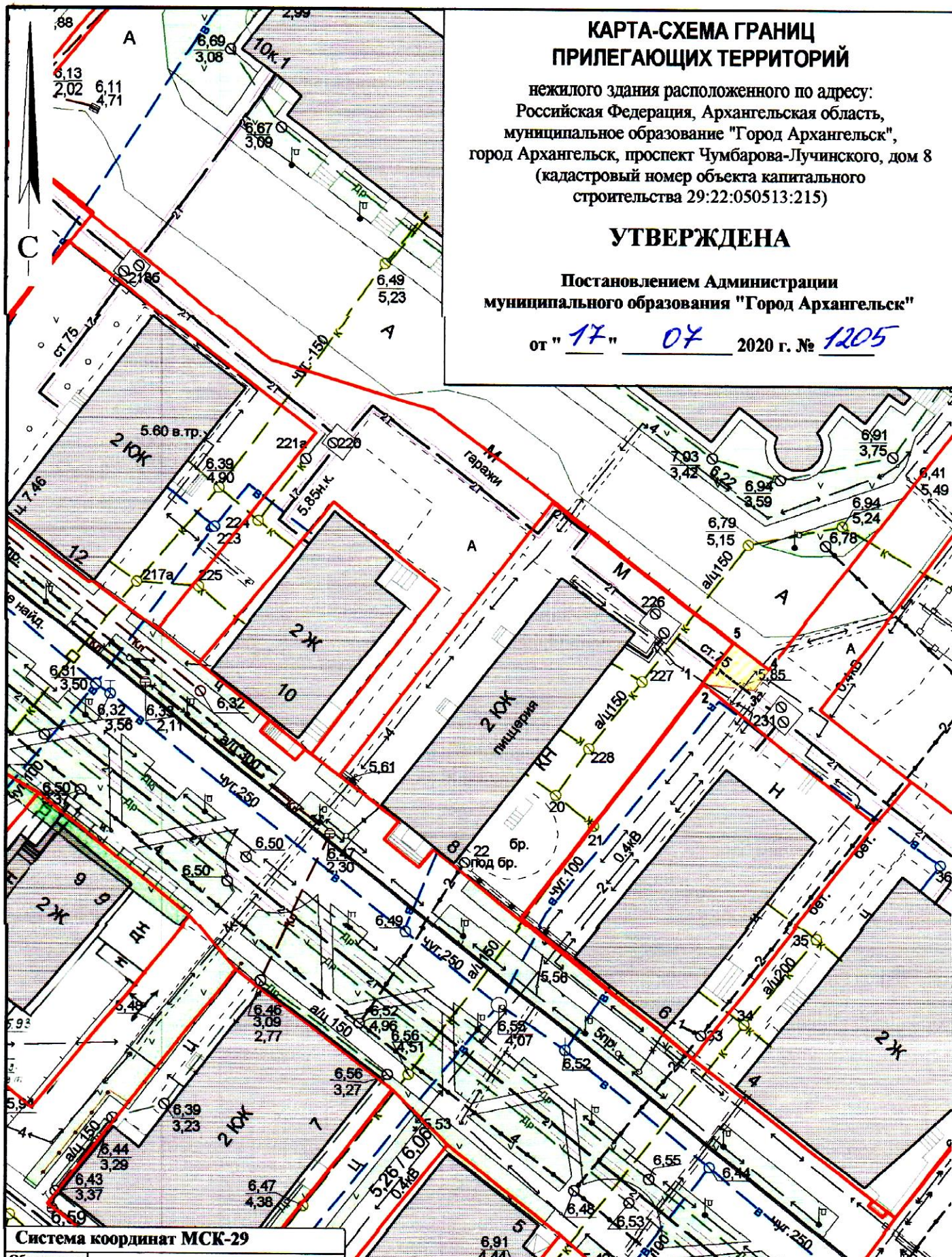
КАРТА-СХЕМА ГРАНИЦ ПРИЛЕГАЮЩИХ ТЕРРИТОРИЙ

нежилого здания расположенного по адресу:
Российская Федерация, Архангельская область,
муниципальное образование "Город Архангельск",
город Архангельск, проспект Чумбарова-Лучинского, дом 8
(кадастровый номер объекта капитального
строительства 29:22:050513:215)

УТВЕРЖДЕНА

Постановлением Администрации
муниципального образования "Город Архангельск"



от "17" 07 2020 г. № 1205



Система координат МСК-29

Обозначение характерных точек границ	координаты, м	
	X	Y
1	650707.80	2520182.61
2	650707.74	2520182.71
3	650707.37	2520187.62
4	650709.38	2520189.04
5	650711.92	2520185.51

УСЛОВНЫЕ ОБОЗНАЧЕНИЯ:

-  изображение границ земельного участка по проспекту Чумбарова-Лучинского, дом 8
-  изображение границ прилегающих территорий

Масштаб 1 : 500