

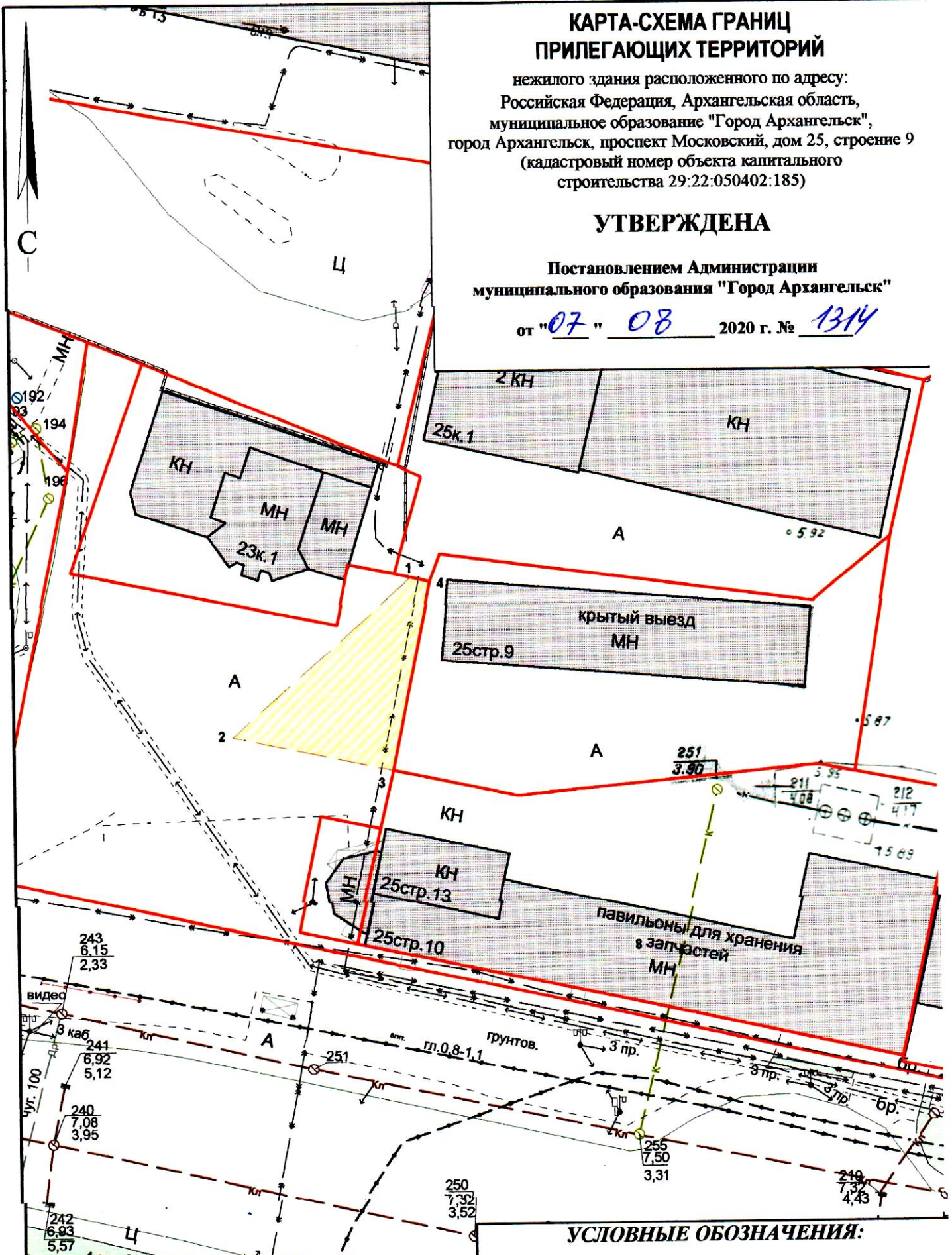
# КАРТА-СХЕМА ГРАНИЦ ПРИЛЕГАЮЩИХ ТЕРРИТОРИЙ

нежилого здания расположенного по адресу:  
Российская Федерация, Архангельская область,  
муниципальное образование "Город Архангельск",  
город Архангельск, проспект Московский, дом 25, строение 9  
(кадастровый номер объекта капитального  
строительства 29:22:050402:185)

**УТВЕРЖДЕНА**

Постановлением Администрации  
муниципального образования "Город Архангельск"



от "07" 08 2020 г. № 1314



### Система координат МСК-29

Обозначение характерных точек границ	координаты, м	
	X	Y
1	650861.38	2522541.88
2	650844.79	2522524.47
3	650841.95	2522540.59
4	650861.02	2522543.78

### УСЛОВНЫЕ ОБОЗНАЧЕНИЯ:

-  изображение границ земельного участка по проспекту Московскому, дом 25, строение 9
-  изображение границ прилегающих территорий

Масштаб 1 : 500