

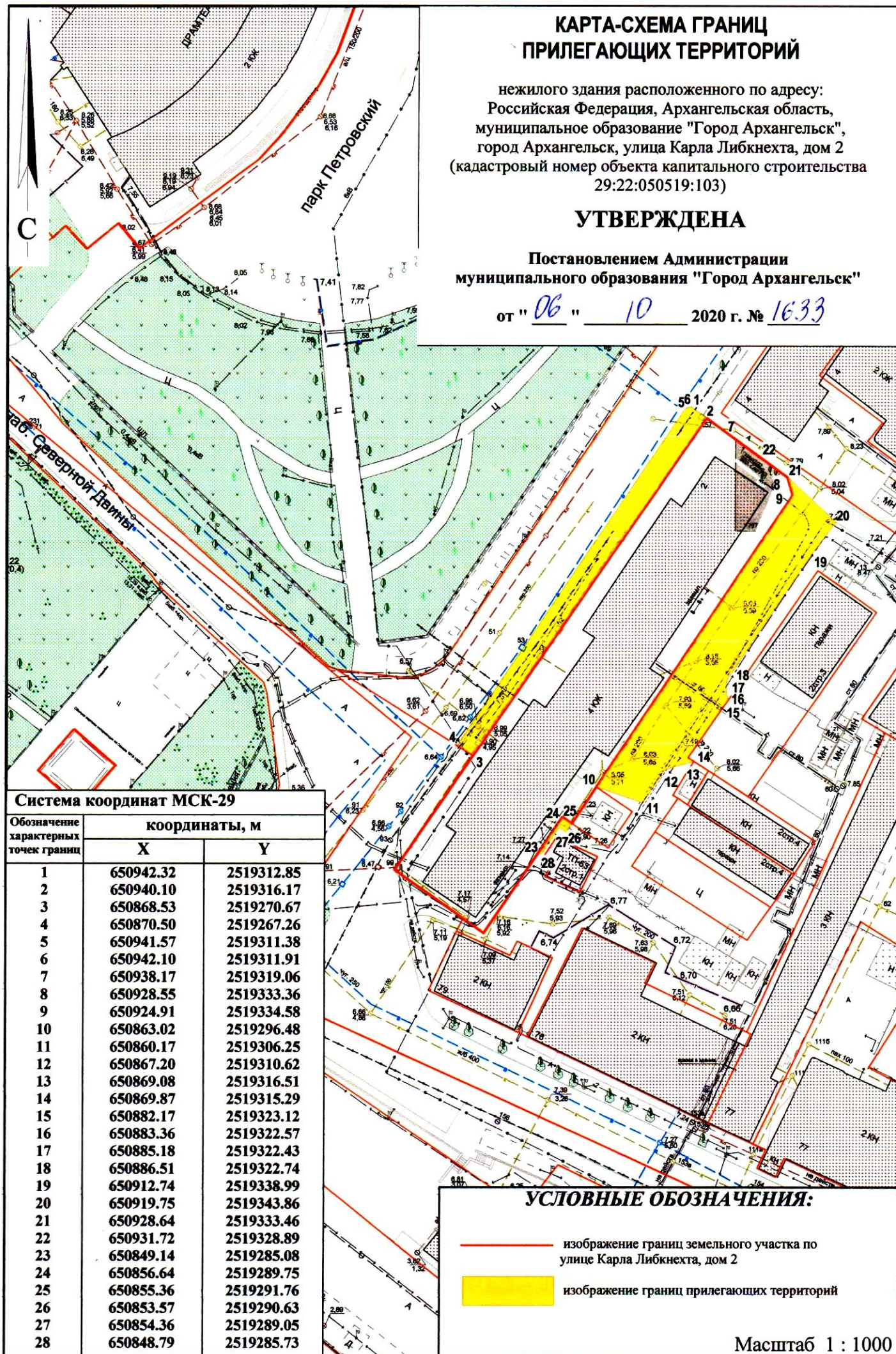
# КАРТА-СХЕМА ГРАНИЦ ПРИЛЕГАЮЩИХ ТЕРРИТОРИЙ

нежилого здания расположенного по адресу:  
Российская Федерация, Архангельская область,  
муниципальное образование "Город Архангельск",  
город Архангельск, улица Карла Либкнехта, дом 2  
(кадастровый номер объекта капитального строительства  
29:22:050519:103)

## УТВЕРЖДЕНА

Постановлением Администрации  
муниципального образования "Город Архангельск"



от "06" 10 2020 г. № 1633



### Система координат МСК-29

Обозначение характерных точек границ	координаты, м	
	X	Y
1	650942.32	2519312.85
2	650940.10	2519316.17
3	650868.53	2519270.67
4	650870.50	2519267.26
5	650941.57	2519311.38
6	650942.10	2519311.91
7	650938.17	2519319.06
8	650928.55	2519333.36
9	650924.91	2519334.58
10	650863.02	2519296.48
11	650860.17	2519306.25
12	650867.20	2519310.62
13	650869.08	2519316.51
14	650869.87	2519315.29
15	650882.17	2519323.12
16	650883.36	2519322.57
17	650885.18	2519322.43
18	650886.51	2519322.74
19	650912.74	2519338.99
20	650919.75	2519343.86
21	650928.64	2519333.46
22	650931.72	2519328.89
23	650849.14	2519285.08
24	650856.64	2519289.75
25	650855.36	2519291.76
26	650853.57	2519290.63
27	650854.36	2519289.05
28	650848.79	2519285.73

### УСЛОВНЫЕ ОБОЗНАЧЕНИЯ:

-  изображение границ земельного участка по улице Карла Либкнехта, дом 2
-  изображение границ прилегающих территорий

Масштаб 1 : 1000