

КАРТА-СХЕМА ГРАНИЦ ПРИЛЕГАЮЩИХ ТЕРРИТОРИЙ

нежилых зданий расположенных по адресу:
Российская Федерация, Архангельская область,
муниципальное образование "Город Архангельск",
город Архангельск, улица Тимме Я., дом 4, корпус 1
(кадастровый номер объекта капитального
строительства 29:22:050102:104)

УТВЕРЖДЕНА

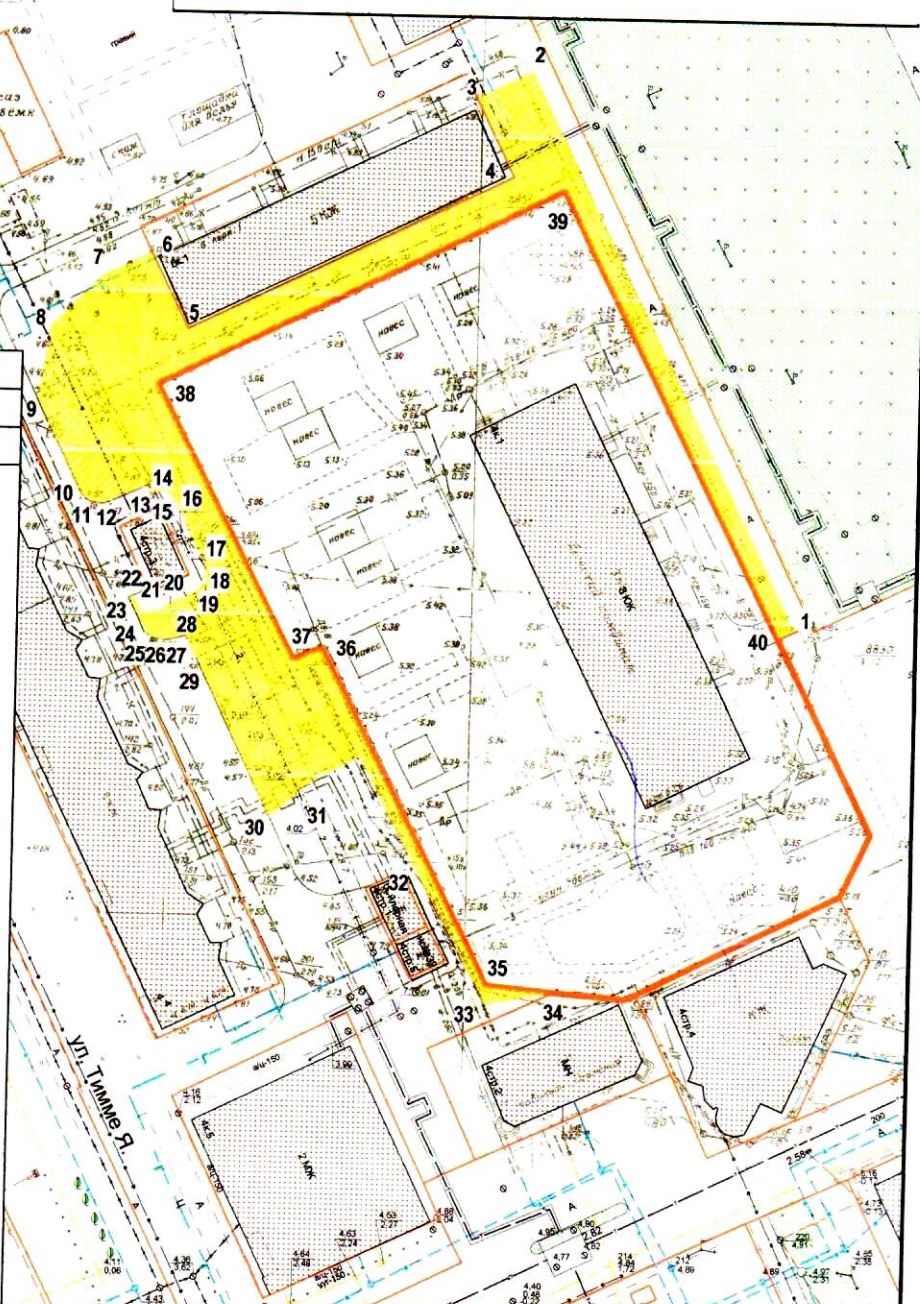
Постановлением Администрации
муниципального образования "Город Архангельск"

от "16" "10" 2020 г. № 1703





Система координат МСК-29

Обозначение характерных точек границы	координаты, м	
	X	Y
1	651912.53	2521840.75
2	651984.28	2521801.19
3	651992.68	2521785.65
4	651984.79	2521789.88
5	651956.75	2521737.49
6	651969.16	2521730.88
7	651964.81	2521722.91
8	651955.88	2521714.84
9	651943.60	2521713.42
10	651928.48	2521721.42
11	651927.44	2521723.24
12	651927.38	2521725.24
13	651930.81	2521732.52
14	651929.61	2521733.09
15	651929.79	2521735.46
16	651928.34	2521737.14
17	651917.60	2521742.76
18	651915.31	2521742.96
19	651913.57	2521741.53
20	651910.18	2521735.26
21	651910.02	2521732.76
22	651912.21	2521730.75
23	651911.99	2521730.34
24	651906.33	2521733.34
25	651905.76	2521734.32
26	651905.37	2521735.93
27	651905.63	2521738.14
28	651906.31	2521739.96
29	651902.70	2521741.95
30	651877.13	2521755.59
31	651881.56	2521764.39
32	651870.33	2521780.06
33	651848.19	2521793.25
34	651850.77	2521804.52
35	651851.38	2521793.08
36	651905.44	2521762.69
37	651903.25	2521758.05
38	651947.55	2521733.03
39	651983.16	2521798.38
40	651911.08	2521838.03



УСЛОВНЫЕ ОБОЗНАЧЕНИЯ:

-  изображение границ земельного участка по улице Тимме Я., дом 4, корпус 1
-  изображение границ прилегающих территорий

Масштаб 1 : 1250