

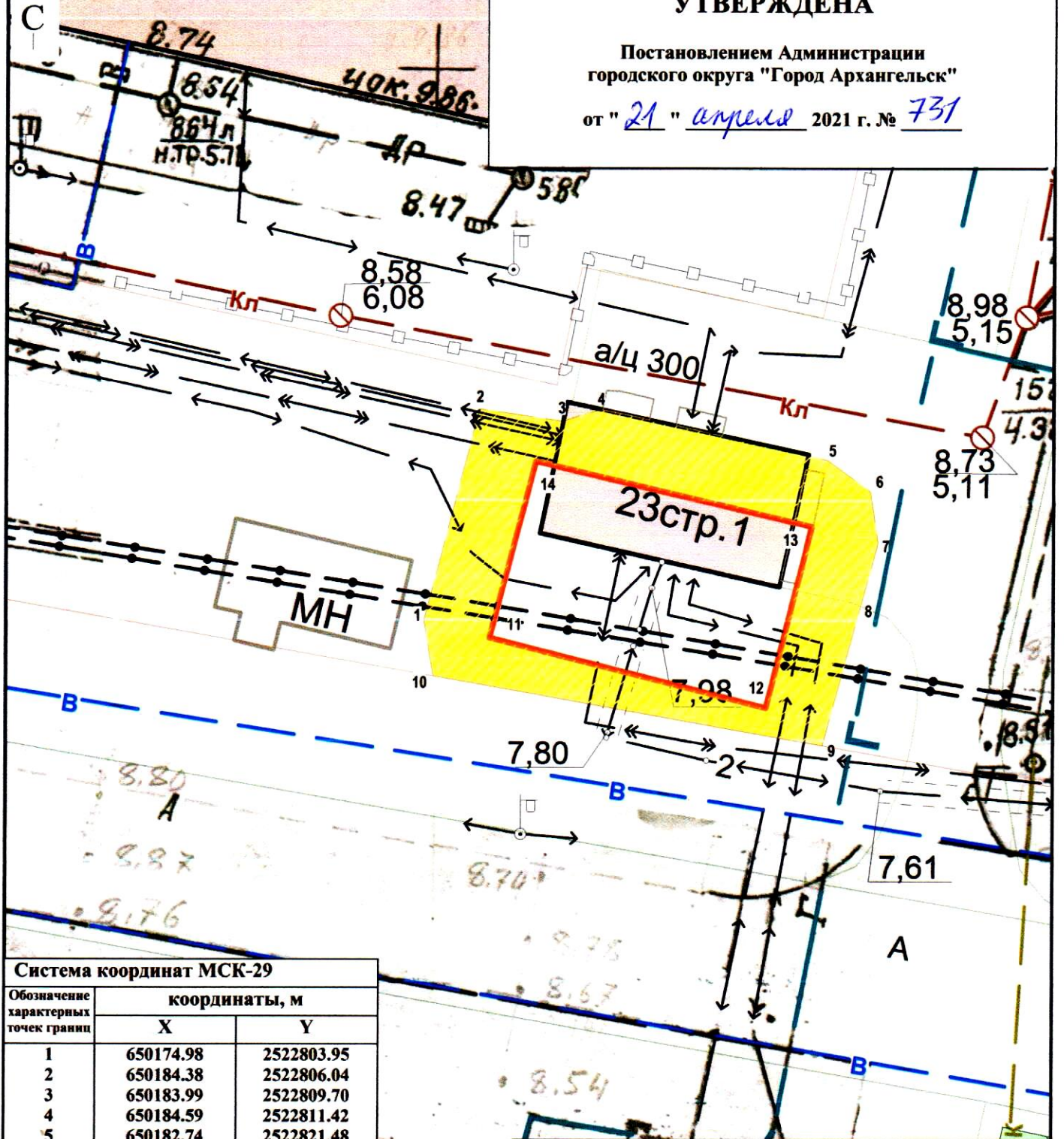
КАРТА-СХЕМА ГРАНИЦ ПРИЛЕГАЮЩИХ ТЕРРИТОРИЙ

нежилого здания расположенного по адресу:
Российская Федерация, Архангельская область,
муниципальное образование "Город Архангельск",
город Архангельск, проспект Ленинградский, дом 23
строение 1 (кадастровый номер объекта капитального
строительства 29:22:000000:3360)

УТВЕРЖДЕНА

Постановлением Администрации
городского округа "Город Архангельск"



от "21" апреля 2021 г. № 731



Система координат МСК-29

Обозначение характерных точек границ	координаты, м	
	X	Y
1	650174.98	2522803.95
2	650184.38	2522806.04
3	650183.99	2522809.70
4	650184.59	2522811.42
5	650182.74	2522821.48
6	650181.43	2522823.42
7	650179.17	2522823.85
8	650176.37	2522823.20
9	650170.17	2522821.76
10	650172.55	2522804.46
11	650174.33	2522806.88
12	650171.73	2522819.20
13	650179.79	2522820.91
14	650182.18	2522808.62

УСЛОВНЫЕ ОБОЗНАЧЕНИЯ:

-  изображение границ земельного участка по проспекту Ленинградскому, дом 23, строение 1
-  изображение границ прилегающих территорий

Масштаб 1 : 250