

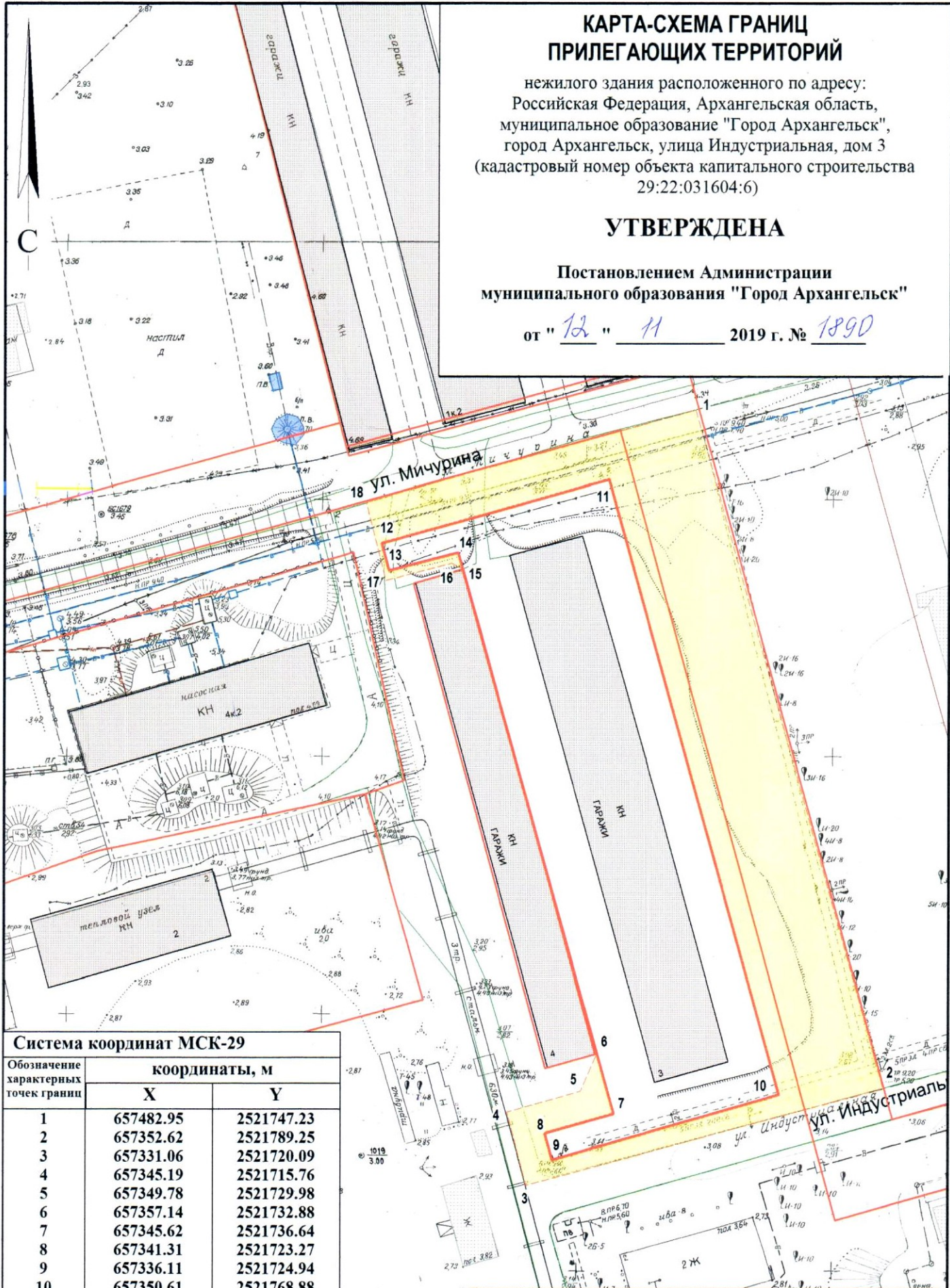
КАРТА-СХЕМА ГРАНИЦ ПРИЛЕГАЮЩИХ ТЕРРИТОРИЙ

нежилого здания расположенного по адресу:
Российская Федерация, Архангельская область,
муниципальное образование "Город Архангельск",
город Архангельск, улица Индустриальная, дом 3
(кадастровый номер объекта капитального строительства
29:22:031604:6)

УТВЕРЖДЕНА



Постановлением Администрации
муниципального образования "Город Архангельск"

от " 12 " 11 2019 г. № 1890



Система координат МСК-29		
Обозначение характерных точек границ	координаты, м	
	X	Y
1	657482.95	2521747.23
2	657352.62	2521789.25
3	657331.06	2521720.09
4	657345.19	2521715.76
5	657349.78	2521729.98
6	657357.14	2521732.88
7	657345.62	2521736.64
8	657341.31	2521723.27
9	657336.11	2521724.94
10	657350.61	2521768.88
11	657468.82	2521730.77
12	657454.62	2521686.74
13	657449.36	2521688.44
14	657453.41	2521701.85
15	657450.25	2521702.86
16	657451.28	2521700.64
17	657447.51	2521687.89
18	657462.55	2521683.38

УСЛОВНЫЕ ОБОЗНАЧЕНИЯ:

-  изображение границ земельного участка по ул. Индустриальная, дом 3
-  изображение границ прилегающих территорий

Масштаб 1 : 1000