

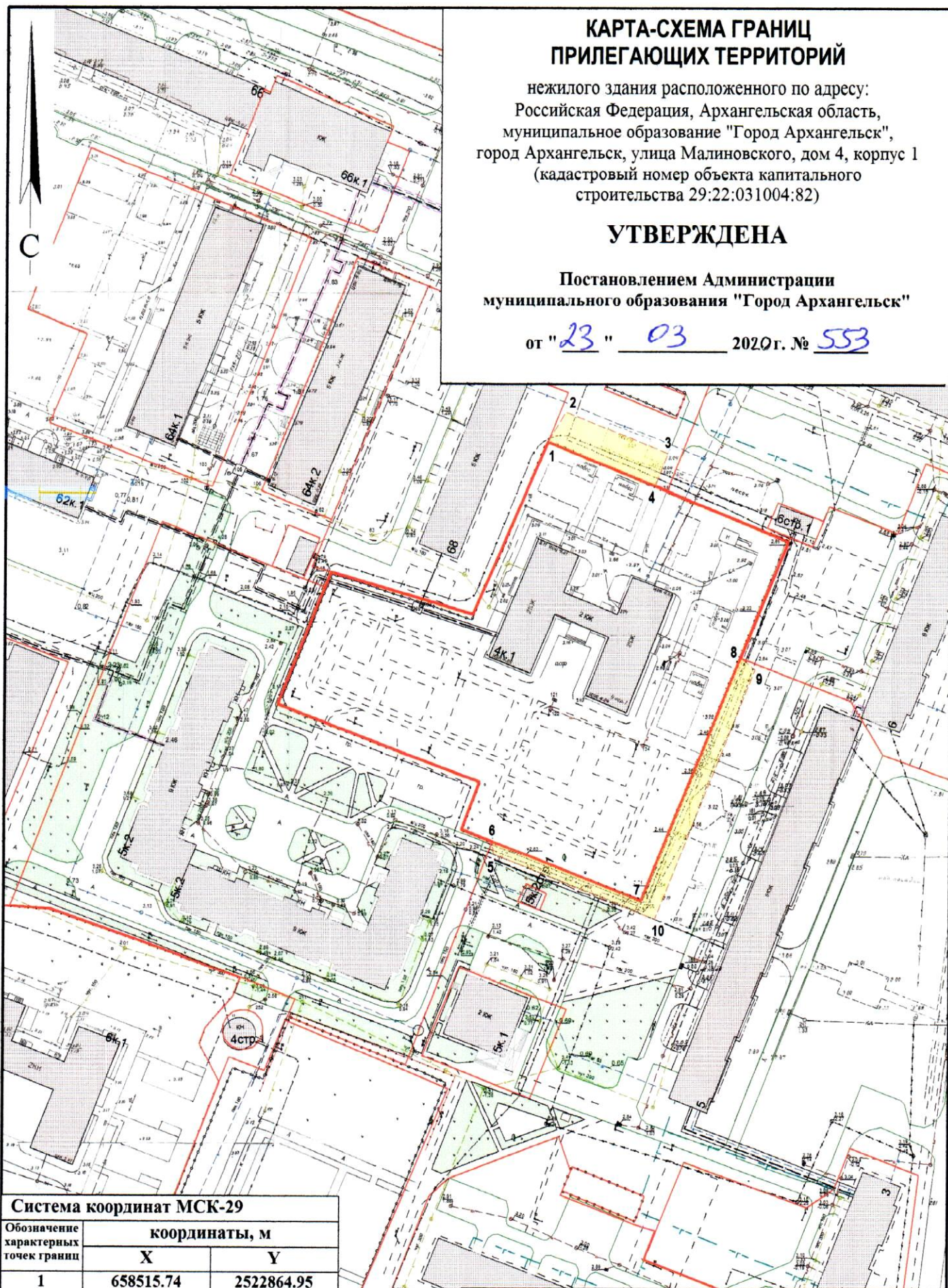
# КАРТА-СХЕМА ГРАНИЦ ПРИЛЕГАЮЩИХ ТЕРРИТОРИЙ

нежилого здания расположенного по адресу:  
Российская Федерация, Архангельская область,  
муниципальное образование "Город Архангельск",  
город Архангельск, улица Малиновского, дом 4, корпус 1  
(кадастровый номер объекта капитального  
строительства 29:22:031004:82)

## УТВЕРЖДЕНА

Постановлением Администрации  
муниципального образования "Город Архангельск"



от "23" 03 2020 г. № 553



### Система координат МСК-29

Обозначение характерных точек границ	координаты, м	
	X	Y
1	658515.74	2522864.95
2	658524.87	2522869.85
3	658513.86	2522900.27
4	658504.18	2522896.87
5	658394.38	2522854.15
6	658398.02	2522853.69
7	658382.48	2522898.06
8	658454.94	2522924.22
9	658451.58	2522928.59
10	658377.12	2522902.26

### УСЛОВНЫЕ ОБОЗНАЧЕНИЯ:

-  изображение границ земельного участка по  
улице Малиновского, дом 4, корпус 1
-  изображение границ прилегающих территорий

Масштаб 1 : 1000