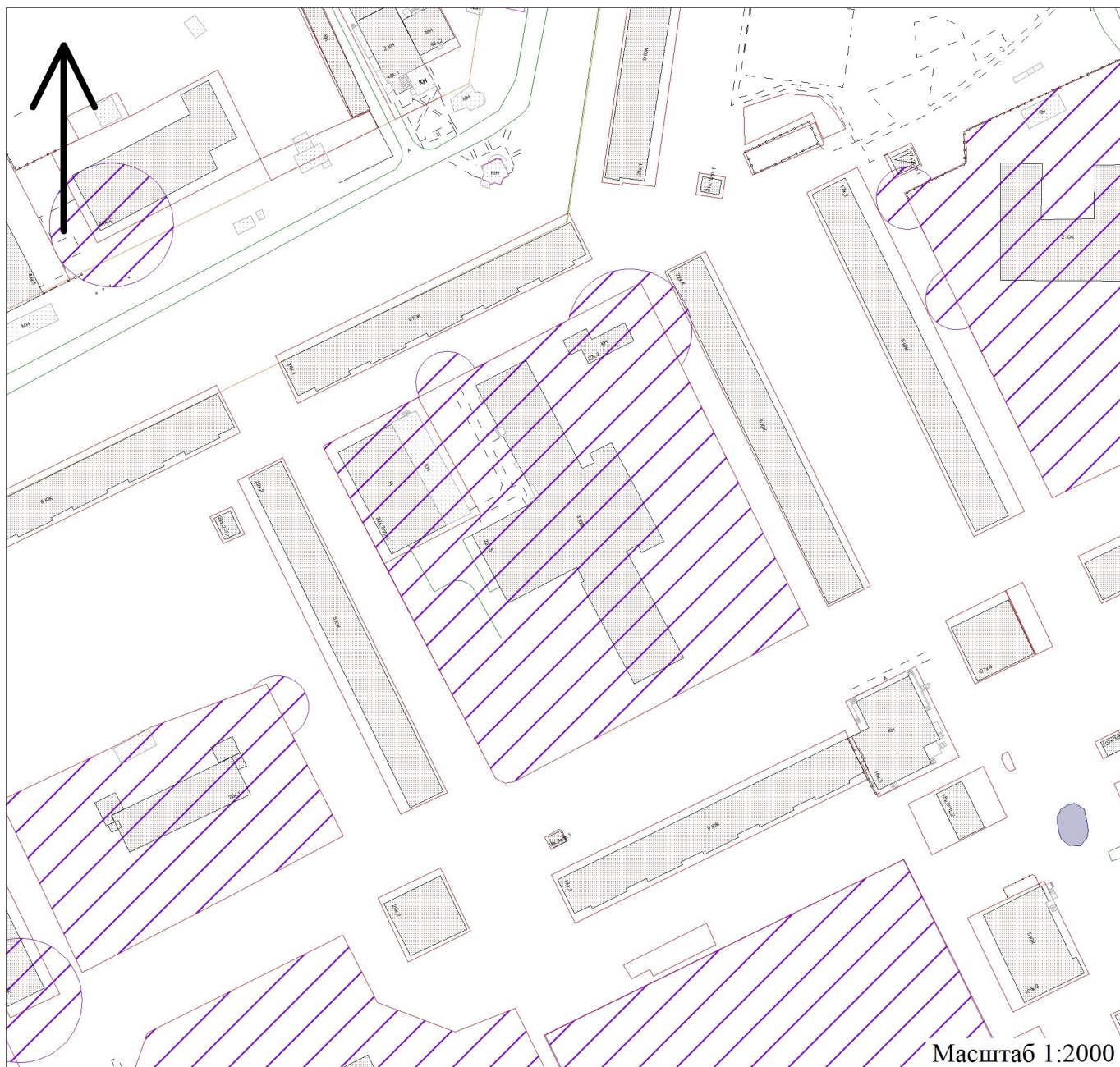


Схема № 1
границ прилегающей территории муниципального бюджетного
образовательного учреждения дополнительного образования детей
муниципального образования "Город Архангельск"
"Детско - юношеская спортивная школа № 1"

Местоположение объекта: Архангельская область, г. Архангельск, ул. Тимме, д. 22, корп. 3, стр. 1



Условные обозначения:


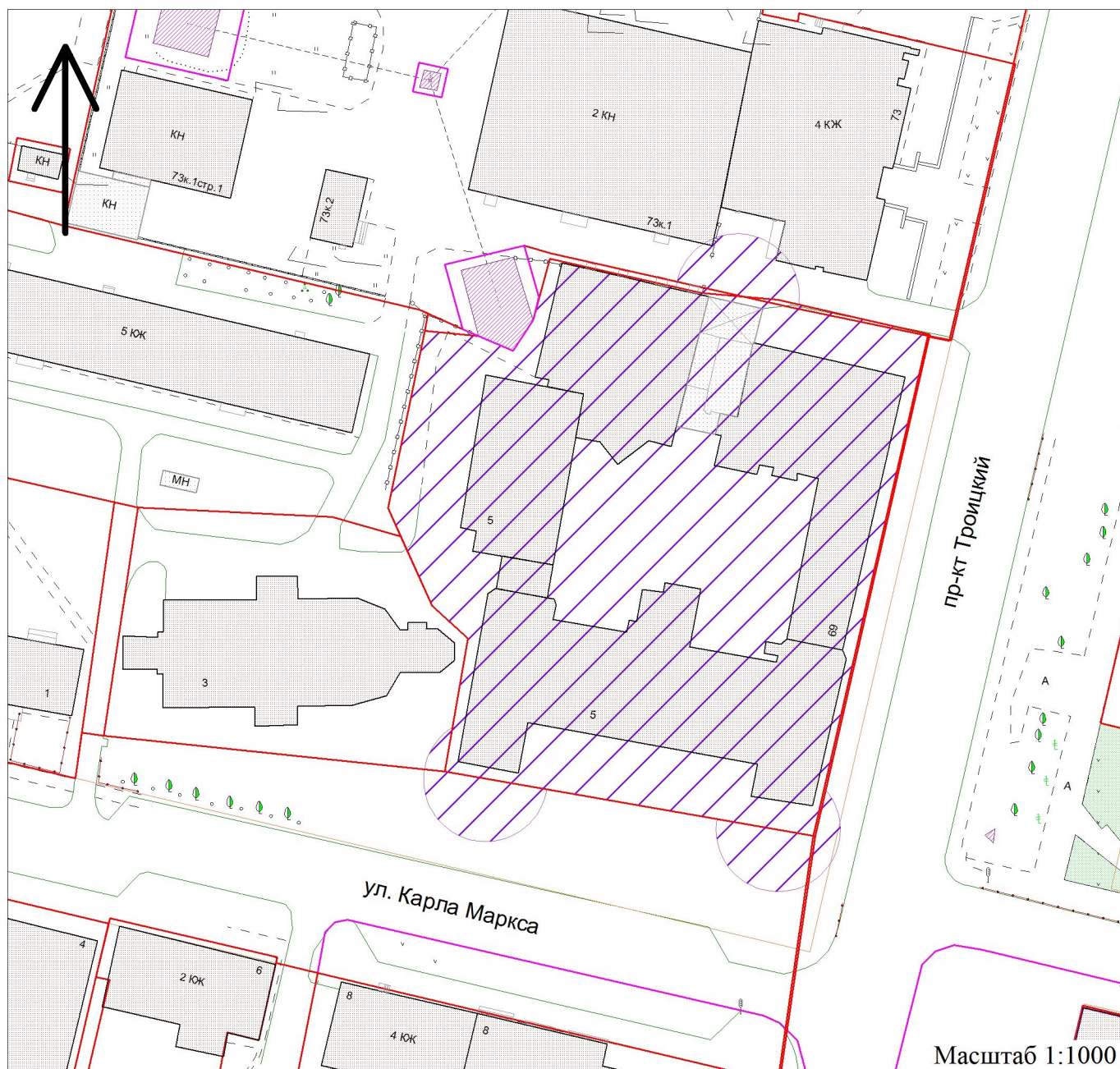
- границы земельного участка;
-  - границы прилегающих территорий, в пределах которых не допускается розничная продажа алкогольной продукции.

Схема № 2
границ прилегающей территории
муниципального бюджетного учреждения
дополнительного образования
муниципального образования "Город Архангельск"
"Детско-юношеская спортивная школа № 1"

Местоположение объекта: Архангельская область, г. Архангельск, проспект Троицкий, д. 69



Условные обозначения:


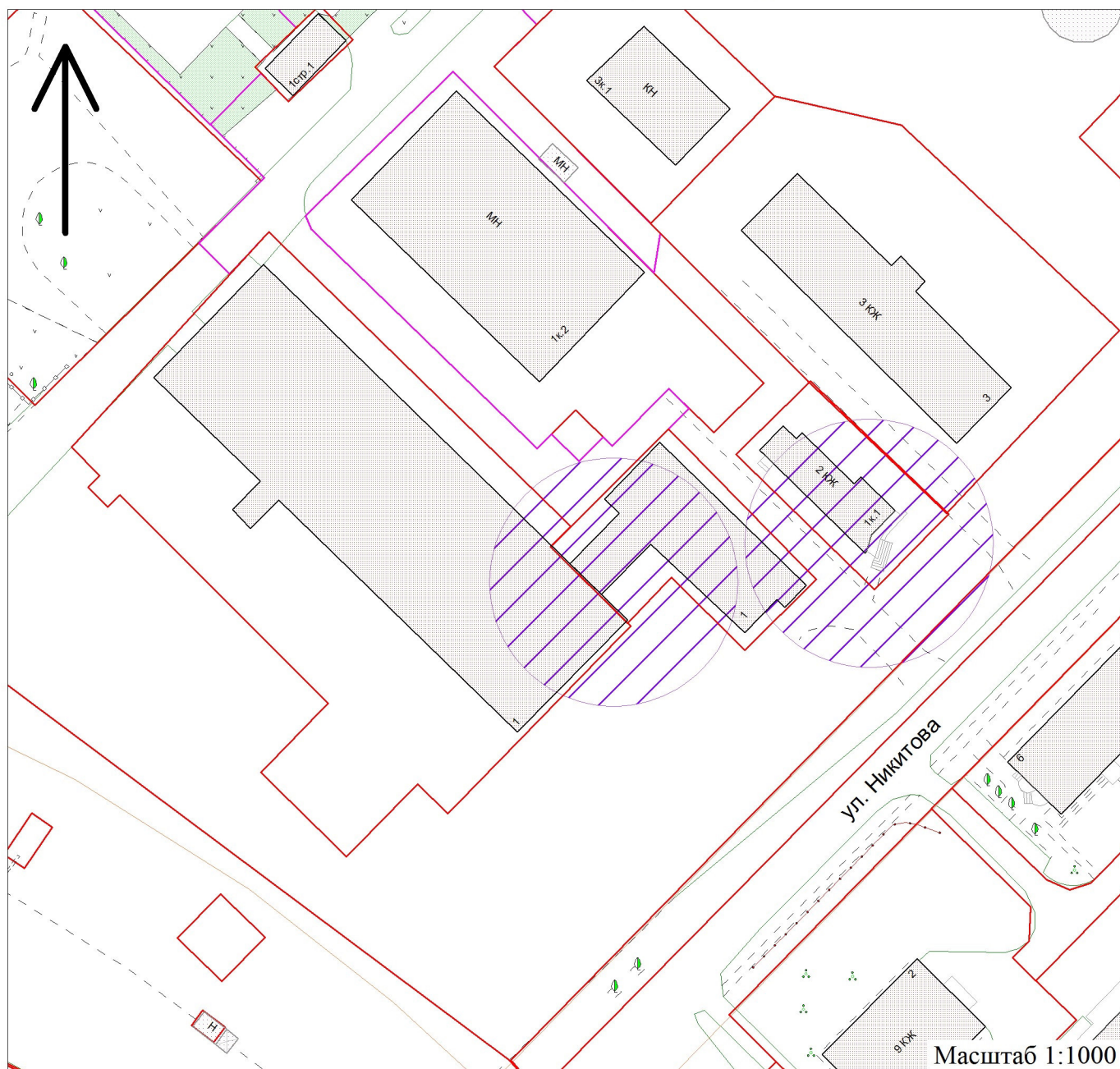
- границы земельного участка;
-  - границы прилегающих территорий, в пределах которых не допускается розничная продажа алкогольной продукции.

Схема № 3
границ прилегающей территории
муниципального бюджетного учреждения
дополнительного образования
муниципального образования "Город Архангельск"
"Детско-юношеская спортивная школа
имени Героя Советского Союза П.В. Усова"

Местоположение объекта: Архангельская область, г. Архангельск, ул. Никитова, д. 1

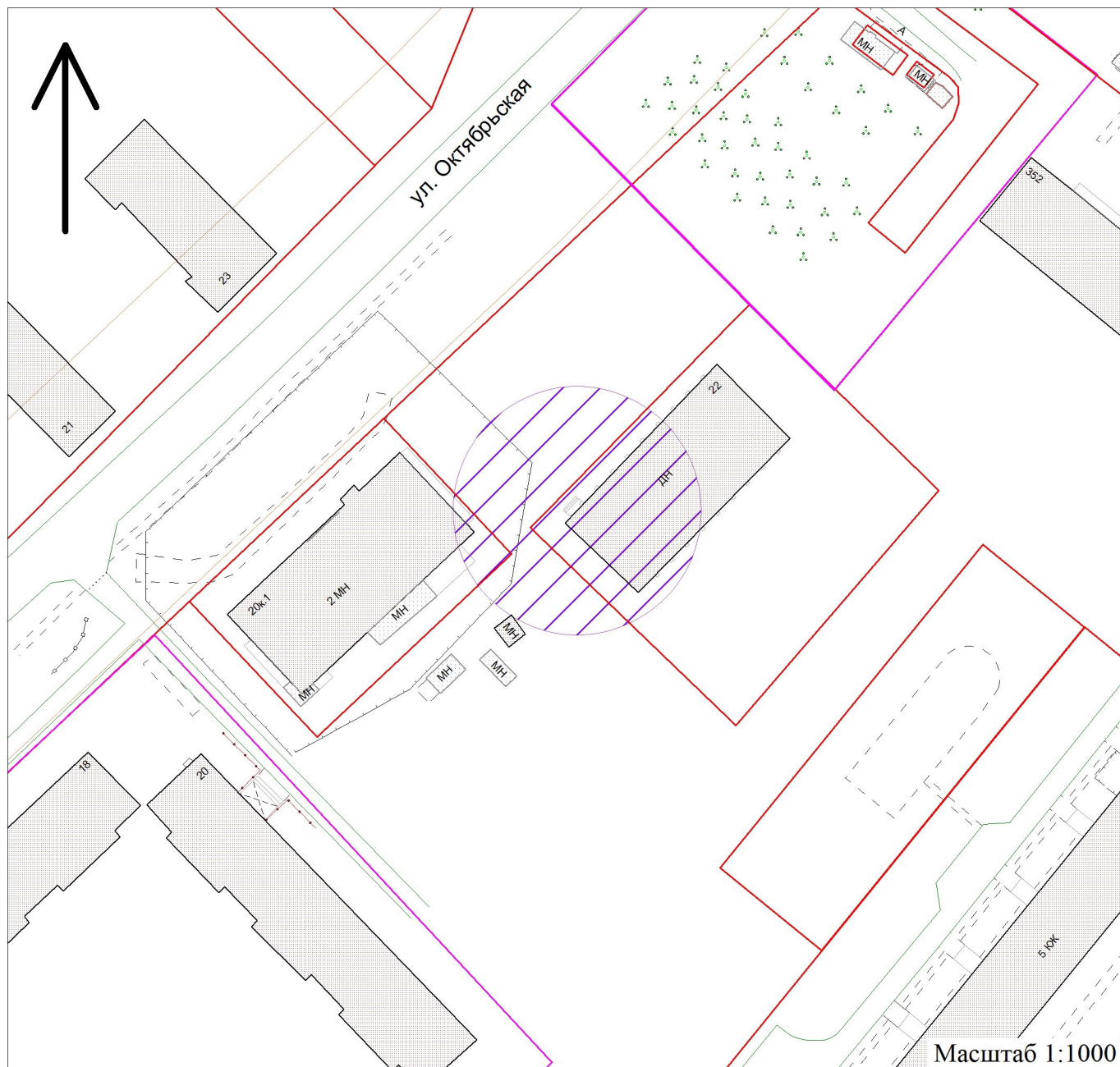


Условные обозначения:

- границы земельного участка;
- границы прилегающих территорий, в пределах которых не допускается розничная продажа алкогольной продукции.

Схема № 4
границ прилегающей территории
муниципального бюджетного учреждения
дополнительного образования
муниципального образования "Город Архангельск"
"Детско-юношеская спортивная школа
имени Героя Советского Союза П.В. Усова"

Местоположение объекта: Архангельская область, г. Архангельск, ул. Октябрьская, д. 22

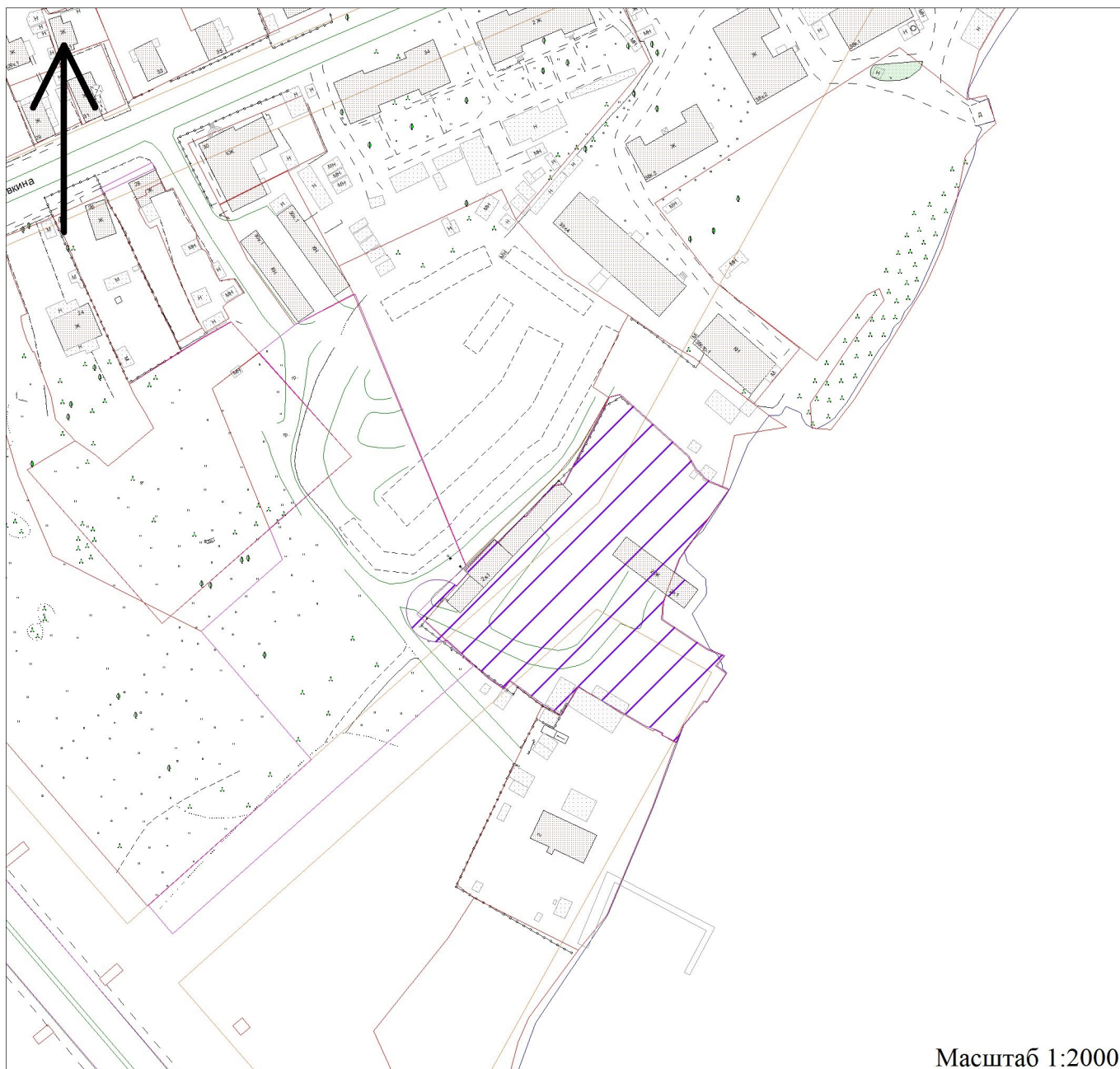


Условные обозначения:

- границы земельного участка;
- ▨ - границы прилегающих территорий, в пределах которых не допускается розничная продажа алкогольной продукции.

Схема № 5
границ прилегающей территории
муниципального бюджетного учреждения
дополнительного образования
муниципального образования "Город Архангельск"
"Детско-юношеская спортивная школа имени Соколова Л.К."

Местоположение объекта: Архангельская область, г. Архангельск, ул. Советская, 2, корп. 1



Условные обозначения:


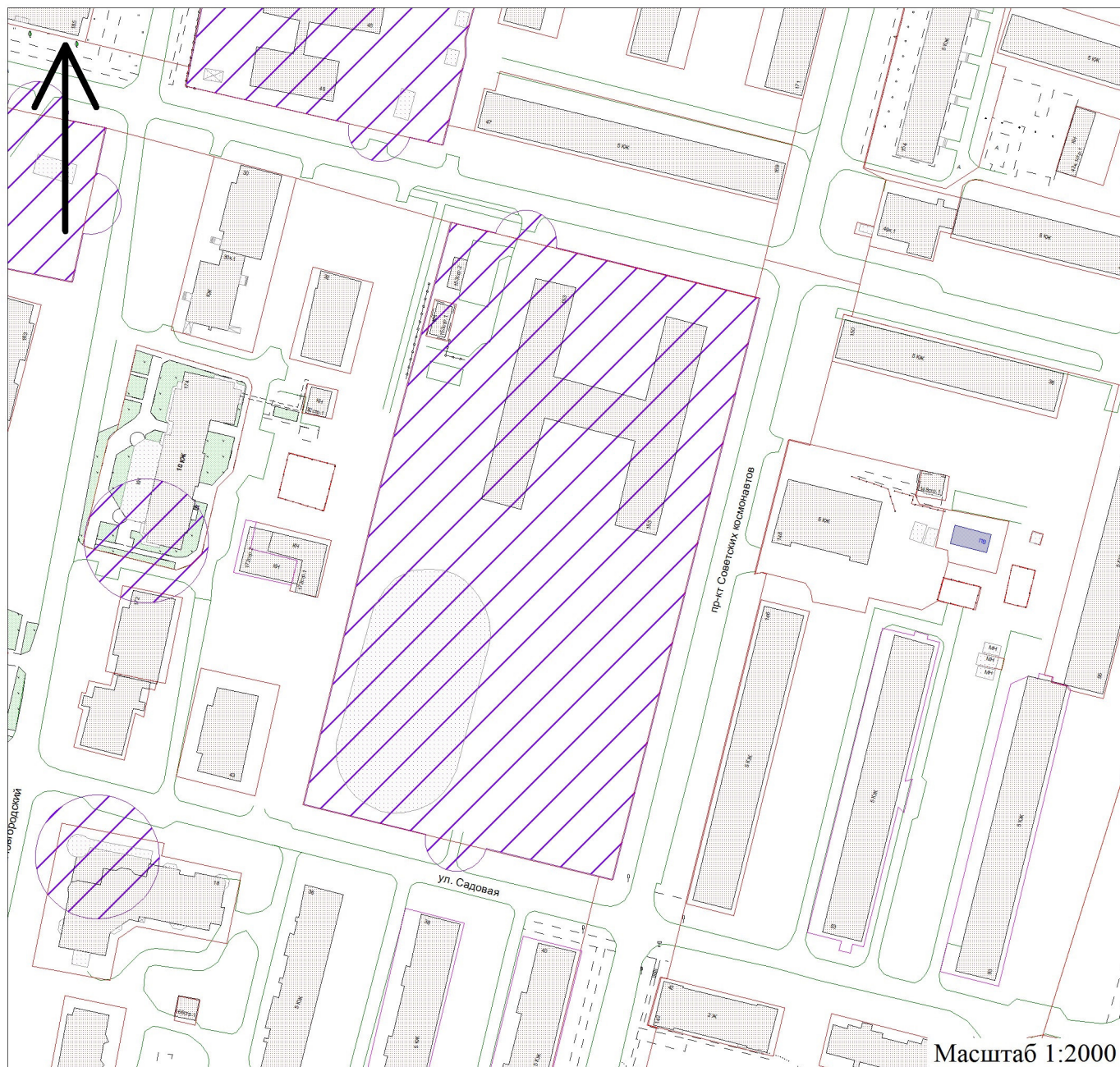
- границы земельного участка;
-  - границы прилегающих территорий, в пределах которых не допускается розничная продажа алкогольной продукции.

Схема № 6
границ прилегающей территории
муниципального бюджетного учреждения
дополнительного образования
муниципального образования "Город Архангельск"
"Детско-юношеская спортивная школа имени Соколова Л.К."

Местоположение объекта: Архангельская область, г. Архангельск, проспект Советских космонавтов, д. 153



Условные обозначения:



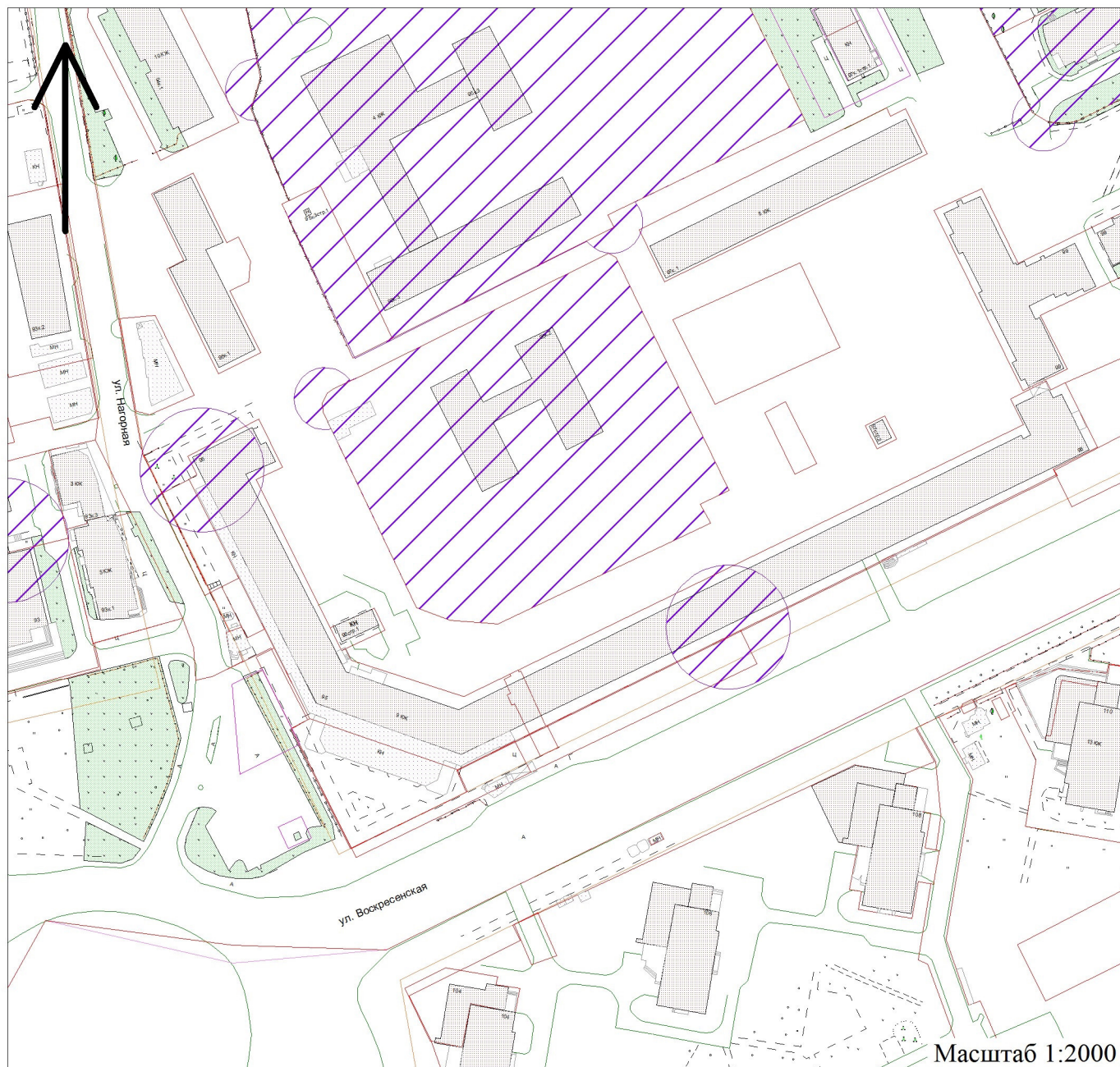
-  - границы земельного участка;
-  - границы прилегающих территорий, в пределах которых не допускается розничная продажа алкогольной продукции.

Схема № 7
границ прилегающей территории
муниципального бюджетного учреждения
дополнительного образования
муниципального образования "Город Архангельск"
"Шахматно-шашечная спортивная школа № 5 имени Я.Г. Карбасникова"

Местоположение объекта: Архангельская область, г. Архангельск, ул. Воскресенская, 95



Условные обозначения:



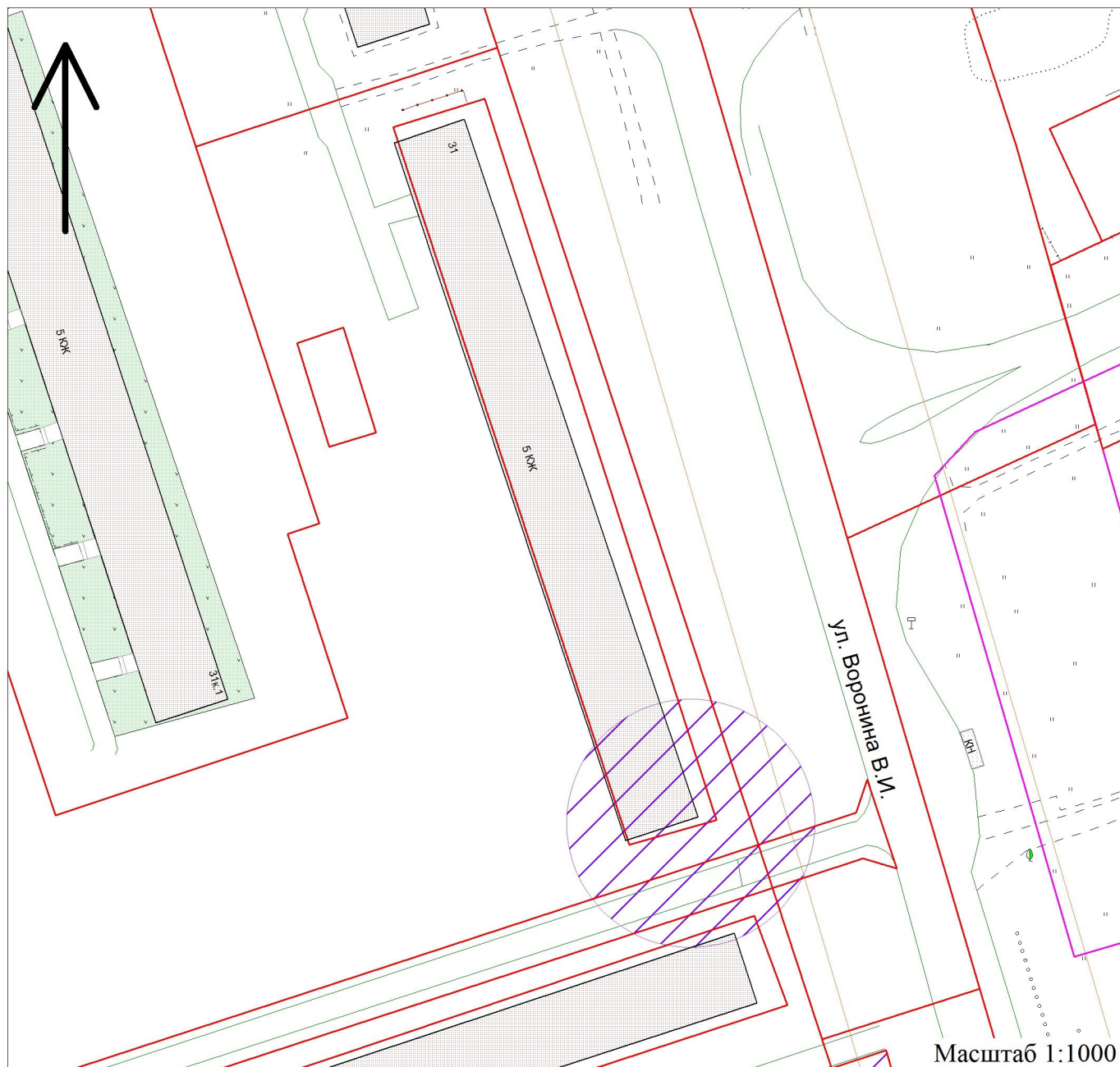
-  - границы земельного участка;
-  - границы прилегающих территорий, в пределах которых не допускается розничная продажа алкогольной продукции.

Схема № 8
границ прилегающей территории
муниципального бюджетного образовательного учреждения
дополнительного образования детей
муниципального образования "Город Архангельск"
"Шахматно-шашечная спортивная школа № 5 имени Я.Г. Карбасникова"

Местоположение объекта: Архангельская область, г. Архангельск, ул. Воронина В.И., д. 31



Условные обозначения:


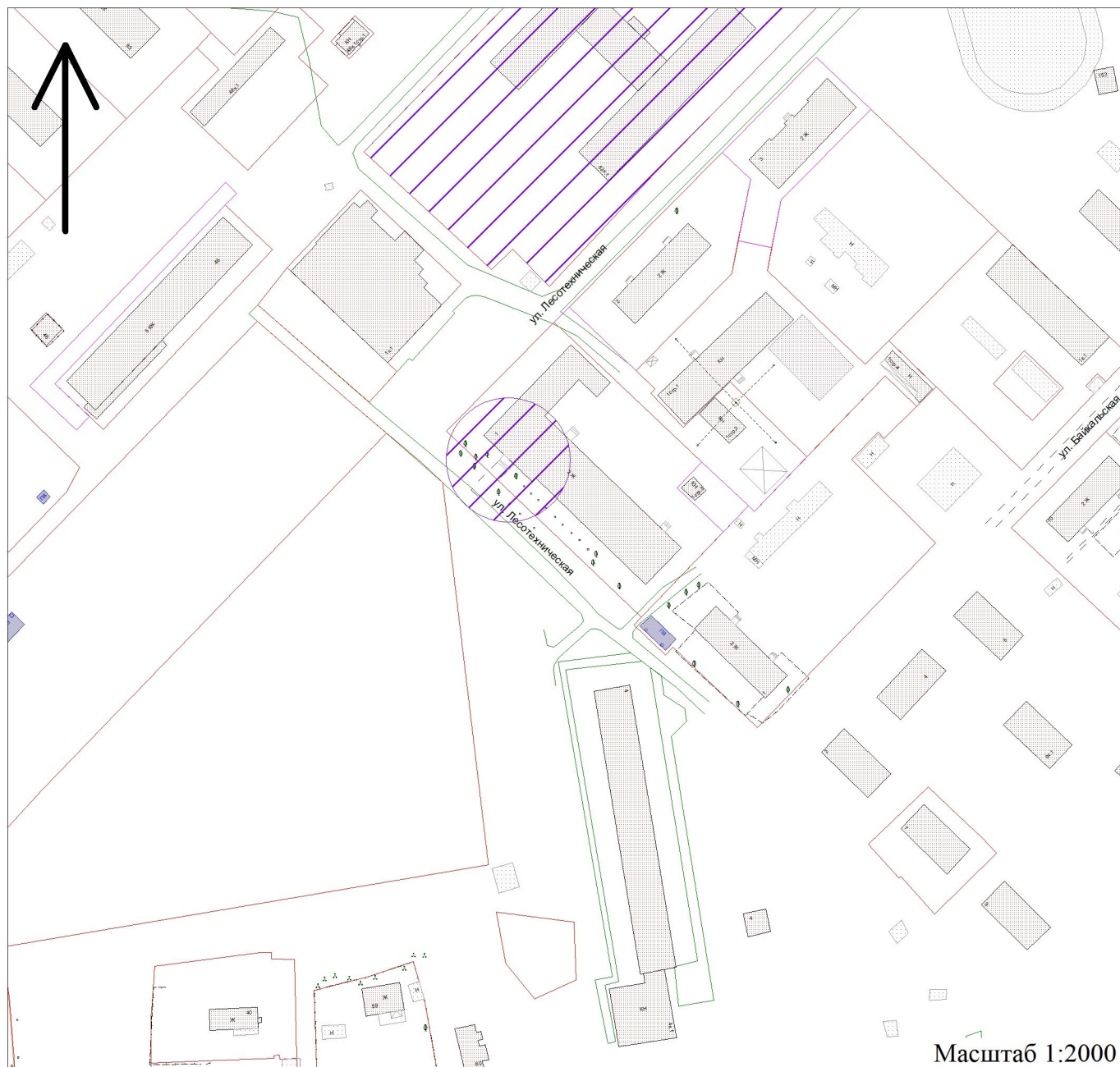
- границы земельного участка;
-  - границы прилегающих территорий, в пределах которых не допускается розничная продажа алкогольной продукции.

Схема № 9
границ прилегающей территории муниципального бюджетного
образовательного учреждения дополнительного образования детей
муниципального образования "Город Архангельск"
"Детско - юношеская спортивная школа "Каскад"

Местоположение объекта: Архангельская область, г. Архангельск, ул. Лесотехническая, д. 1



Условные обозначения:



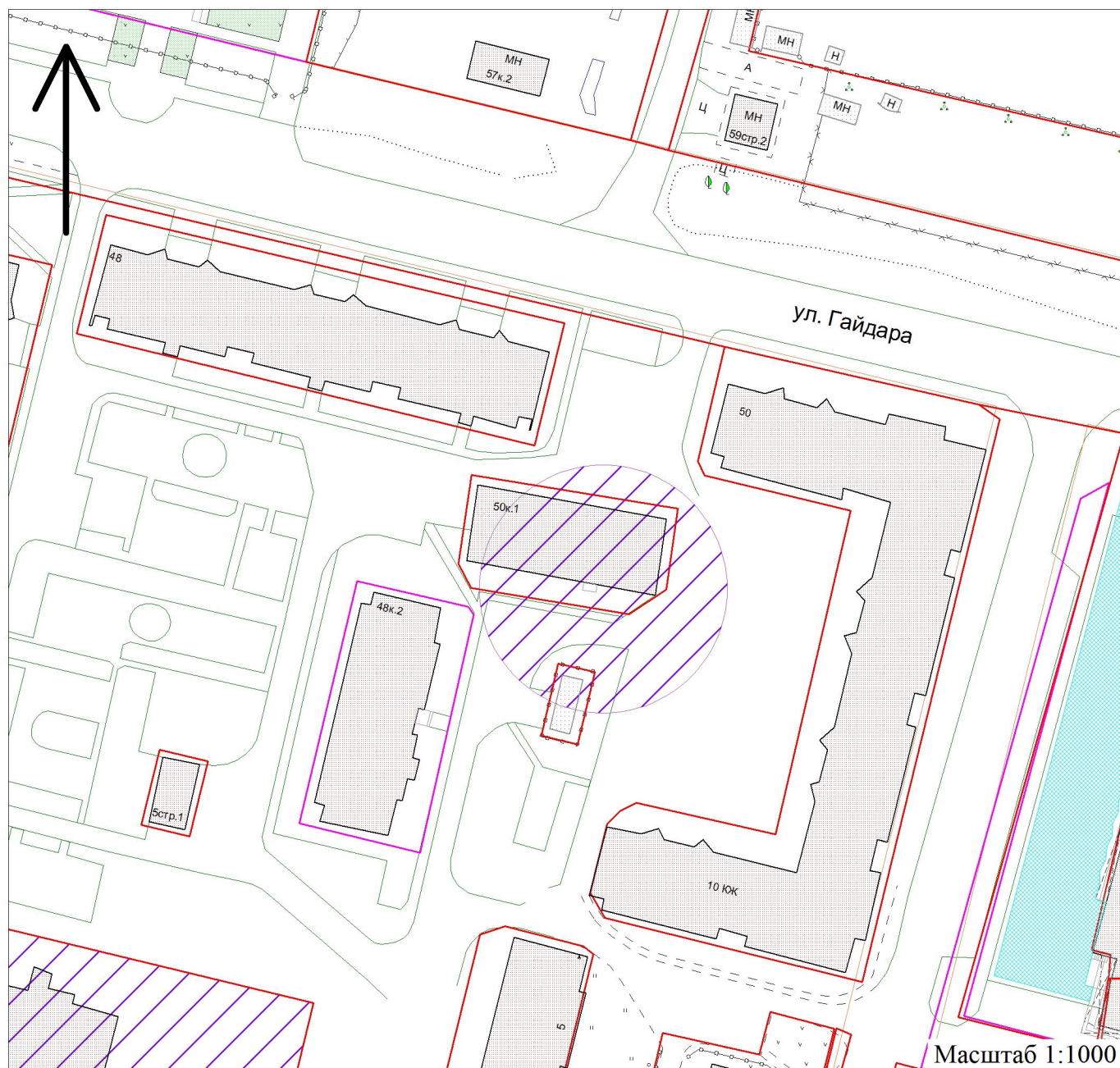
-  - границы земельного участка;
-  - границы прилегающих территорий, в пределах которых не допускается розничная продажа алкогольной продукции.

Схема № 10
границ прилегающей территории
муниципального бюджетного учреждения
дополнительного образования
муниципального образования "Город Архангельск"
"Детско-юношеская спортивная школа "Каскад"

Местоположение объекта: Архангельская область, г. Архангельск, ул. Гайдара, д. 50, корп. 1

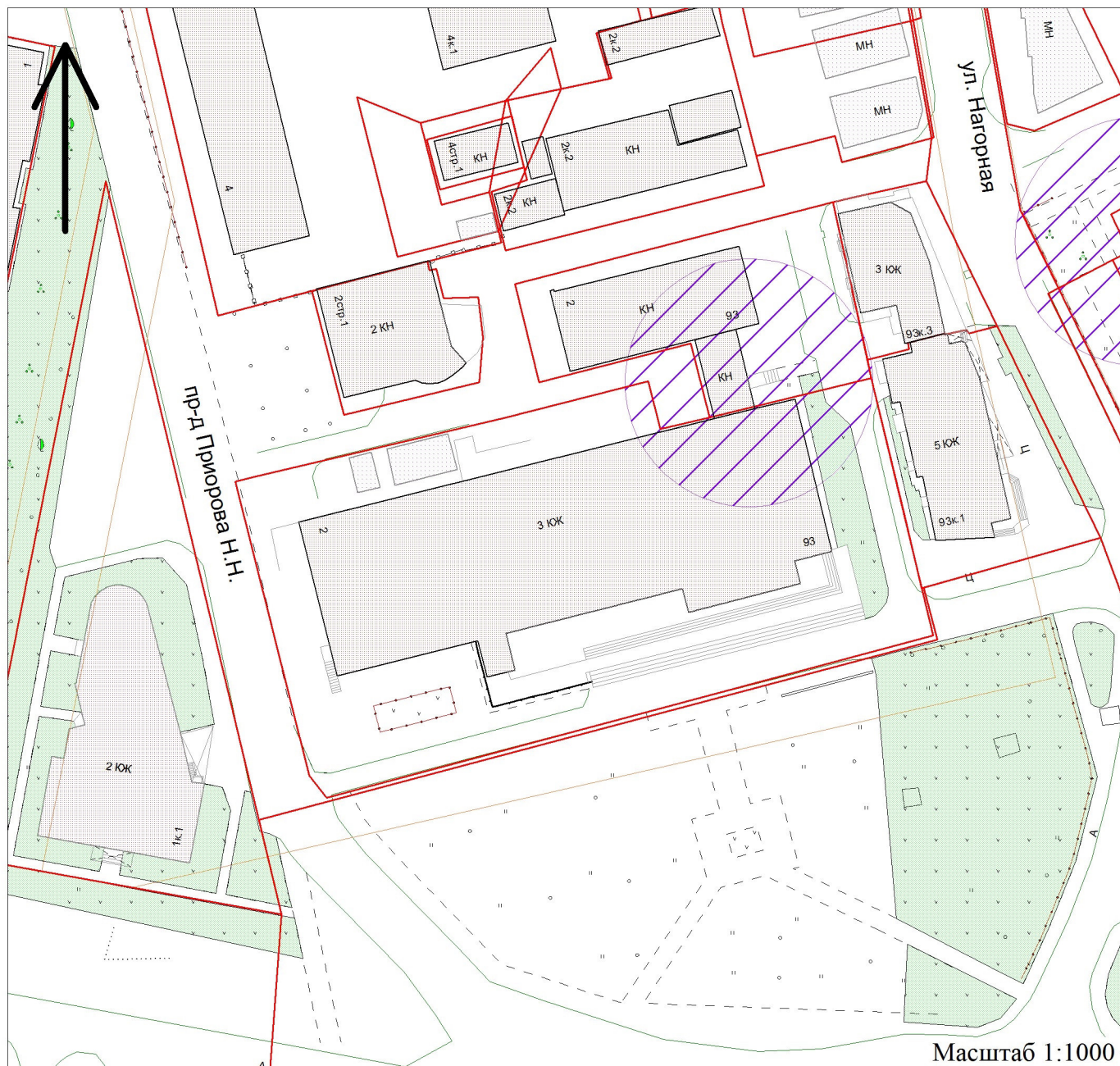


Условные обозначения:

- границы земельного участка;
- ▨ - границы прилегающих территорий, в пределах которых не допускается розничная продажа алкогольной продукции.

Схема № 11
границ прилегающей территории
муниципального бюджетного учреждения
дополнительного образования
муниципального образования "Город Архангельск"
"Детско-юношеская спортивная школа "Каскад"

Местоположение объекта: Архангельская область, г. Архангельск, проезд Приорова Н.Н., д. 2

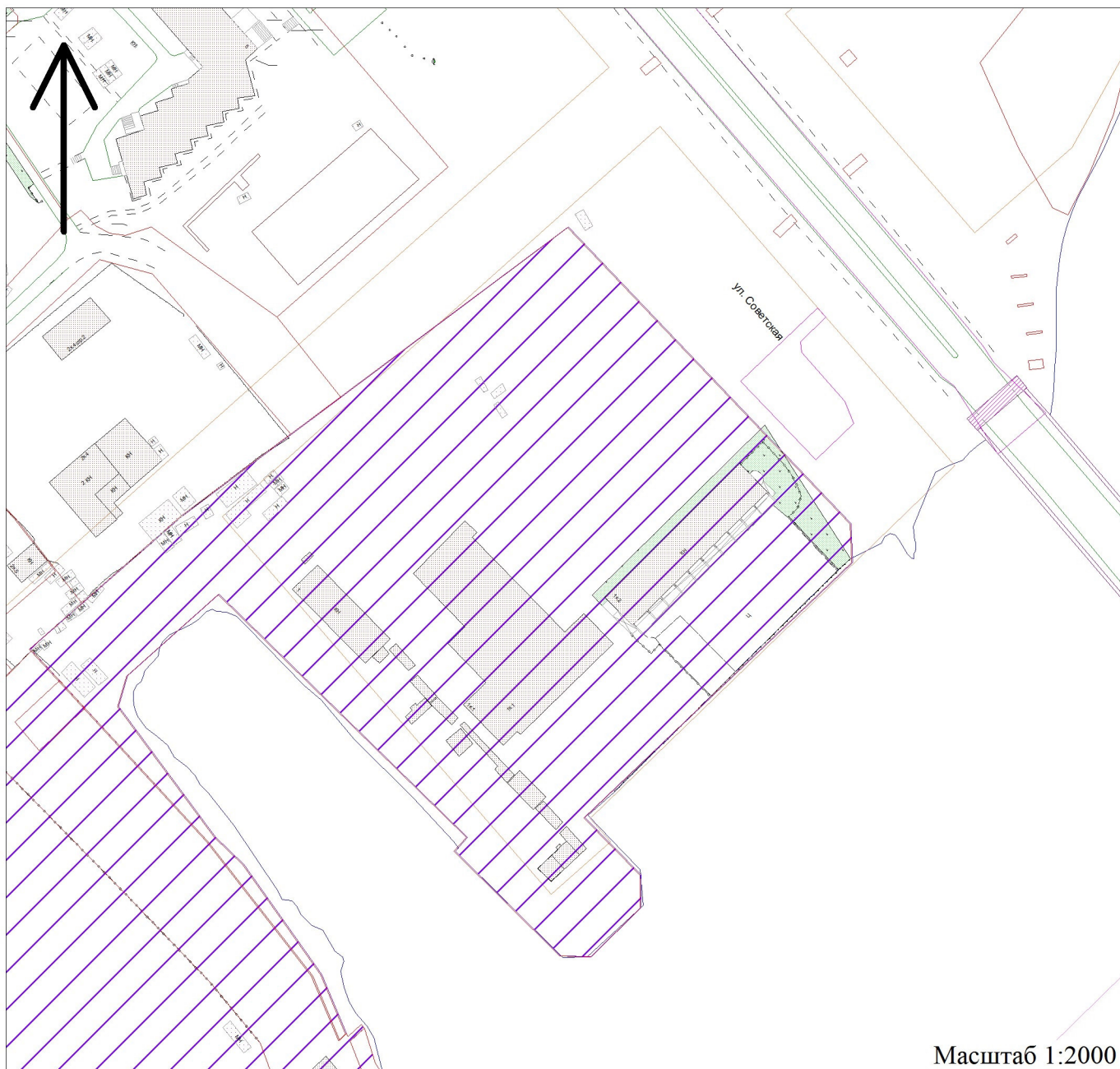


Условные обозначения:

- - границы земельного участка;
- границы прилегающих территорий, в пределах которых не допускается розничная продажа алкогольной продукции.

Схема № 12
границ прилегающей территории
муниципального бюджетного учреждения
дополнительного образования
муниципального образования "Город Архангельск"
"Детско-юношеская спортивная школа
"Парусный центр "Норд" имени Ю.А. Анисимова

Местоположение объекта: Архангельская область, г. Архангельск, ул. Советская, д. 1



Условные обозначения:



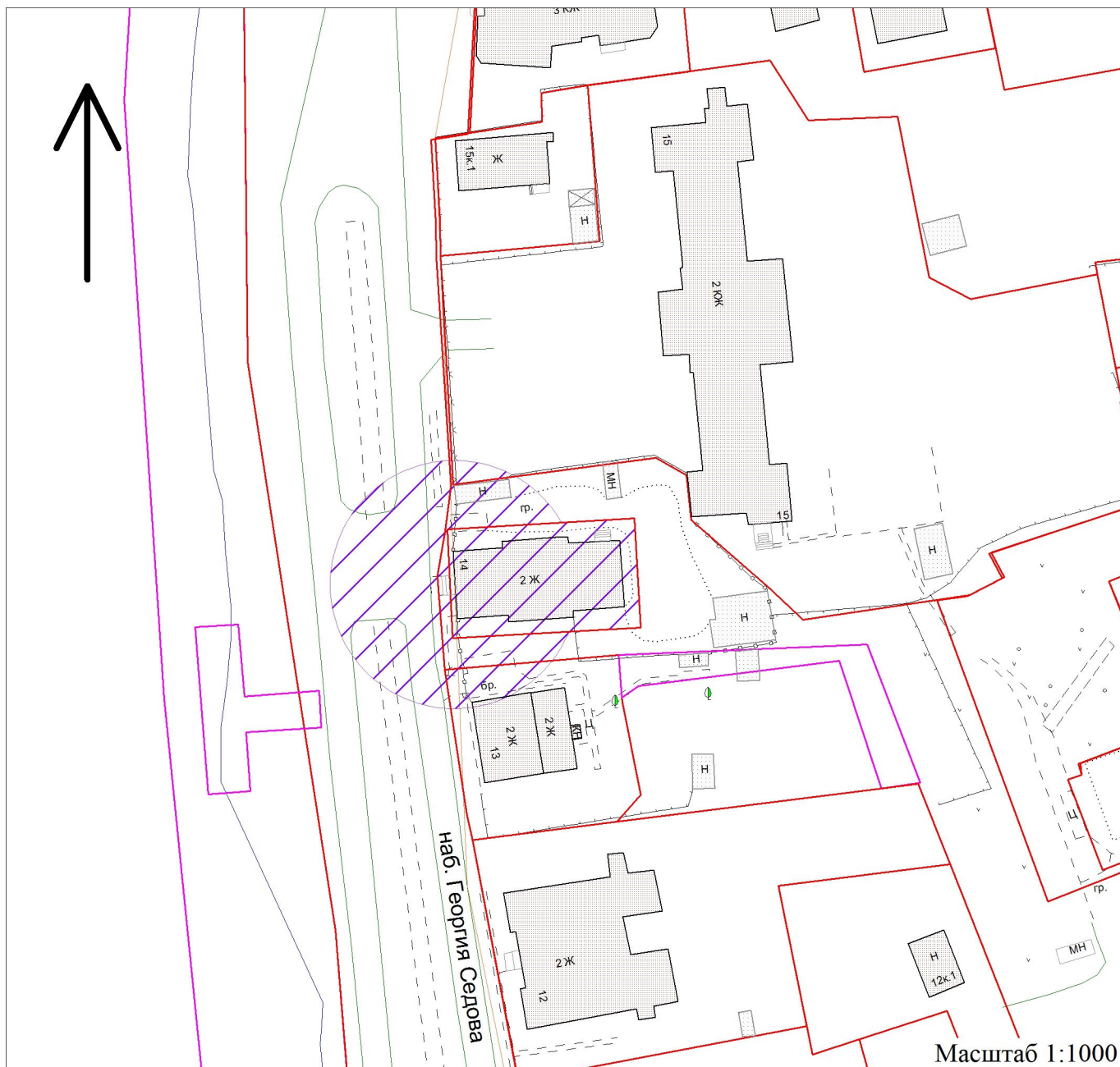
-  - границы земельного участка;
-  - границы прилегающих территорий, в пределах которых не допускается розничная продажа алкогольной продукции.

Схема № 13
границ прилегающей территории муниципального
бюджетного образовательного учреждения дополнительного образования
муниципального образования "Город Архангельск"
"Архангельский детско-юношеский центр"

Местоположение объекта: Архангельская область, г. Архангельск, набережная Георгия Седова, д.14



Условные обозначения:



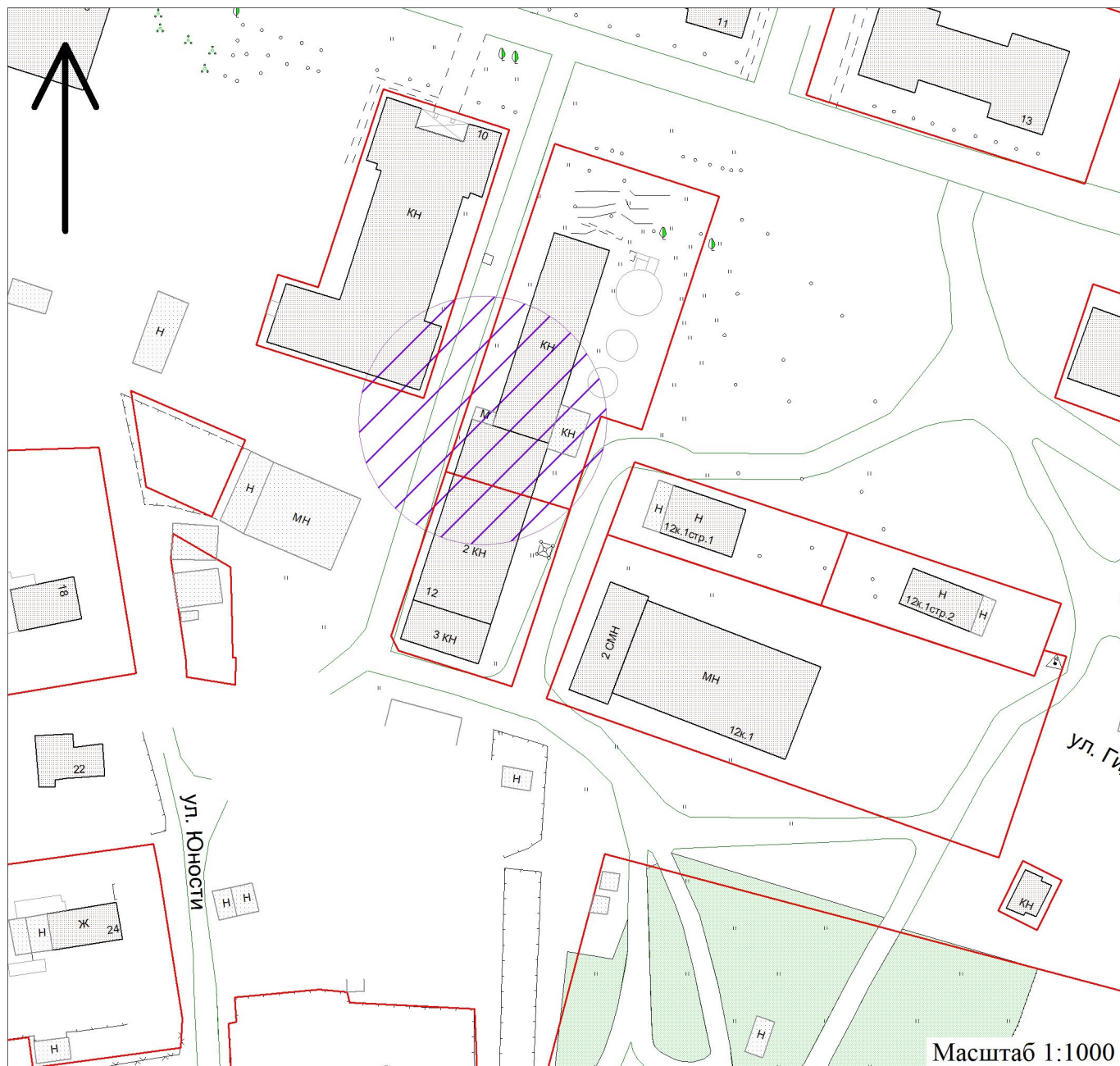
-  - границы земельного участка;
-  - границы прилегающих территорий, в пределах которых не допускается розничная продажа алкогольной продукции.

Схема № 14
границ прилегающей территории
муниципального бюджетного учреждения
дополнительного образования
муниципального образования "Город Архангельск"
"Архангельский детско-юношеский центр"

Местоположение объекта: Архангельская область, г. Архангельск, ул. Гидролизная, д. 12



Условные обозначения:


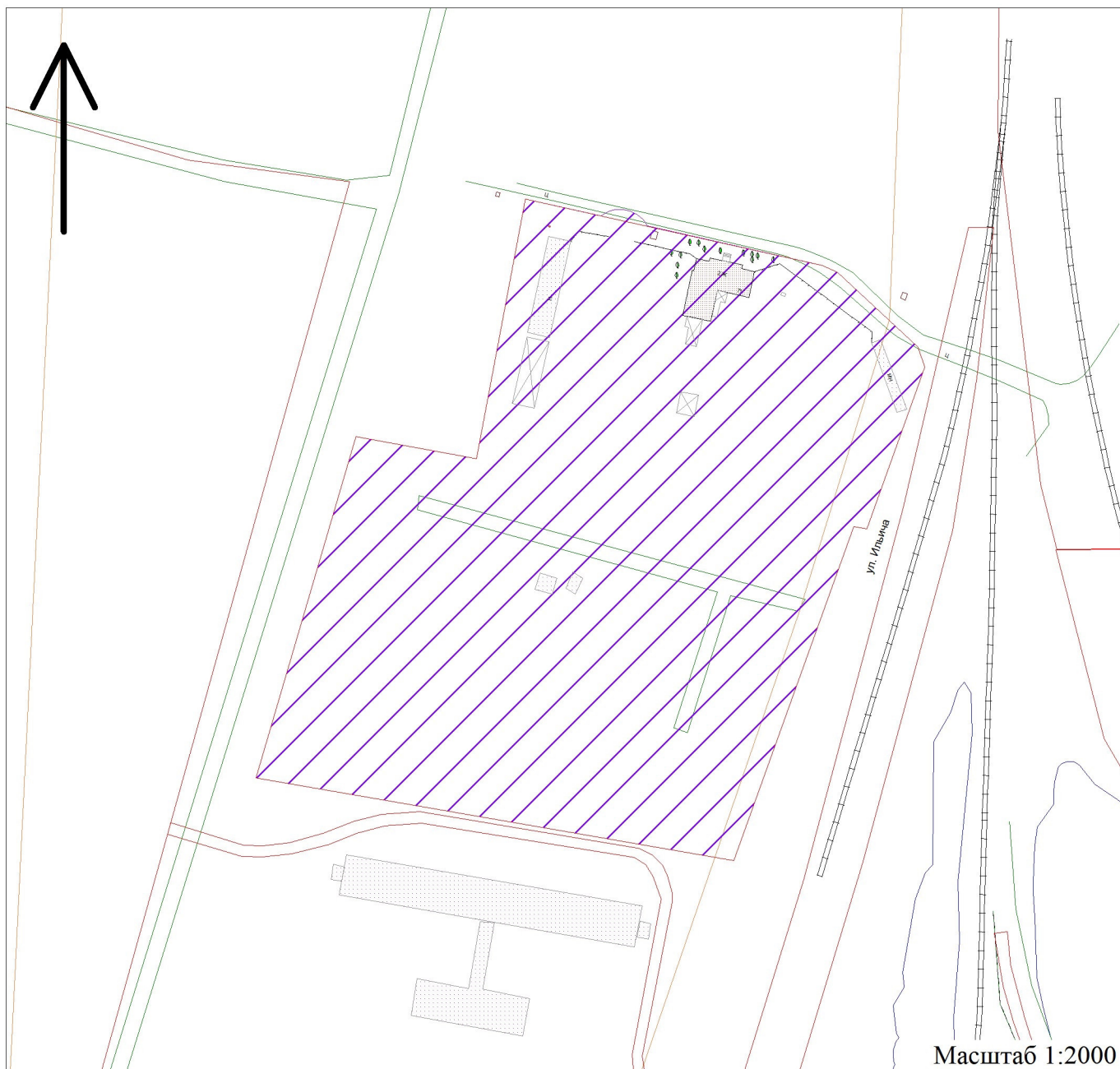
- границы земельного участка;
-  - границы прилегающих территорий, в пределах которых не допускается розничная продажа алкогольной продукции.

Схема № 15
границ прилегающей территории
муниципального бюджетного учреждения
дополнительного образования
муниципального образования "Город Архангельск"
"Архангельский детско-юношеский центр"

Местоположение объекта: Архангельская область, г. Архангельск, ул. Ильича, д. 71



Условные обозначения:



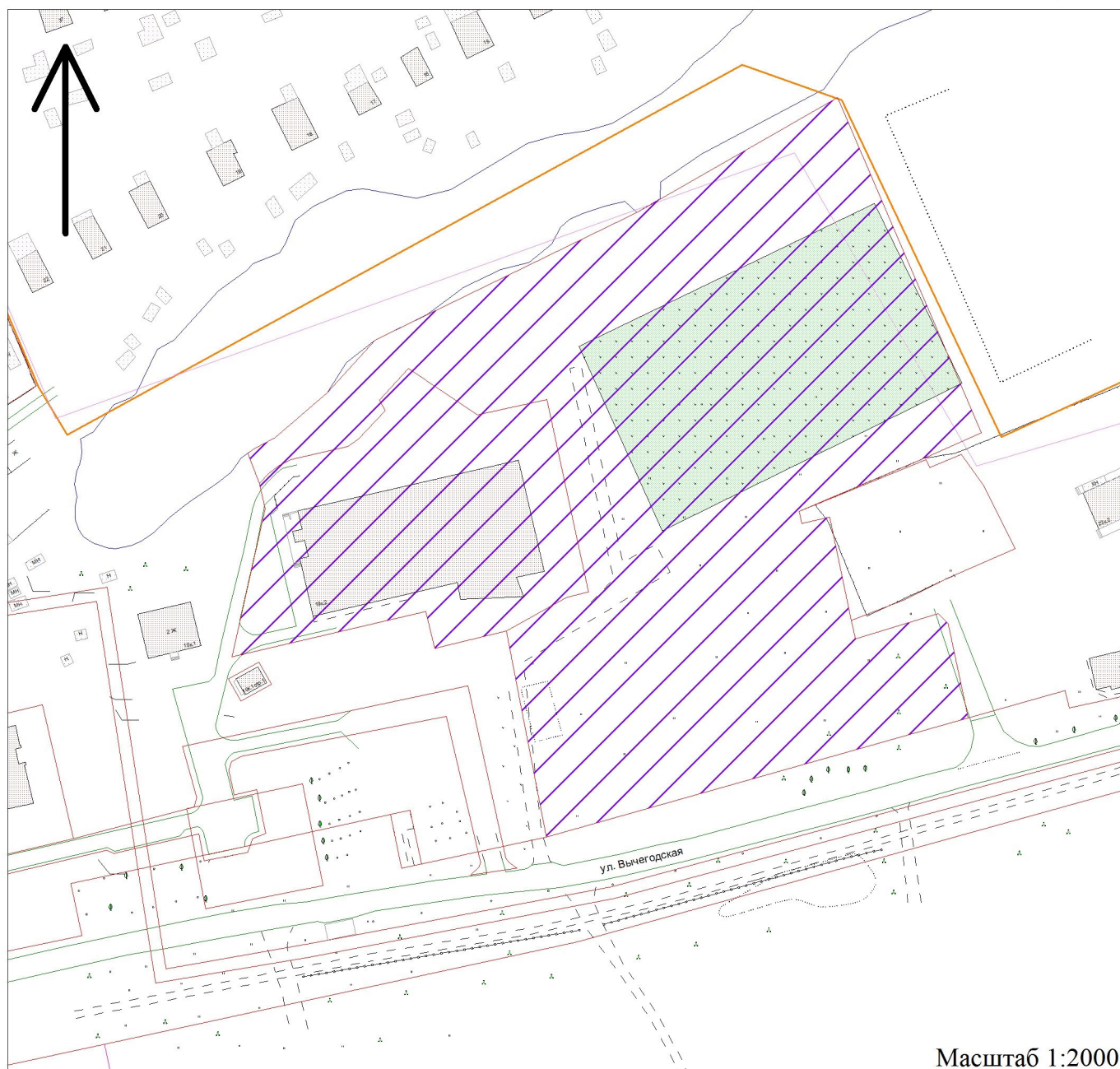
-  - границы земельного участка;
-  - границы прилегающих территорий, в пределах которых не допускается розничная продажа алкогольной продукции.

Схема № 16
границ прилегающей территории
муниципального бюджетного учреждения
дополнительного образования
муниципального образования "Город Архангельск"
"Исакогорский детско-юношеский центр"

Местоположение объекта: Архангельская область, г. Архангельск, ул. Вычегодская, д. 19, корп. 2



Условные обозначения:


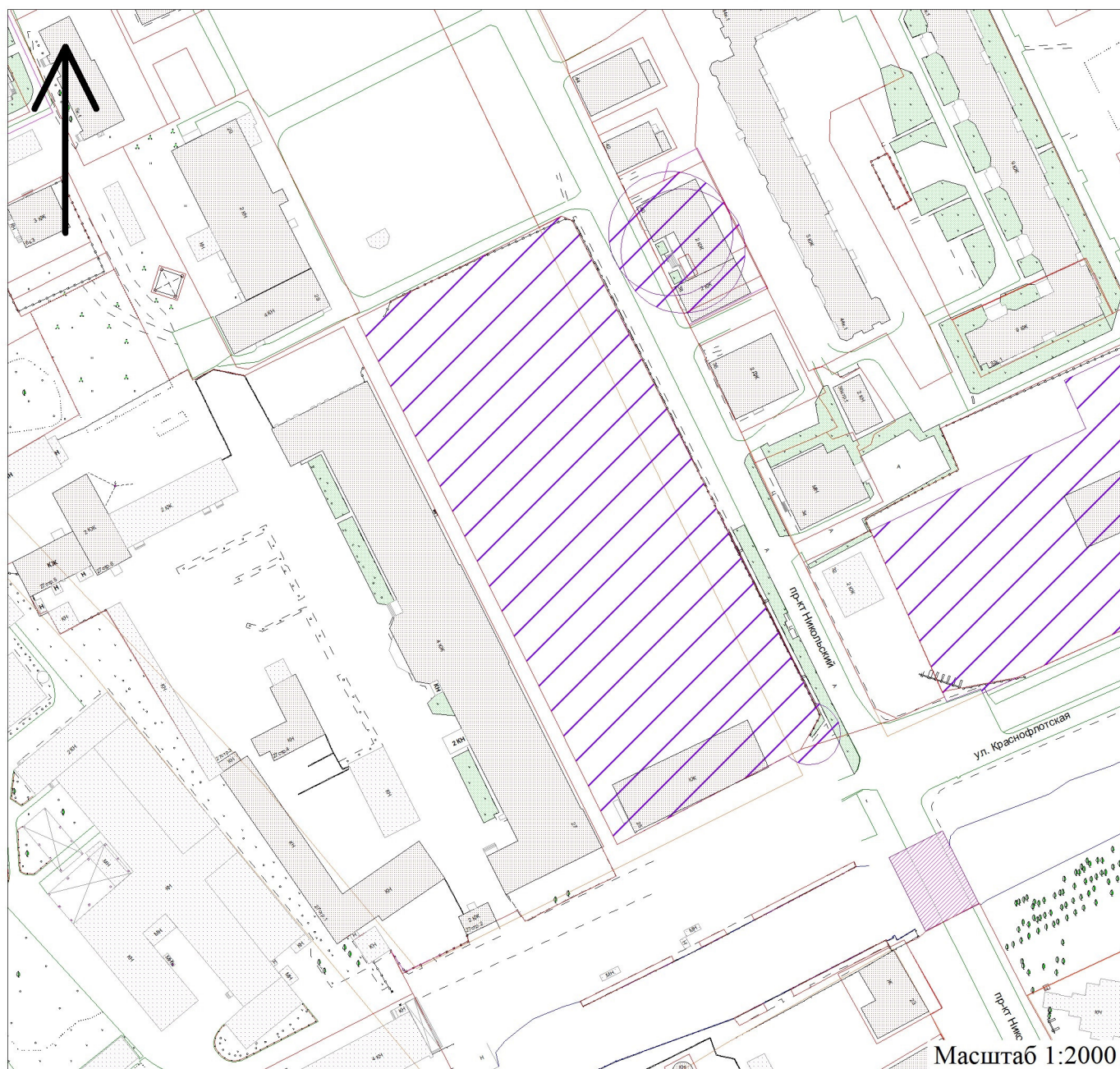
- границы земельного участка;
-  - границы прилегающих территорий, в пределах которых не допускается розничная продажа алкогольной продукции.

Схема № 17
границ прилегающей территории
муниципального бюджетного учреждения
дополнительного образования
муниципального образования "Город Архангельск"
"Детско-юношеская спортивная школа № 6" (стадион "Волна")

Местоположение объекта: Архангельская область, г. Архангельск, проспект Никольский, д. 25



Условные обозначения:


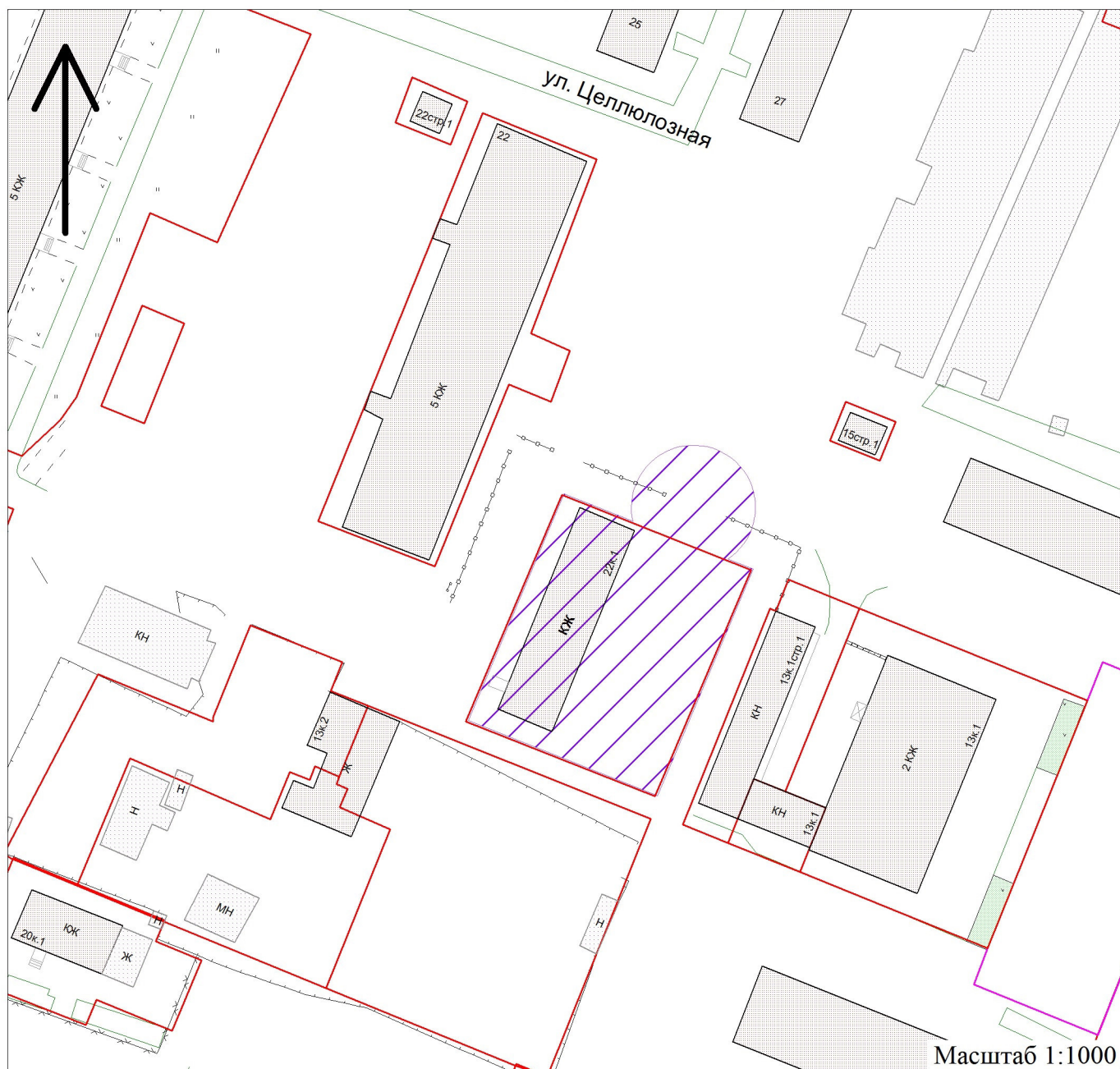
- границы земельного участка;
-  - границы прилегающих территорий, в пределах которых не допускается розничная продажа алкогольной продукции.

Схема № 18
границ прилегающей территории
муниципального бюджетного учреждения
дополнительного образования
муниципального образования "Город Архангельск"
"Детско-юношеская спортивная школа № 6"

Местоположение объекта: Архангельская область, г. Архангельск, ул. Целлюлозная, д. 22, корп. 1



Условные обозначения:


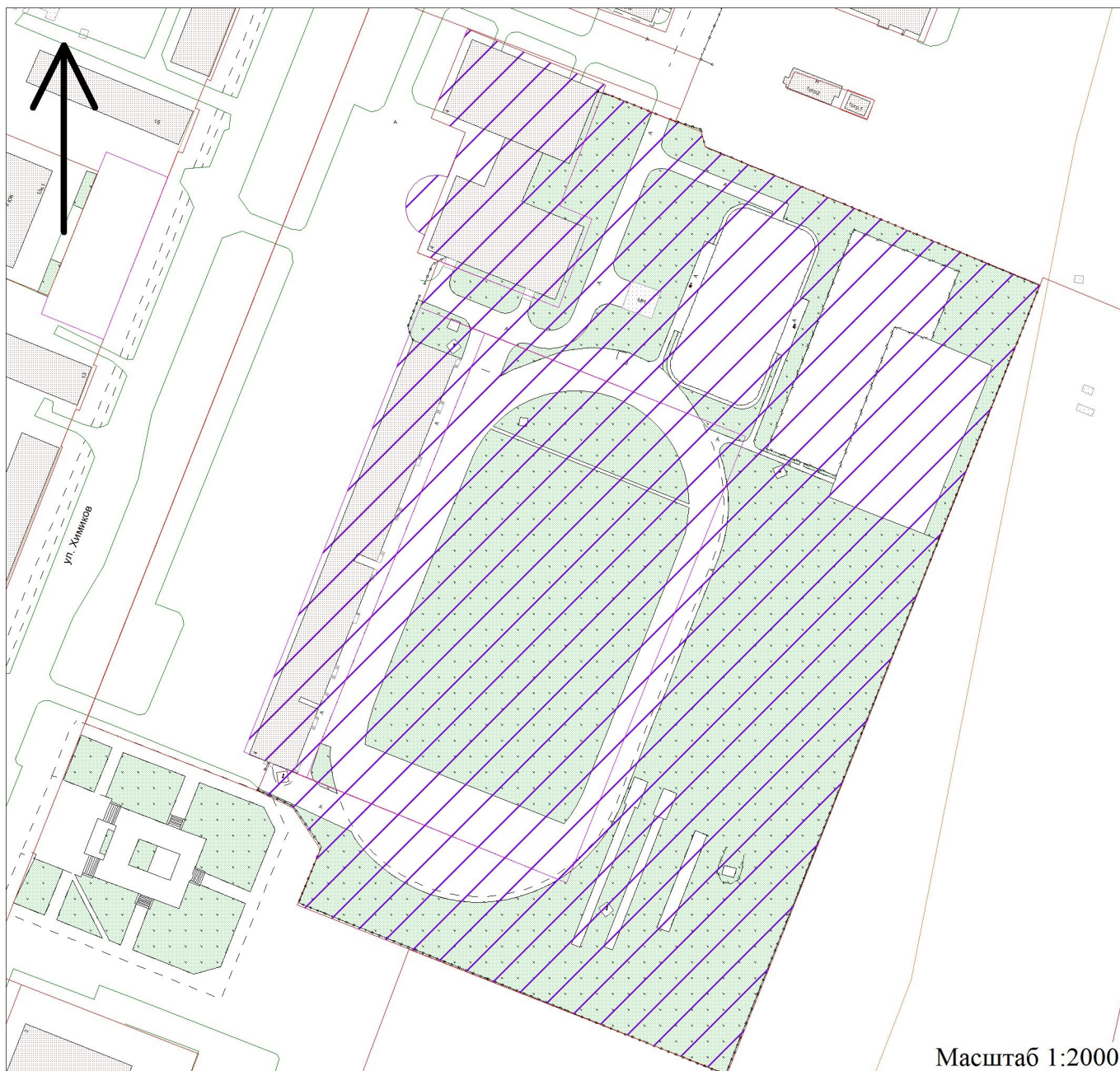
- границы земельного участка;
-  - границы прилегающих территорий, в пределах которых не допускается розничная продажа алкогольной продукции.

Схема № 19
границ прилегающей территории муниципального автономного
учреждения физической культуры и спорта
муниципального образования "Город Архангельск"
"Физкультурно - спортивный комплекс имени А.Ф. Личутина"

Местоположение объекта: Архангельская область, г. Архангельск, ул. Химиков, д. 4



Условные обозначения:



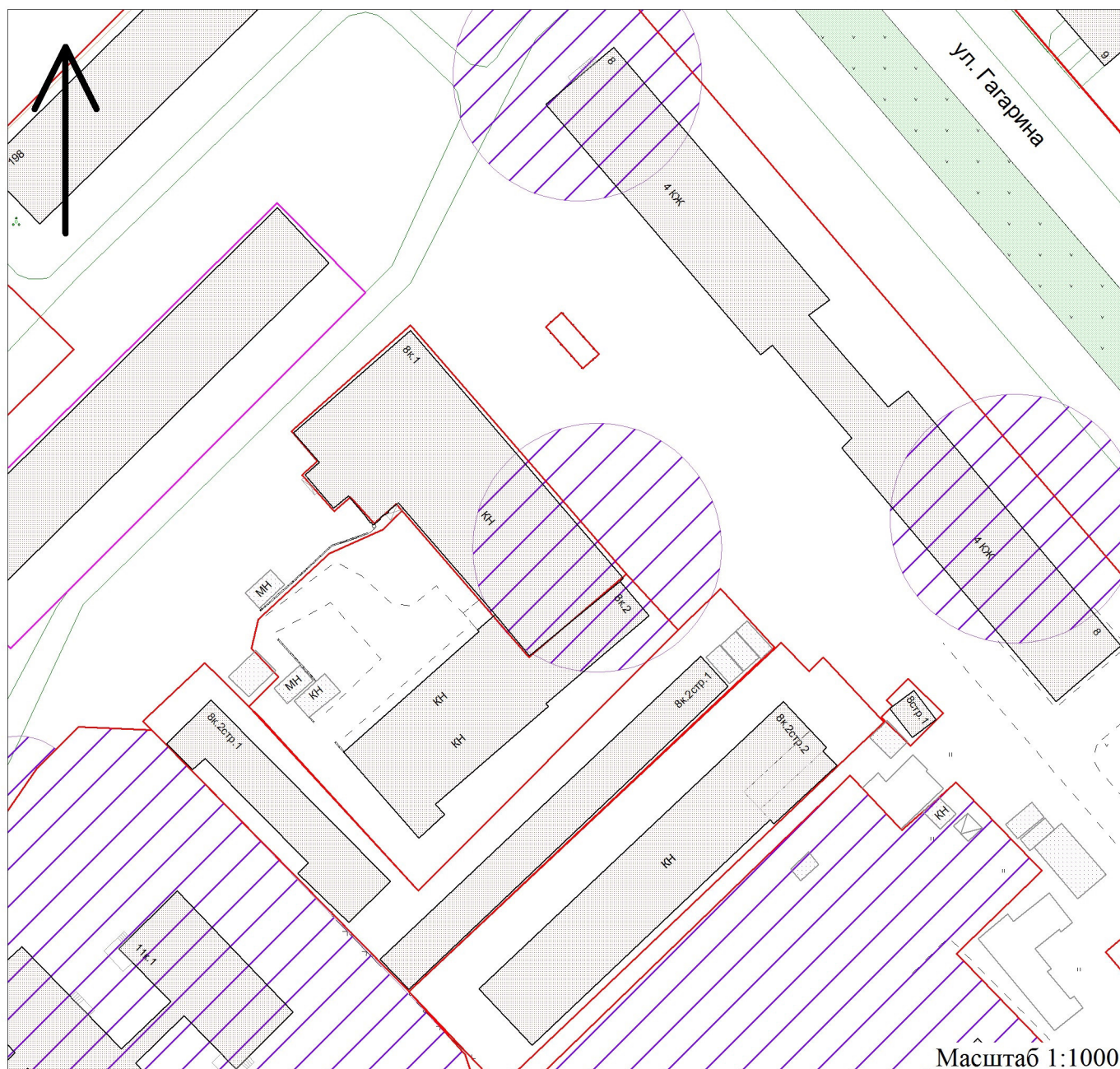
-  - границы земельного участка;
-  - границы прилегающих территорий, в пределах которых не допускается розничная продажа алкогольной продукции.

Схема № 20
границ прилегающей территории государственного
автономного учреждения Архангельской области
"Спортивная школа олимпийского резерва "Поморье"

Местоположение объекта: Архангельская область, г. Архангельск, ул. Гагарина, д. 8, корп. 1

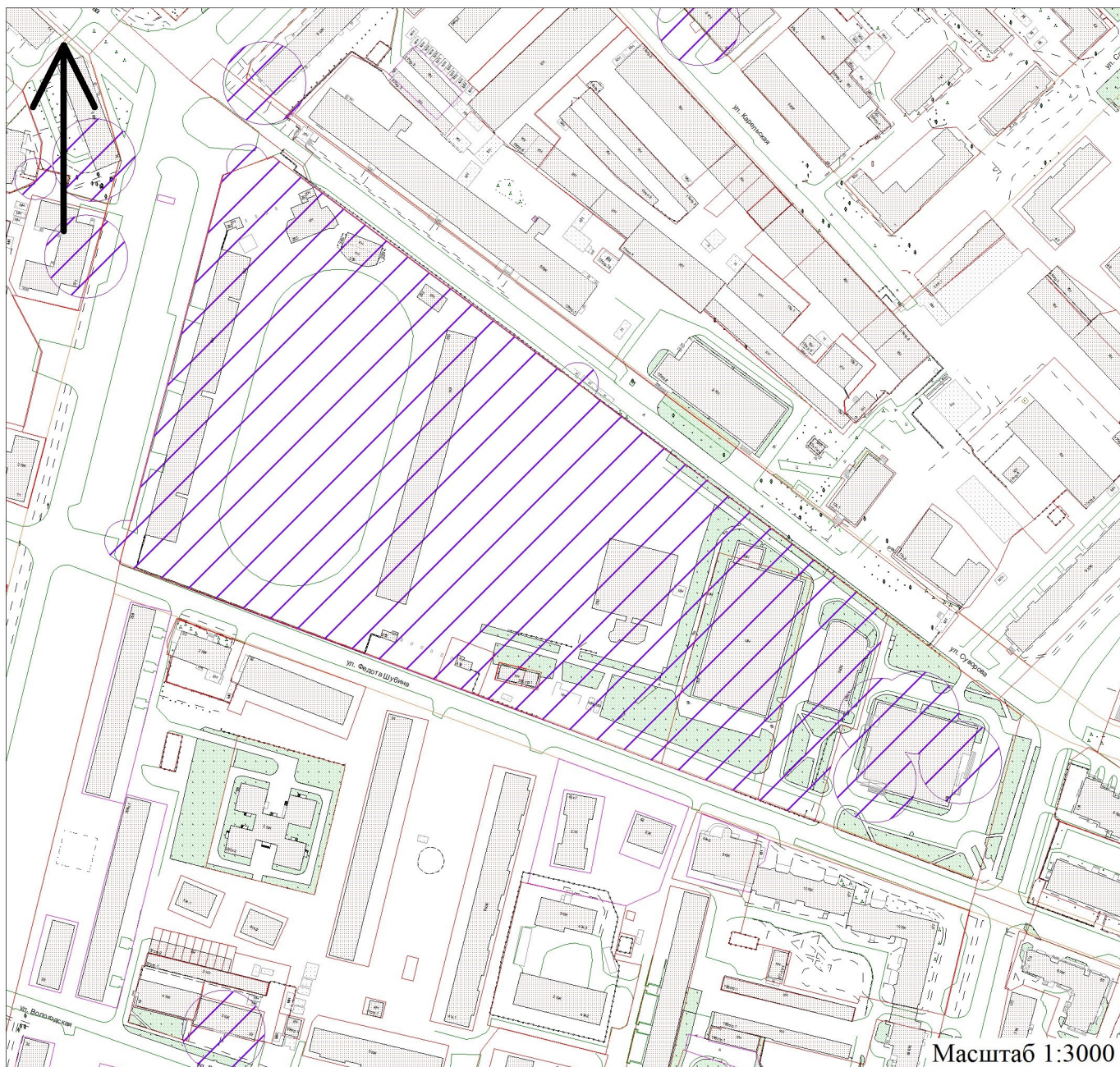


Условные обозначения:

- границы земельного участка;
- границы прилегающих территорий, в пределах которых не допускается розничная продажа алкогольной продукции.

Схема № 21
границ прилегающей территории государственного
автономного учреждения Архангельской области
"Региональный центр спортивной подготовки "Водник"
(стадион "Труд")

Местоположение объекта: Архангельская область, г. Архангельск, проспект Ломоносова, д. 252



Условные обозначения:



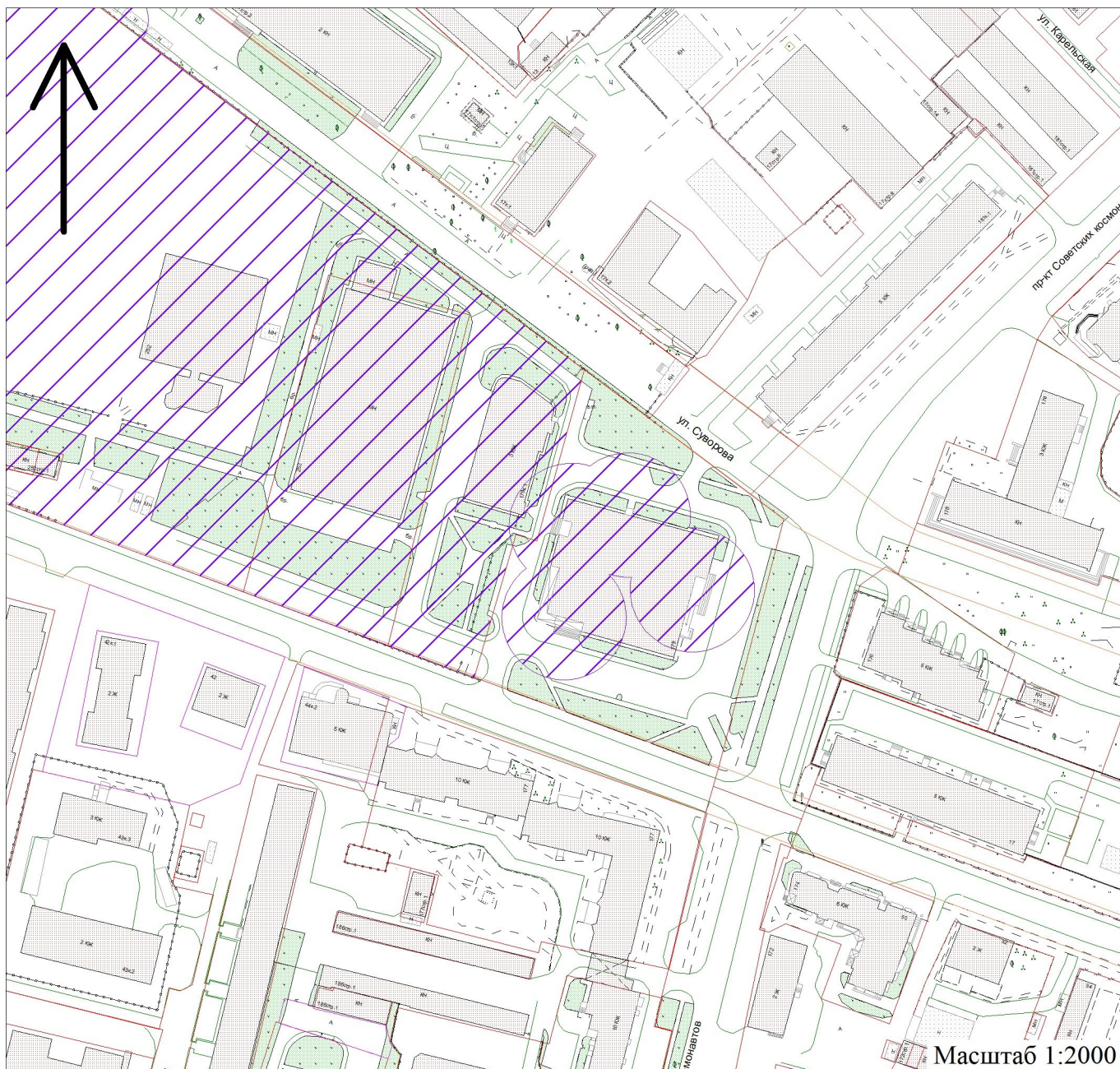
-  - границы земельного участка;
-  - границы прилегающих территорий, в пределах которых не допускается розничная продажа алкогольной продукции.

Схема № 22
границ прилегающей территории государственного
автономного учреждения Архангельской области
"Региональный центр спортивной подготовки "Водник"
(центр развития спорта "Норд-Арена")

Местоположение объекта: Архангельская область, г. Архангельск, проспект Советских космонавтов, д. 179



Условные обозначения:



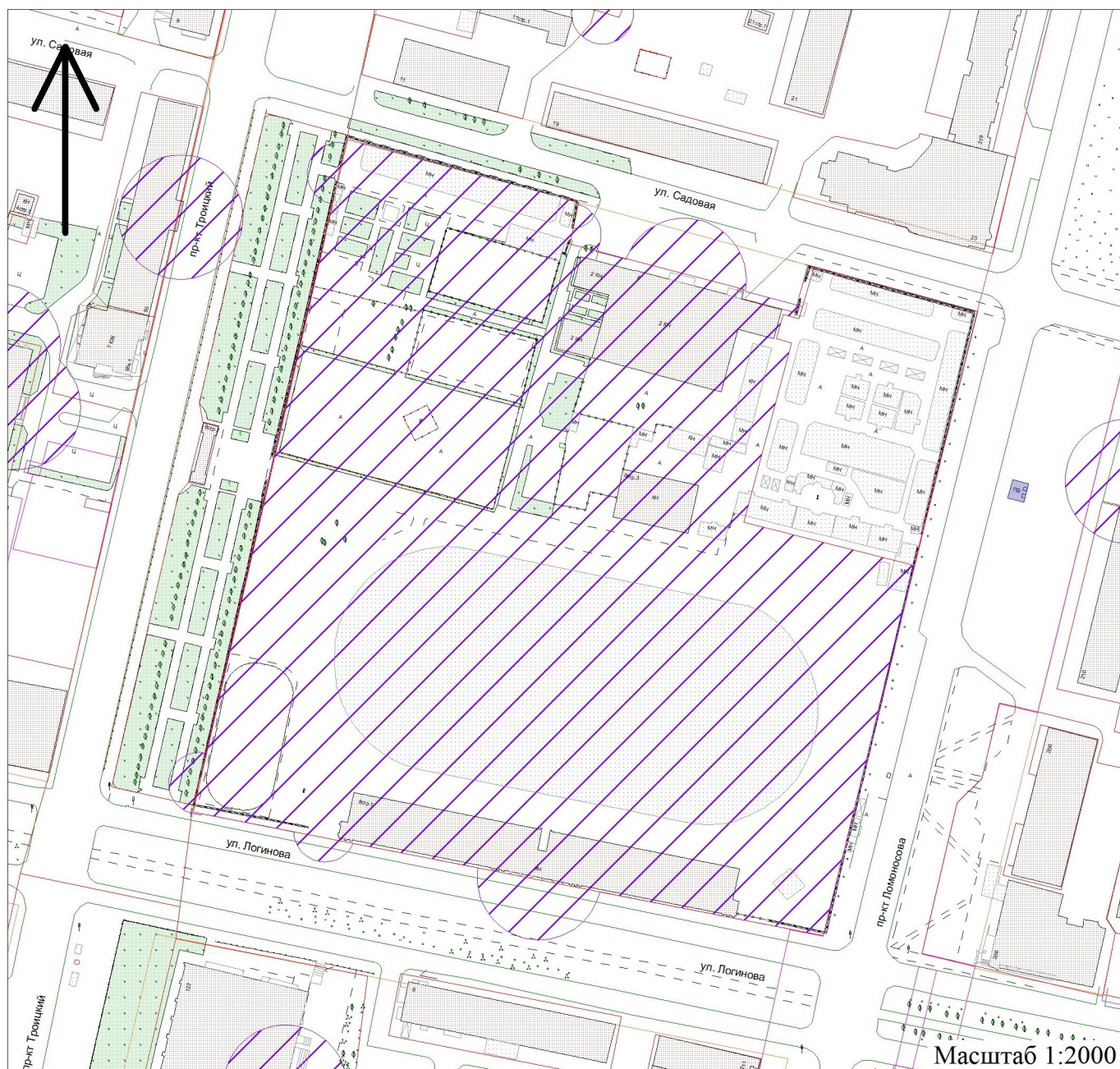
-  - границы земельного участка;
-  - границы прилегающих территорий, в пределах которых не допускается розничная продажа алкогольной продукции.

Схема № 23
границ прилегающей территории Архангельской областной
организации общественного государственного объединения
"Всероссийское физкультурно-спортивное общество "Динамо"
(стадион "Динамо")

Местоположение объекта: Архангельская область, г. Архангельск, ул. Садовая, д. 8



Условные обозначения:



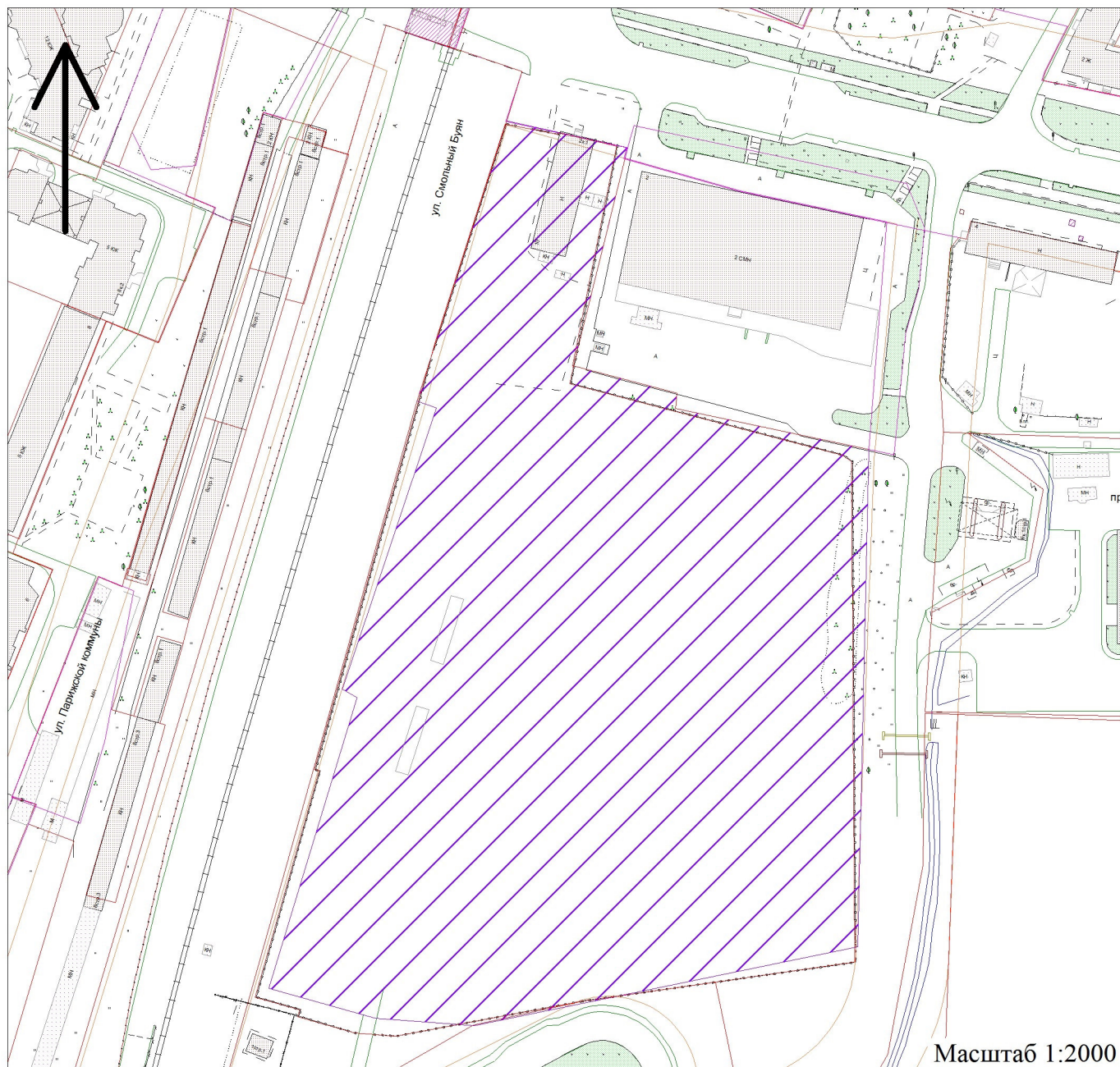
-  - границы земельного участка;
-  - границы прилегающих территорий, в пределах которых не допускается розничная продажа алкогольной продукции.

Схема № 24
границ прилегающей территории спортивного объекта федерального государственного автономного образовательного учреждения высшего профессионального образования "Северный (Арктический) федеральный университет имени М.В. Ломоносова" "Спорт-ядро-стадион" (стадион "Буревестник")

Местоположение объекта: Архангельская область, г. Архангельск, ул. Смольный Буян, д. 10



Условные обозначения:



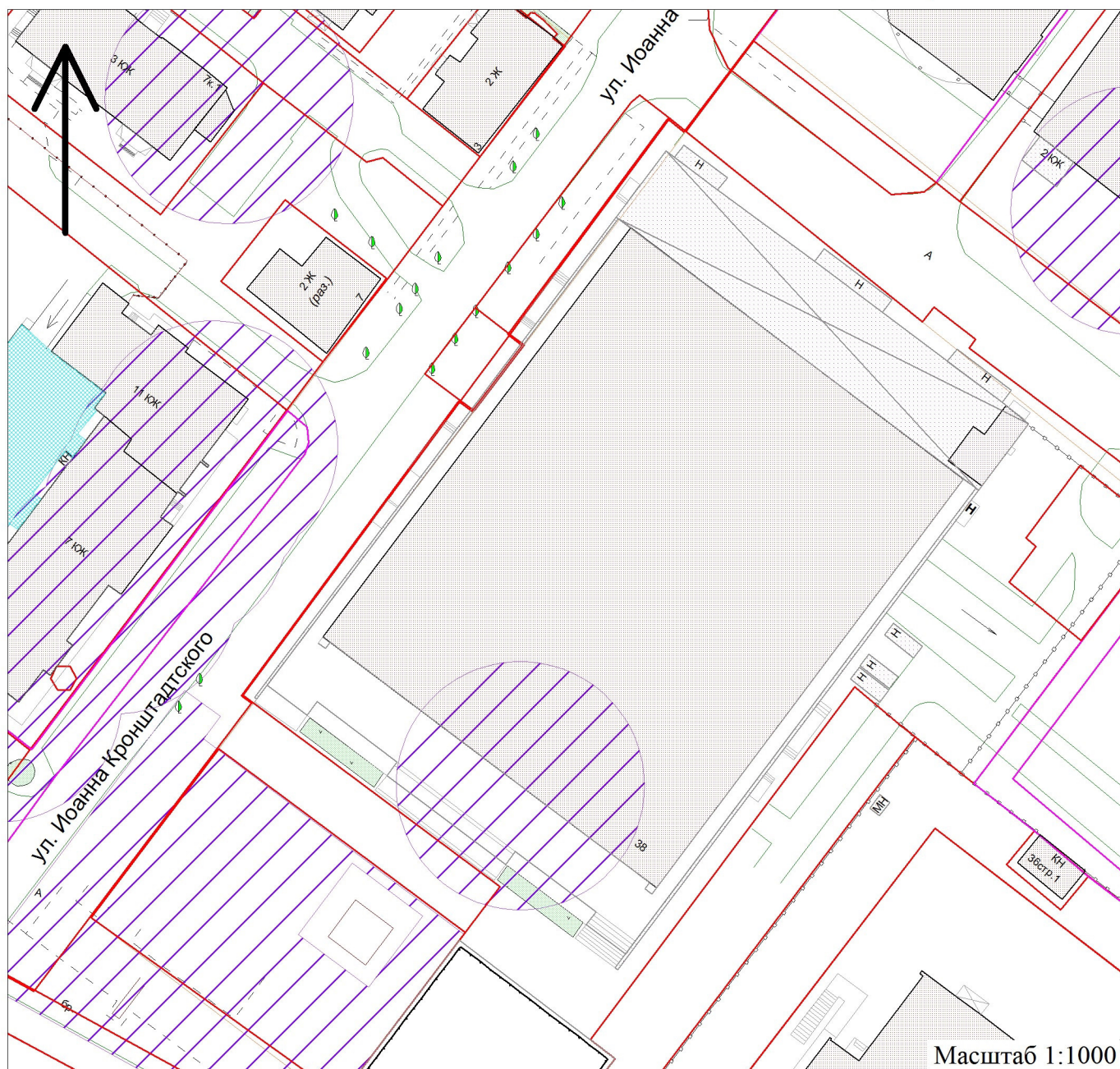
-  - границы земельного участка;
-  - границы прилегающих территорий, в пределах которых не допускается розничная продажа алкогольной продукции.

Схема № 25
границ прилегающей территории Архангельской
региональной общественной организации
физкультурно-спортивного общества профсоюзов
(Дворец спорта профсоюзов)

Местоположение объекта: Архангельская область, г. Архангельск, наб. Северной Двины, д. 38

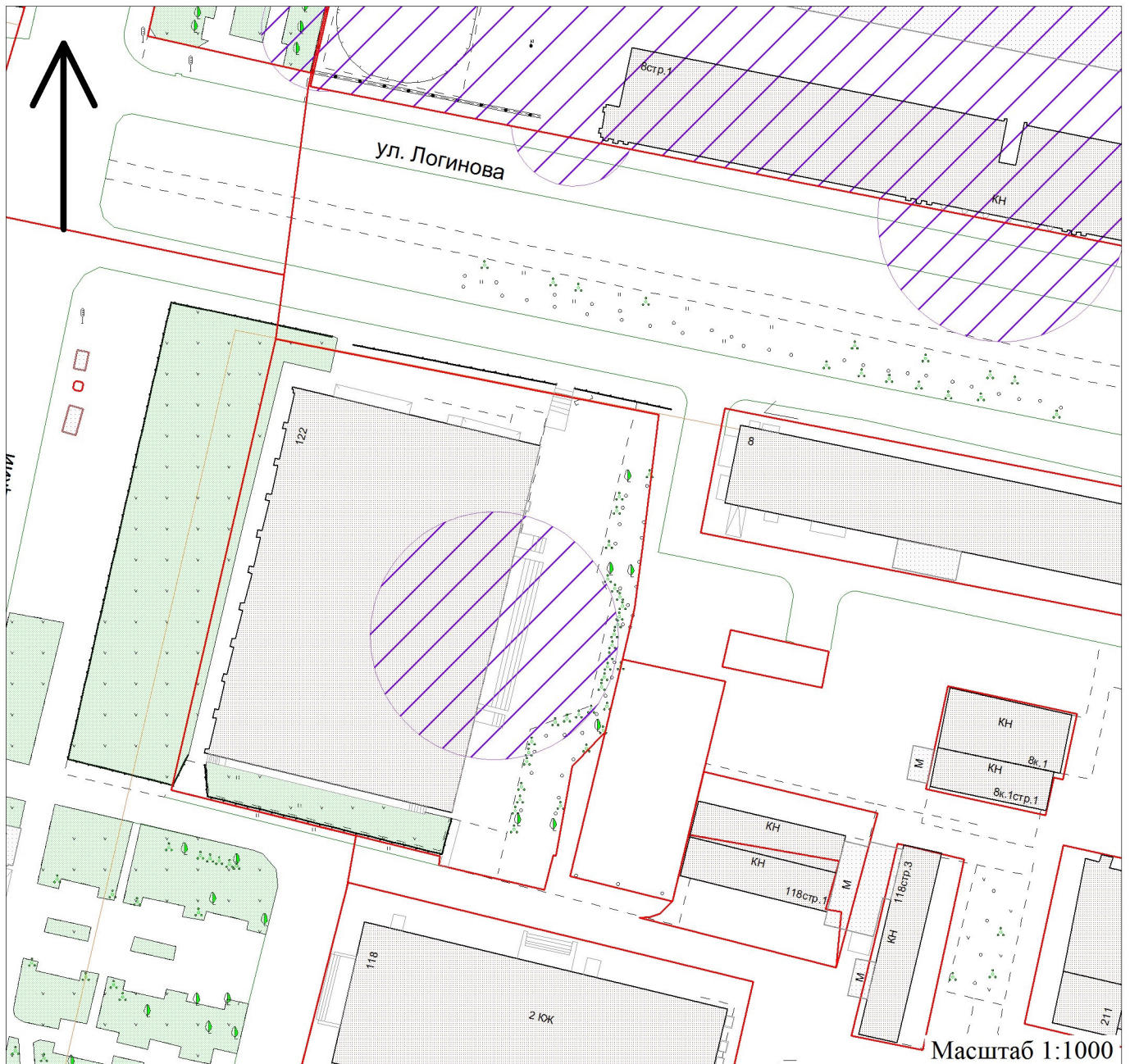


Условные обозначения:


- границы земельного участка;
- ▨ - границы прилегающих территорий, в пределах которых не допускается розничная продажа алкогольной продукции.

Схема № 26
границ прилегающей территории общества с ограниченной
ответственностью "Плавательный бассейн "Водник"

Местоположение объекта: Архангельская область, г. Архангельск, проспект Троицкий, д. 122



Условные обозначения:

- границы земельного участка;
-  - границы прилегающих территорий, в пределах которых не допускается розничная продажа алкогольной продукции.