

# КАРТА-СХЕМА ГРАНИЦ ПРИЛЕГАЮЩИХ ТЕРРИТОРИЙ

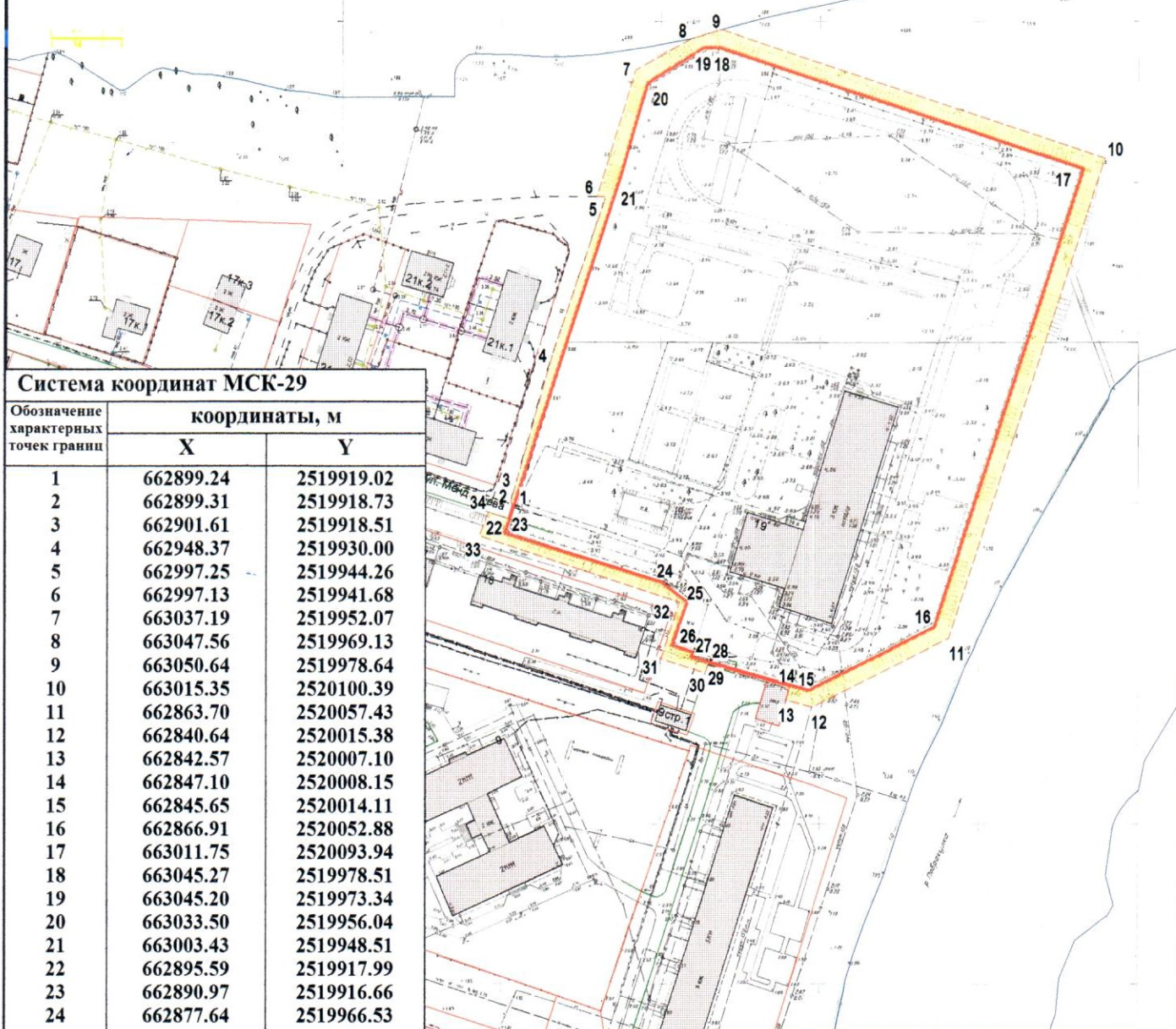
нежилого здания расположенного по адресу:  
Российская Федерация, Архангельская область,  
муниципальное образование "Город Архангельск",  
город Архангельск, улица Менделеева, дом 19  
(кадастровый номер объекта капитального  
строительства 29:22:012010:38)

**УТВЕРЖДЕНА**

Постановлением Администрации  
муниципального образования "Город Архангельск"

от " 03 " 04 2020 г. № 625



ка Повракулка



Система координат МСК-29

Обозначение характерных точек границ	координаты, м	
	X	Y
1	662899.24	2519919.02
2	662899.31	2519918.73
3	662901.61	2519918.51
4	662948.37	2519930.00
5	662997.25	2519944.26
6	662997.13	2519941.68
7	663037.19	2519952.07
8	663047.56	2519969.13
9	663050.64	2519978.64
10	663015.35	2520100.39
11	662863.70	2520057.43
12	662840.64	2520015.38
13	662842.57	2520007.10
14	662847.10	2520008.15
15	662845.65	2520014.11
16	662866.91	2520052.88
17	663011.75	2520093.94
18	663045.27	2519978.51
19	663045.20	2519973.34
20	663033.50	2519956.04
21	663003.43	2519948.51
22	662895.59	2519917.99
23	662890.97	2519916.66
24	662877.64	2519966.53
25	662871.75	2519974.80
26	662858.06	2519970.56
27	662856.41	2519977.12
28	662854.75	2519976.74
29	662853.38	2519982.37
30	662850.06	2519981.45
31	662853.99	2519967.36
32	662871.58	2519972.44
33	662889.93	2519908.89
34	662897.45	2519911.46

**УСЛОВНЫЕ ОБОЗНАЧЕНИЯ:**

-  изображение границ земельного участка по улице Менделеева, дом 19
-  изображение границ прилегающих территорий

Масштаб 1 : 2000