

# КАРТА-СХЕМА ГРАНИЦ ПРИЛЕГАЮЩИХ ТЕРРИТОРИЙ

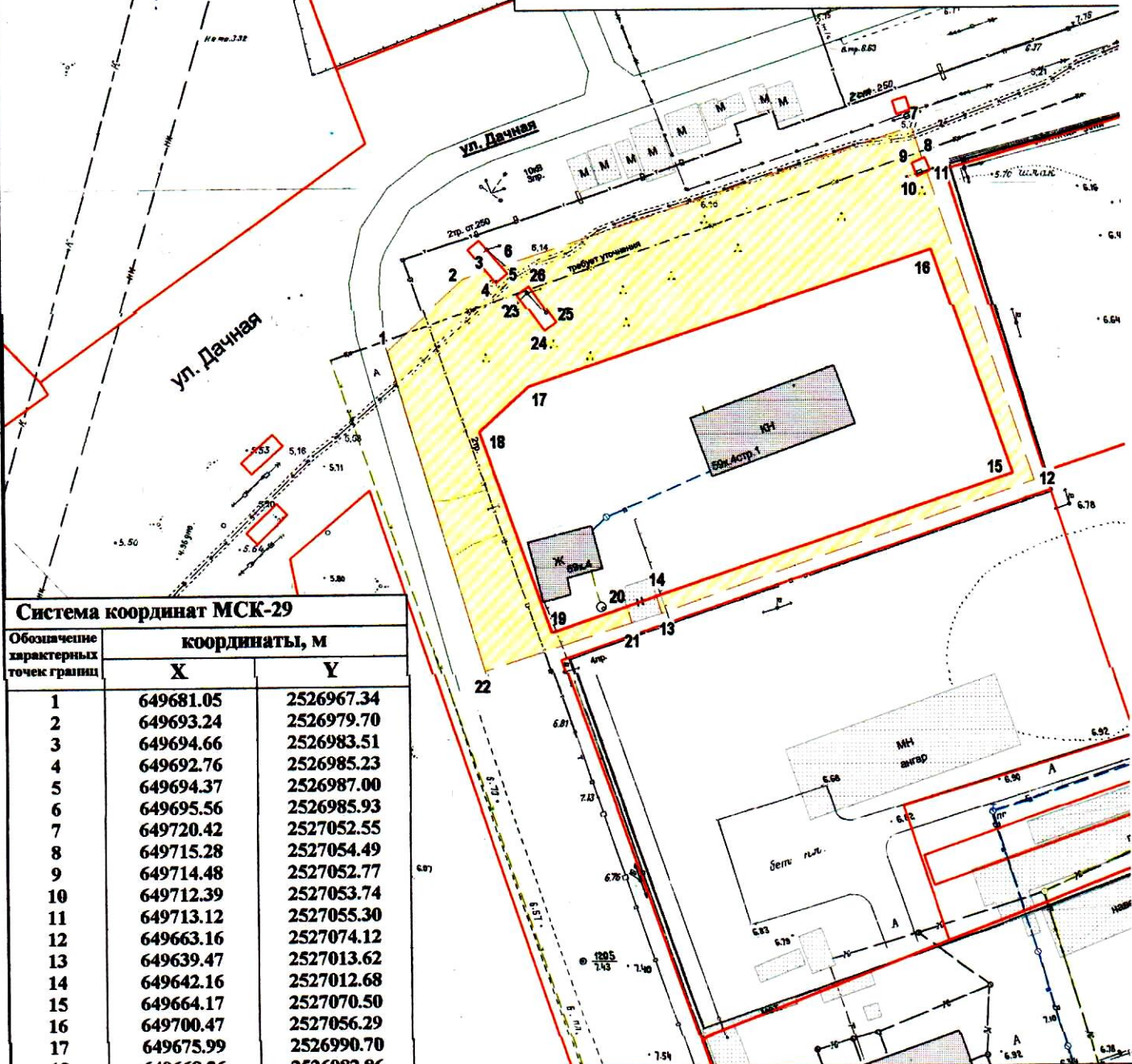
нежилого здания расположенного по адресу:  
Российская Федерация, Архангельская область,  
муниципальное образование "Город Архангельск",  
город Архангельск, улица Дачная, дом 59, корпус 4  
(кадастровый номер объекта капитального  
строительства 29:22:000000:3556)

**УТВЕРЖДЕНА**

Постановлением Администрации  
муниципального образования "Город Архангельск"

от "03" 07 2020 г. № 1112



C



## Система координат МСК-29

Обозначение характерных точек границ	координаты, м	
	X	Y
1	649681.05	2526967.34
2	649693.24	2526979.70
3	649694.66	2526983.51
4	649692.76	2526985.23
5	649694.37	2526987.00
6	649695.56	2526985.93
7	649720.42	2527052.55
8	649715.28	2527054.49
9	649714.48	2527052.77
10	649712.39	2527053.74
11	649713.12	2527055.30
12	649663.16	2527074.12
13	649639.47	2527013.62
14	649642.16	2527012.68
15	649664.17	2527070.50
16	649700.47	2527056.29
17	649675.99	2526990.70
18	649668.26	2526982.86
19	649635.70	2526995.72
20	649640.33	2527007.88
21	649637.78	2527008.78
22	649629.12	2526984.95
23	649690.92	2526988.68
24	649685.21	2526993.08
25	649686.68	2526994.98
26	649692.38	2526990.58

## УСЛОВНЫЕ ОБОЗНАЧЕНИЯ:

-  изображение границ земельного участка по  
улице Дачной, дом 59, корпус 4
-  изображение границ прилегающих территорий

Масштаб 1 : 1000