

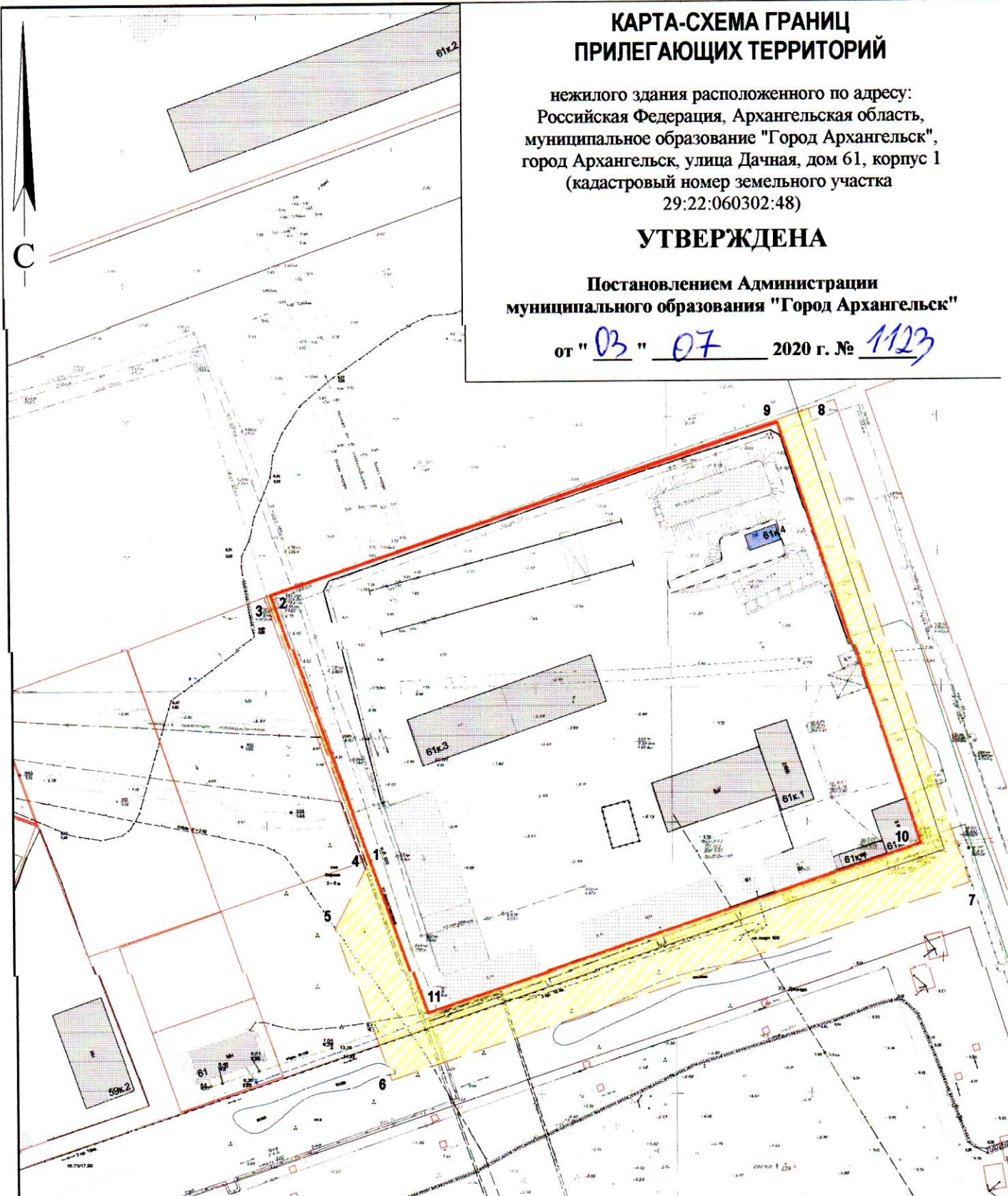
КАРТА-СХЕМА ГРАНИЦ ПРИЛЕГАЮЩИХ ТЕРРИТОРИЙ

нежилого здания расположенного по адресу:
Российская Федерация, Архангельская область,
муниципальное образование "Город Архангельск",
город Архангельск, улица Дачная, дом 61, корпус 1
(кадастровый номер земельного участка
29:22:060302:48)

УТВЕРЖДЕНА

Постановлением Администрации
муниципального образования "Город Архангельск"



от "03" 07 2020 г. № 1123



Система координат МСК-29

Обозначение характерных точек границы	координаты, м	
	X	Y
1	649905.99	2527256.64
2	650002.87	2527217.88
3	650002.37	2527216.57
4	649904.26	2527255.83
5	649880.34	2527244.57
6	649824.98	2527266.33
7	649904.59	2527479.01
8	650077.93	2527414.79
9	650073.50	2527403.18
10	649918.56	2527460.58
11	649850.21	2527278.96

УСЛОВНЫЕ ОБОЗНАЧЕНИЯ:

-  изображение границ земельного участка по улице Дачной, дом 61, корпус 1
-  изображение границ прилегающих территорий

Масштаб 1 : 2000