

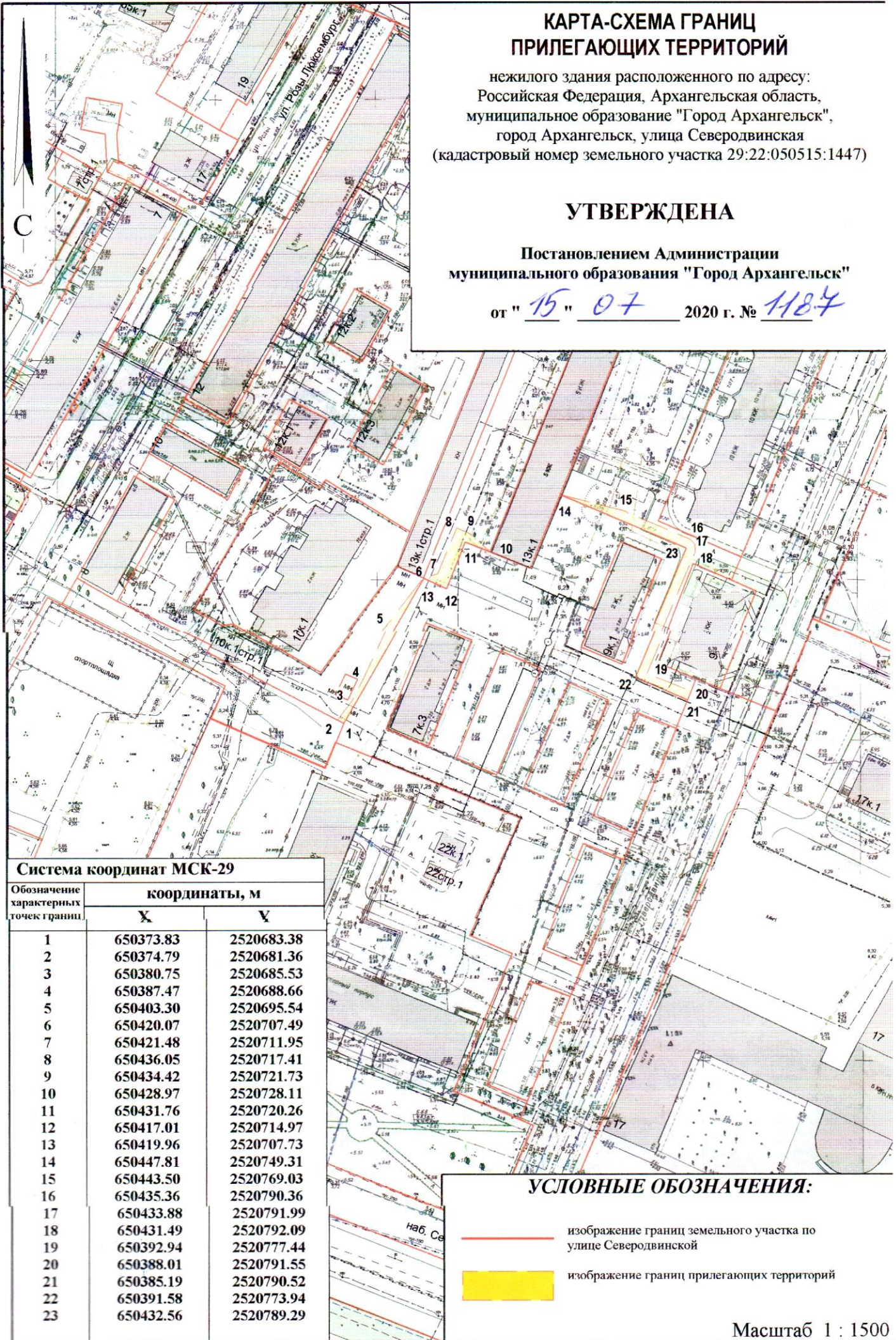
КАРТА-СХЕМА ГРАНИЦ ПРИЛЕГАЮЩИХ ТЕРРИТОРИЙ

нежилого здания расположенного по адресу:
Российская Федерация, Архангельская область,
муниципальное образование "Город Архангельск",
город Архангельск, улица Северодвинская
(кадастровый номер земельного участка 29:22:050515:1447)

УТВЕРЖДЕНА

Постановлением Администрации
муниципального образования "Город Архангельск"



от " 15 " 07 2020 г. № 1184



Система координат МСК-29

Обозначение характерных точек границ	координаты, м	
	X	Y
1	650373.83	2520683.38
2	650374.79	2520681.36
3	650380.75	2520685.53
4	650387.47	2520688.66
5	650403.30	2520695.54
6	650420.07	2520707.49
7	650421.48	2520711.95
8	650436.05	2520717.41
9	650434.42	2520721.73
10	650428.97	2520728.11
11	650431.76	2520720.26
12	650417.01	2520714.97
13	650419.96	2520707.73
14	650447.81	2520749.31
15	650443.50	2520769.03
16	650435.36	2520790.36
17	650433.88	2520791.99
18	650431.49	2520792.09
19	650392.94	2520777.44
20	650388.01	2520791.55
21	650385.19	2520790.52
22	650391.58	2520773.94
23	650432.56	2520789.29

УСЛОВНЫЕ ОБОЗНАЧЕНИЯ:

-  изображение границ земельного участка по улице Северодвинской
-  изображение границ прилегающих территорий

Масштаб 1 : 1500