

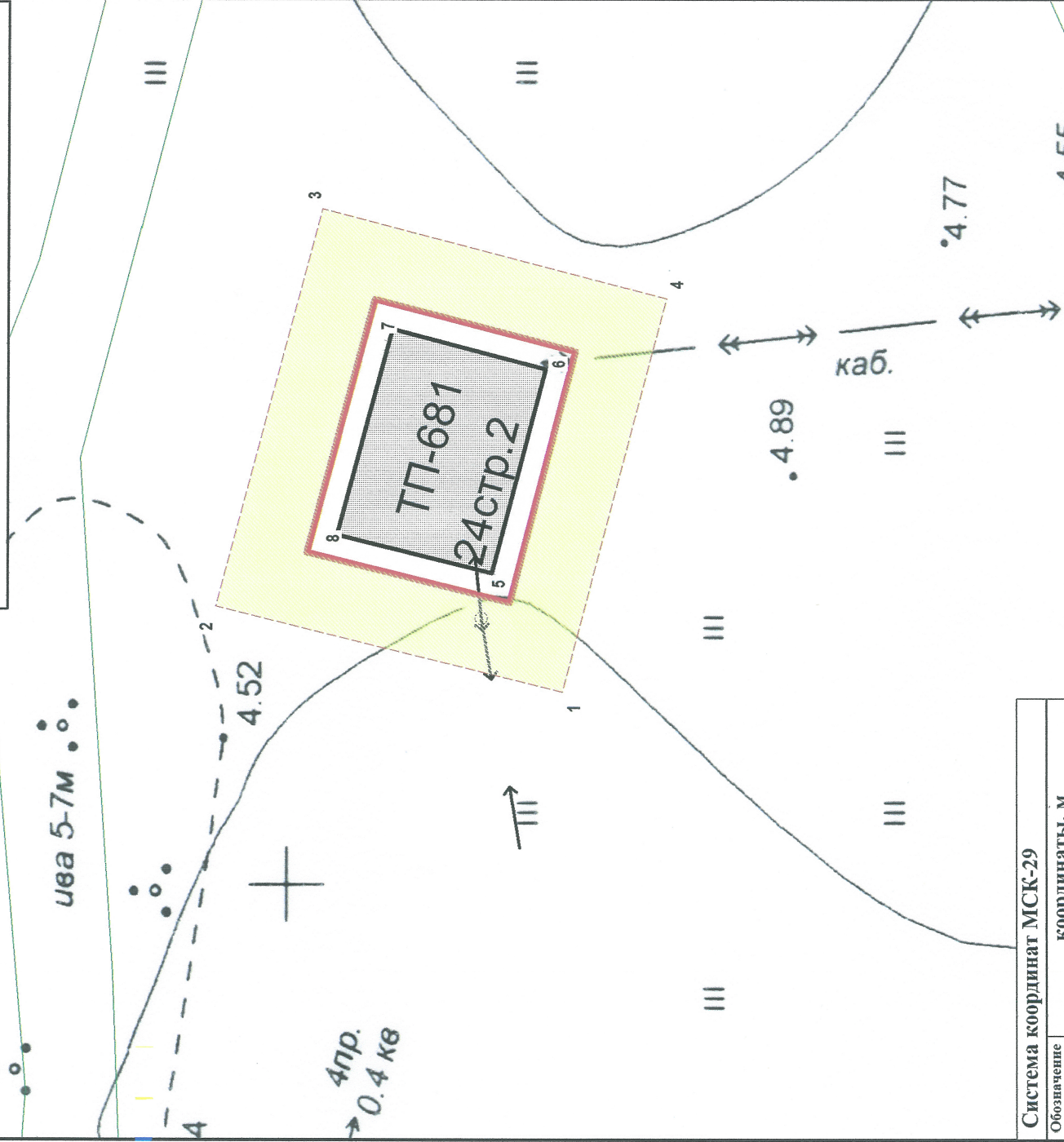
КАРТА-СХЕМА ГРАНИЦ ПРИЛЕГАЮЩИХ ТЕРРИТОРИЙ

нежилого здания расположенного по адресу:
Российская Федерация, Архангельская область,
муниципальное образование "Город Архангельск",
город Архангельск, улица Гаежная, дом 24, стр. 2
(кадастровый номер объекта капитального строительства
29:22:081302:9)

УТВЕРЖДЕНА

Постановлением Администрации
муниципального образования "Город Архангельск"



от "09" 09 2019 г. № 1347



Система координат МСК-29

Обозначение характерных точек границ	координаты, м	
	X	Y
1	643022.93	2531743.64
2	643037.06	2531746.59
3	643033.37	2531762.85
4	643019.34	2531759.74
5	643025.21	2531747.18
6	643022.92	2531757.46
7	643031.11	2531759.28
8	643033.46	2531748.90

УСЛОВНЫЕ ОБОЗНАЧЕНИЯ:

-  изображение границ земельного участка по ул. Гаежная, дом 24, стр. 2
-  изображение границ прилегающих территорий