

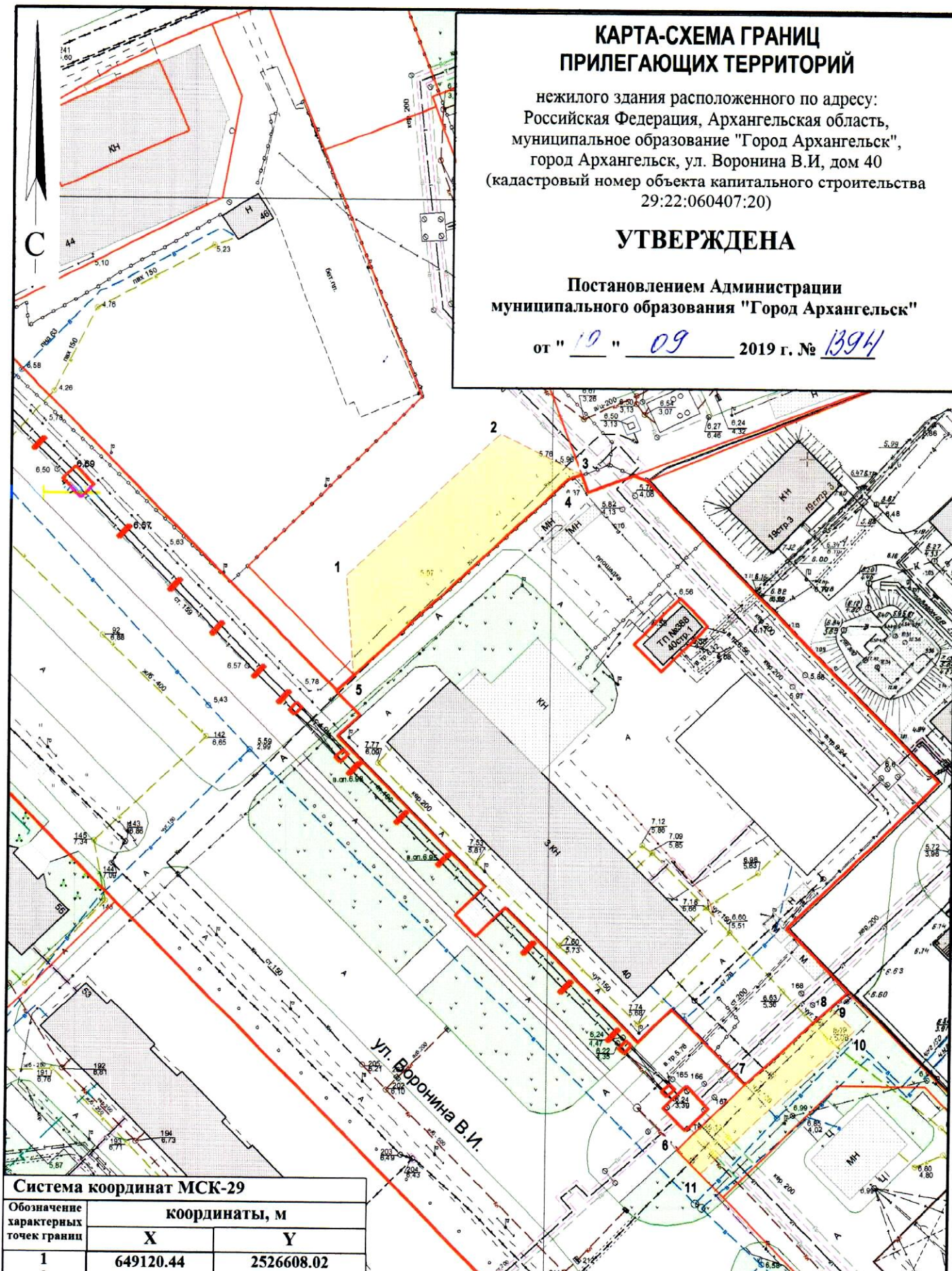
КАРТА-СХЕМА ГРАНИЦ ПРИЛЕГАЮЩИХ ТЕРРИТОРИЙ

нежилого здания расположенного по адресу:
Российская Федерация, Архангельская область,
муниципальное образование "Город Архангельск",
город Архангельск, ул. Воронина В.И., дом 40
(кадастровый номер объекта капитального строительства
29:22:060407:20)

УТВЕРЖДЕНА

Постановлением Администрации
муниципального образования "Город Архангельск"



от " 10 " 09 2019 г. № 1394



Система координат МСК-29

Обозначение характерных точек границ	координаты, м	
	X	Y
1	649120.44	2526608.02
2	649149.46	2526636.96
3	649142.13	2526653.12
4	649141.14	2526650.56
5	649101.11	2526610.30
6	649010.23	2526678.21
7	649023.59	2526690.94
8	649039.67	2526707.01
9	649039.30	2526707.40
10	649035.21	2526711.81
11	649005.82	2526682.99

УСЛОВНЫЕ ОБОЗНАЧЕНИЯ:

-  изображение границ земельного участка по ул. Воронина В.И., дом 40
-  изображение границ прилегающих территорий

Масштаб 1 : 1000