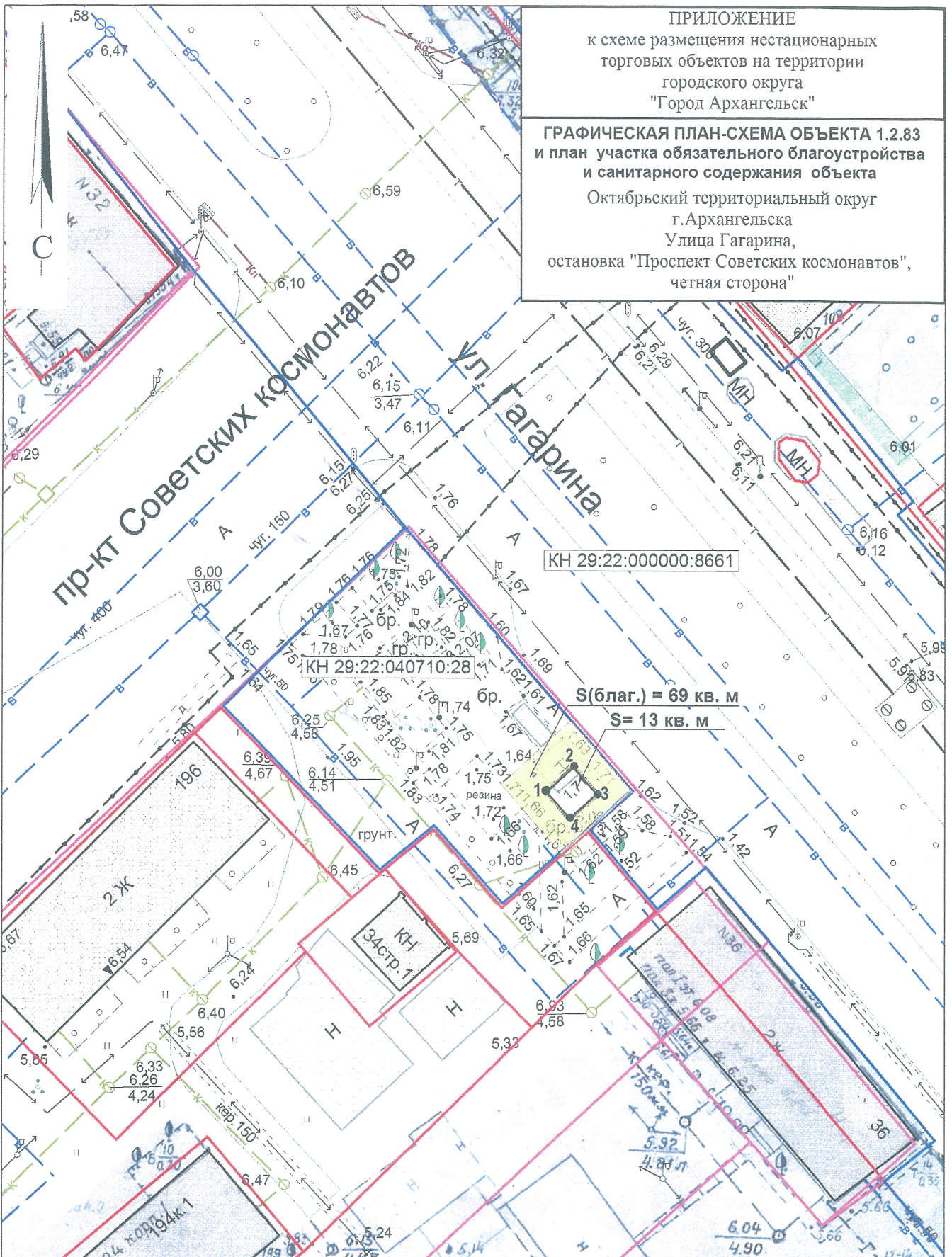


ПРИЛОЖЕНИЕ  
к схеме размещения нестационарных  
торговых объектов на территории  
городского округа  
"Город Архангельск"

**ГРАФИЧЕСКАЯ ПЛАН-СХЕМА ОБЪЕКТА 1.2.83  
и план участка обязательного благоустройства  
и санитарного содержания объекта**

Октябрьский территориальный округ  
г. Архангельска  
Улица Гагарина,  
остановка "Проспект Советских космонавтов",  
четная сторона"





Площадь нестационарного торгового объекта 13 кв.м.

система координат МСК 29

Обозначение характерных точек границ	координаты, м	
	X	Y
1	653597.08	2520682.78
2	653599.69	2520685.42
3	653597.07	2520687.88
4	653594.52	2520685.21

**УСЛОВНЫЕ ОБОЗНАЧЕНИЯ:**

-  граница места расположения нестационарного торгового объекта
-  обозначение характерной точки границы
-  границы учтенных земельных участков
-  границы участка обязательного благоустройства и санитарного содержания

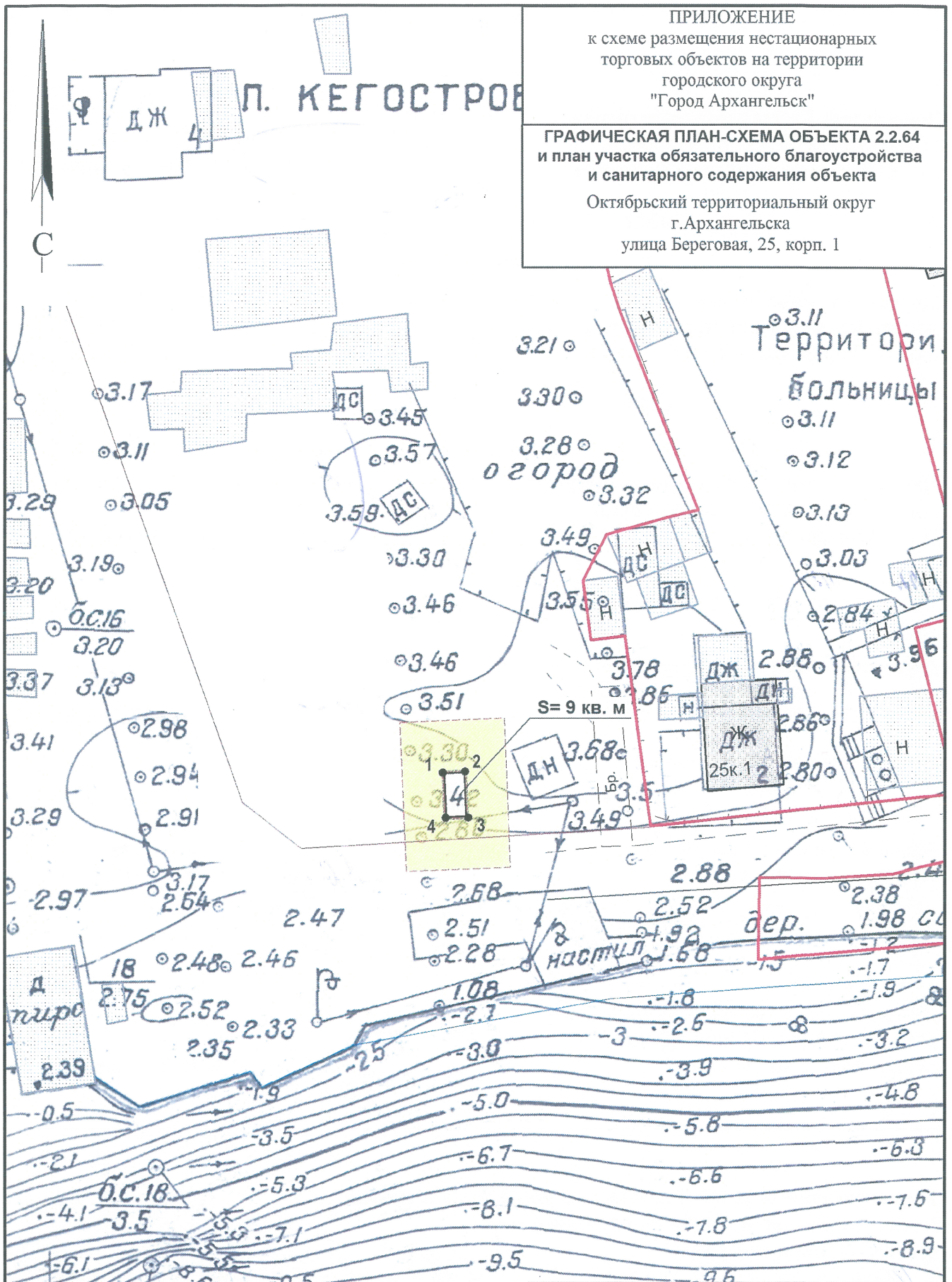
М 1:500

ПРИЛОЖЕНИЕ

к схеме размещения нестационарных торговых объектов на территории городского округа "Город Архангельск"

ГРАФИЧЕСКАЯ ПЛАН-СХЕМА ОБЪЕКТА 2.2.64 и план участка обязательного благоустройства и санитарного содержания объекта

Октябрьский территориальный округ г. Архангельска  
улица Береговая, 25, корп. 1



Площадь нестационарного торгового объекта 9 кв.м

система координат МСК 29

Обозначение характерных точек границ	координаты, м	
	X	Y
1	650433.96	2515826.27
2	650434.12	2515828.36
3	650429.74	2515828.70
4	650429.57	2515826.61

**УСЛОВНЫЕ ОБОЗНАЧЕНИЯ:**

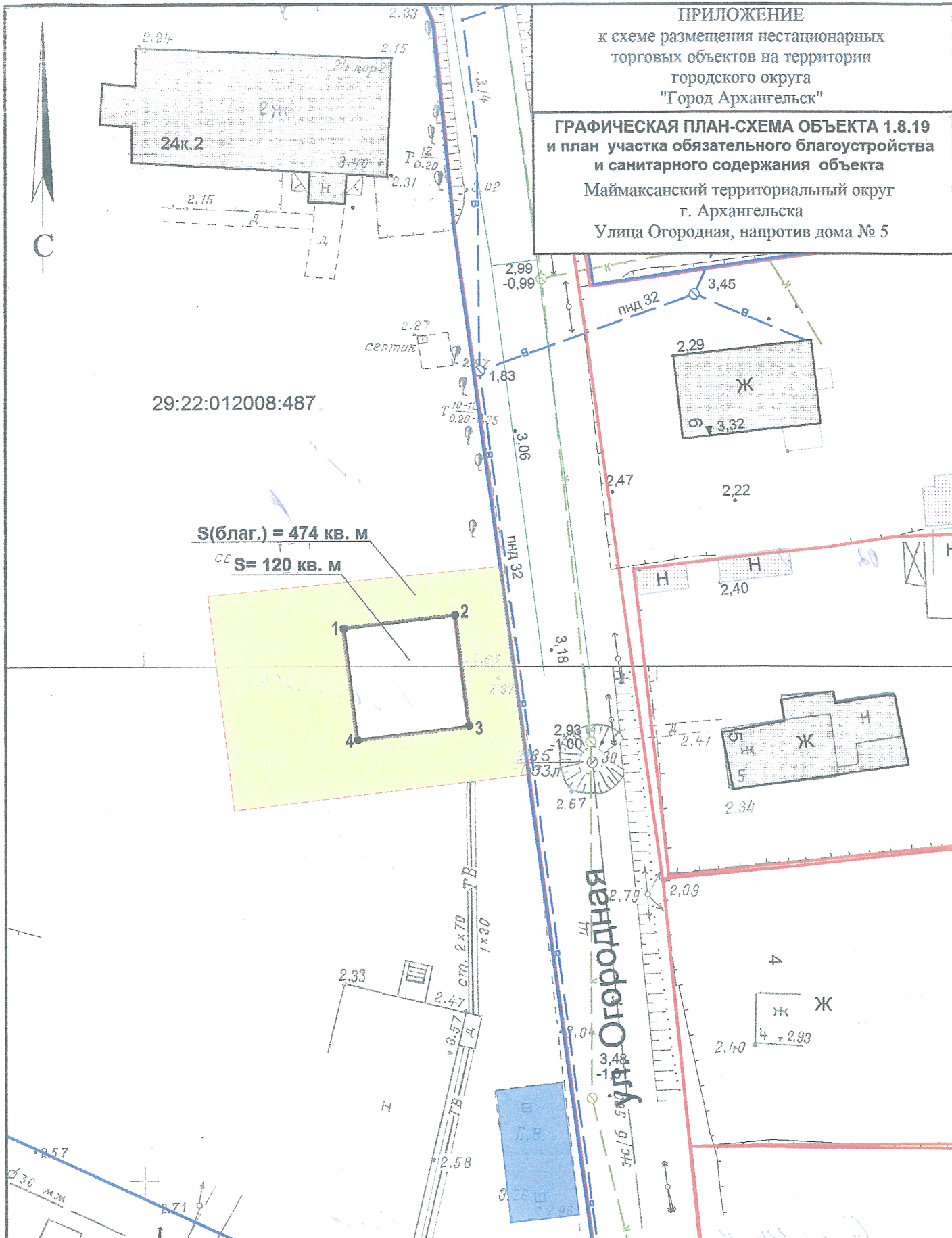
- граница места расположения нестационарного торгового объекта
- 1 обозначение характерной точки границы
- границы учтенных земельных участков
- границы участка обязательного благоустройства и санитарного содержания

М 1:500

**ПРИЛОЖЕНИЕ**

к схеме размещения нестационарных торговых объектов на территории городского округа "Город Архангельск"

**ГРАФИЧЕСКАЯ ПЛАН-СХЕМА ОБЪЕКТА 1.8.19**  
и план участка обязательного благоустройства и санитарного содержания объекта  
Маймаксанский территориальный округ  
г. Архангельска  
Улица Огородная, напротив дома № 5



29:22:012008:487

S(благ.) = 474 кв. м  
S = 120 кв. м

Площадь нестационарного торгового объекта 121 кв.м.

система координат МСК 29

Обозначение характерных точек границ	координаты, м	
	X	Y
1	663706.43	2519954.06
2	663708.18	2519964.92
3	663697.32	2519966.67
4	663695.59	2519955.81

**УСЛОВНЫЕ ОБОЗНАЧЕНИЯ:**

- граница места расположения нестационарного торгового объекта
- 1 обозначение характерной точки границы
- границы учтенных земельных участков
- границы участка обязательного благоустройства и санитарного содержания