

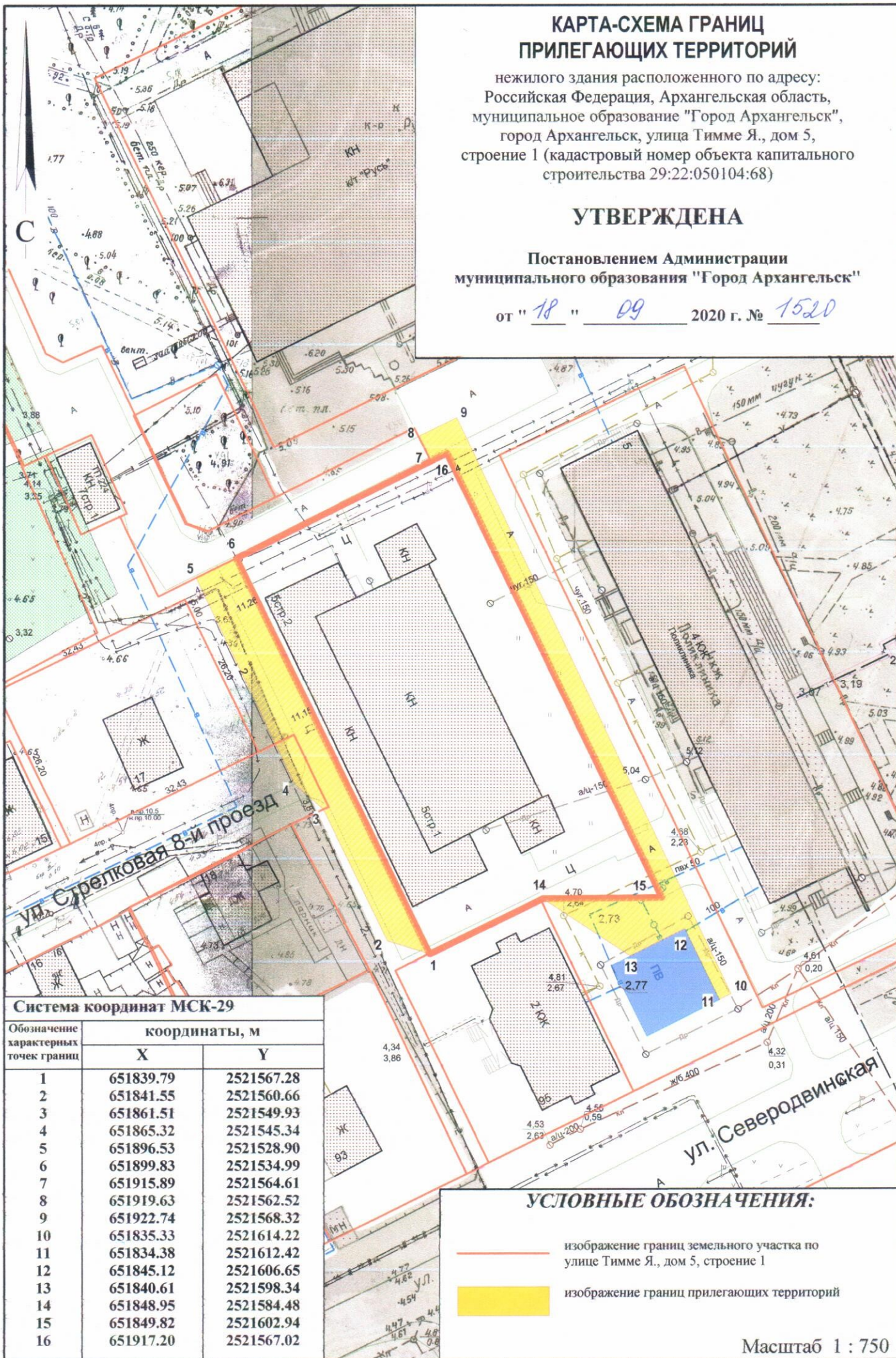
# КАРТА-СХЕМА ГРАНИЦ ПРИЛЕГАЮЩИХ ТЕРРИТОРИЙ

нежилого здания расположенного по адресу:  
Российская Федерация, Архангельская область,  
муниципальное образование "Город Архангельск",  
город Архангельск, улица Тимме Я., дом 5,  
строение 1 (кадастровый номер объекта капитального  
строительства 29:22:050104:68)

**УТВЕРЖДЕНА**

Постановлением Администрации  
муниципального образования "Город Архангельск"



от " 18 " 09 2020 г. № 1520



### Система координат МСК-29

Обозначение характерных точек границ	координаты, м	
	X	Y
1	651839.79	2521567.28
2	651841.55	2521560.66
3	651861.51	2521549.93
4	651865.32	2521545.34
5	651896.53	2521528.90
6	651899.83	2521534.99
7	651915.89	2521564.61
8	651919.63	2521562.52
9	651922.74	2521568.32
10	651835.33	2521614.22
11	651834.38	2521612.42
12	651845.12	2521606.65
13	651840.61	2521598.34
14	651848.95	2521584.48
15	651849.82	2521602.94
16	651917.20	2521567.02

### УСЛОВНЫЕ ОБОЗНАЧЕНИЯ:

-  изображение границ земельного участка по улице Тимме Я., дом 5, строение 1
-  изображение границ прилегающих территорий

Масштаб 1 : 750