

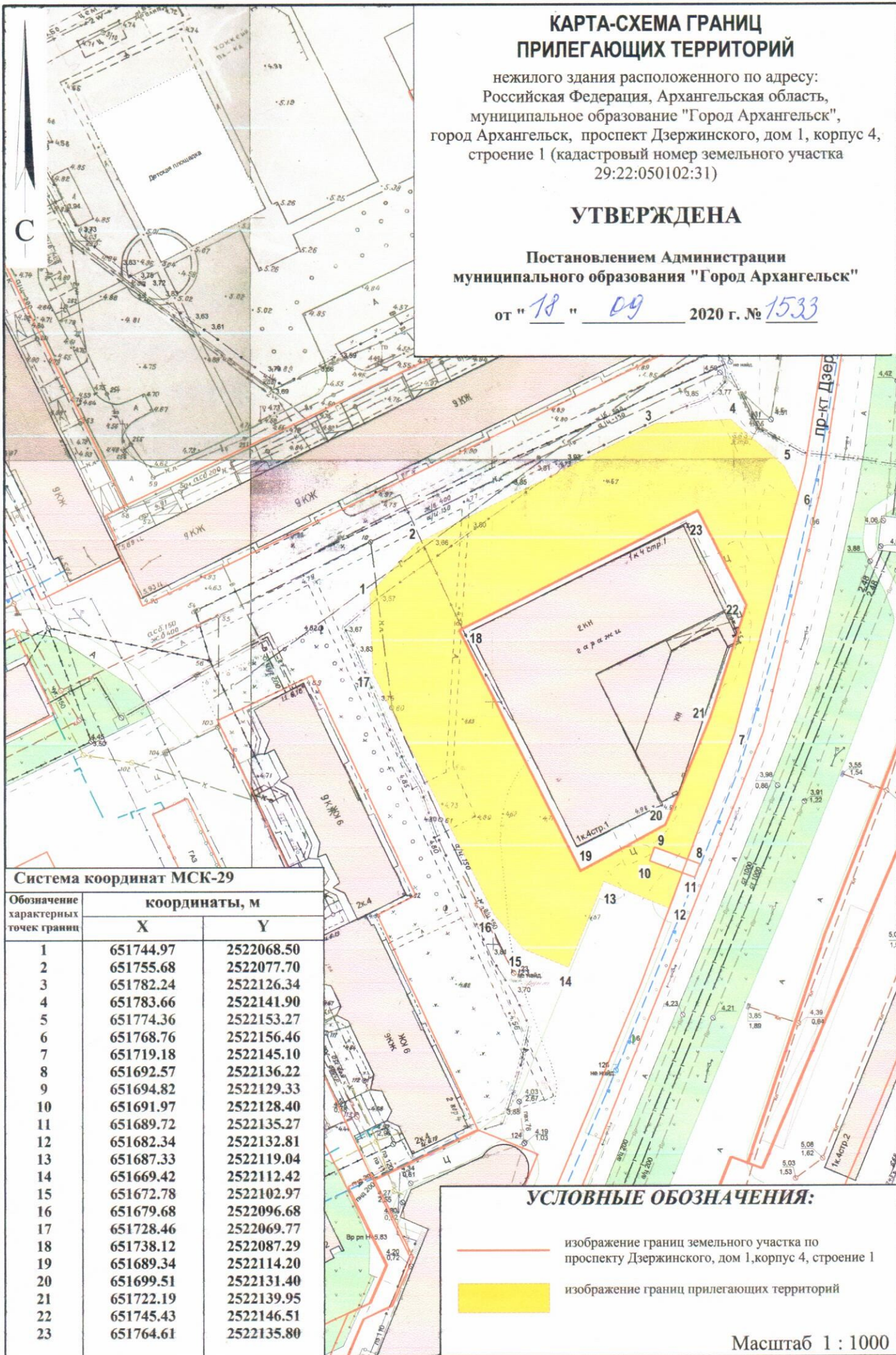
КАРТА-СХЕМА ГРАНИЦ ПРИЛЕГАЮЩИХ ТЕРРИТОРИЙ

нежилого здания расположенного по адресу:
Российская Федерация, Архангельская область,
муниципальное образование "Город Архангельск",
город Архангельск, проспект Дзержинского, дом 1, корпус 4,
строение 1 (кадастровый номер земельного участка
29:22:050102:31)

УТВЕРЖДЕНА

Постановлением Администрации
муниципального образования "Город Архангельск"



от "18" "09" 2020 г. № 1533



Система координат МСК-29

Обозначение характерных точек границы	координаты, м	
	X	Y
1	651744.97	2522068.50
2	651755.68	2522077.70
3	651782.24	2522126.34
4	651783.66	2522141.90
5	651774.36	2522153.27
6	651768.76	2522156.46
7	651719.18	2522145.10
8	651692.57	2522136.22
9	651694.82	2522129.33
10	651691.97	2522128.40
11	651689.72	2522135.27
12	651682.34	2522132.81
13	651687.33	2522119.04
14	651669.42	2522112.42
15	651672.78	2522102.97
16	651679.68	2522096.68
17	651728.46	2522069.77
18	651738.12	2522087.29
19	651689.34	2522114.20
20	651699.51	2522131.40
21	651722.19	2522139.95
22	651745.43	2522146.51
23	651764.61	2522135.80

УСЛОВНЫЕ ОБОЗНАЧЕНИЯ:

-  изображение границ земельного участка по проспекту Дзержинского, дом 1, корпус 4, строение 1
-  изображение границ прилегающих территорий

Масштаб 1 : 1000