

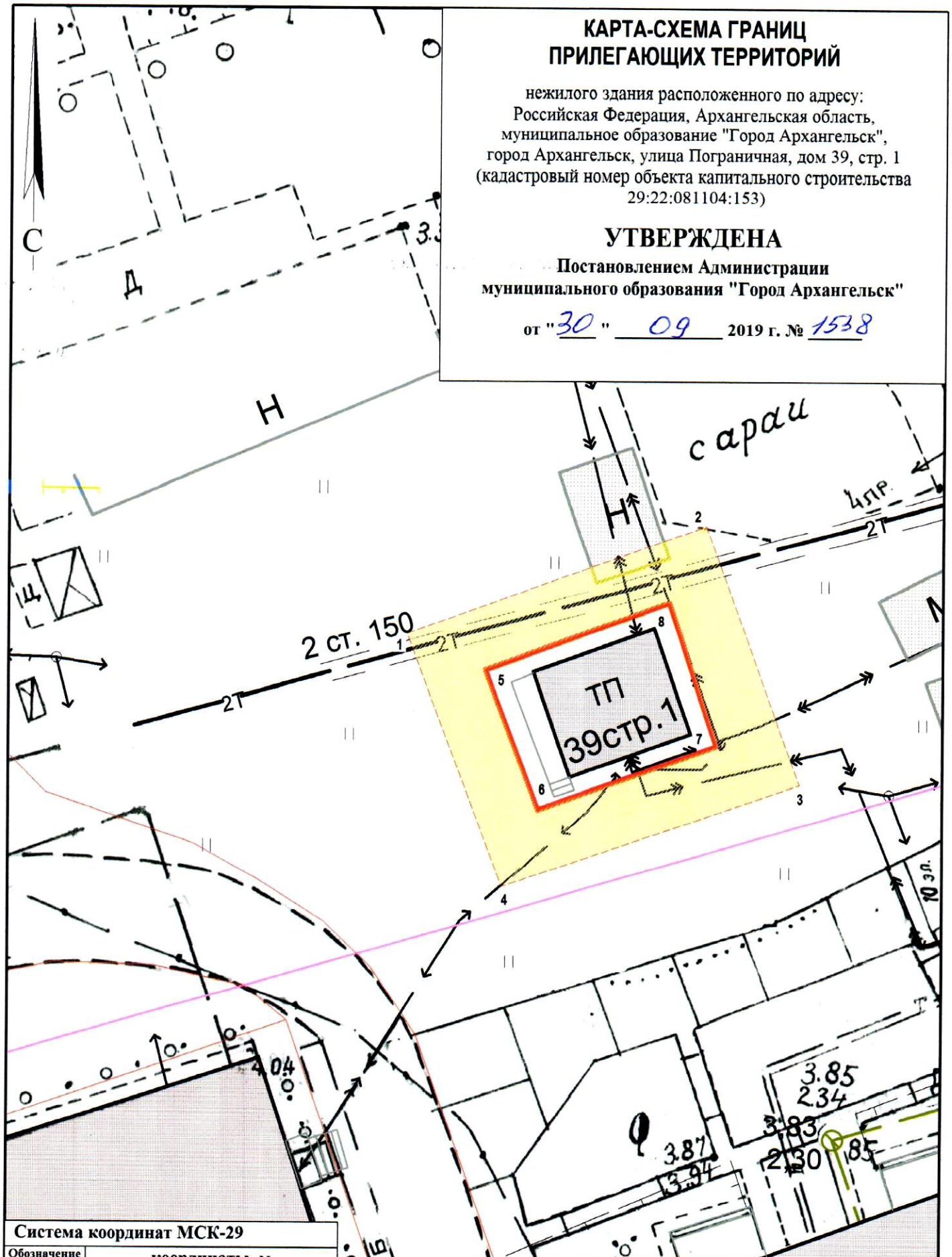
# КАРТА-СХЕМА ГРАНИЦ ПРИЛЕГАЮЩИХ ТЕРРИТОРИЙ

нежилого здания расположенного по адресу:  
Российская Федерация, Архангельская область,  
муниципальное образование "Город Архангельск",  
город Архангельск, улица Пограничная, дом 39, стр. 1  
(кадастровый номер объекта капитального строительства  
29:22:081104:153)

## УТВЕРЖДЕНА

Постановлением Администрации  
муниципального образования "Город Архангельск"



от "30" 09 2019 г. № 1538



### Система координат МСК-29

Обозначение характерных точек границ	координаты, м	
	X	Y
1	642328.39	2525247.08
2	642334.35	2525261.64
3	642321.65	2525266.81
4	642316.06	2525252.28
5	642326.76	2525251.02
6	642319.91	2525253.92
7	642323.42	2525262.60
8	642330.43	2525259.99

### УСЛОВНЫЕ ОБОЗНАЧЕНИЯ:

-  изображение границ земельного участка по ул. Пограничная, дом 39, стр. 1
-  изображение границ прилегающих территорий

Масштаб 1 : 250