

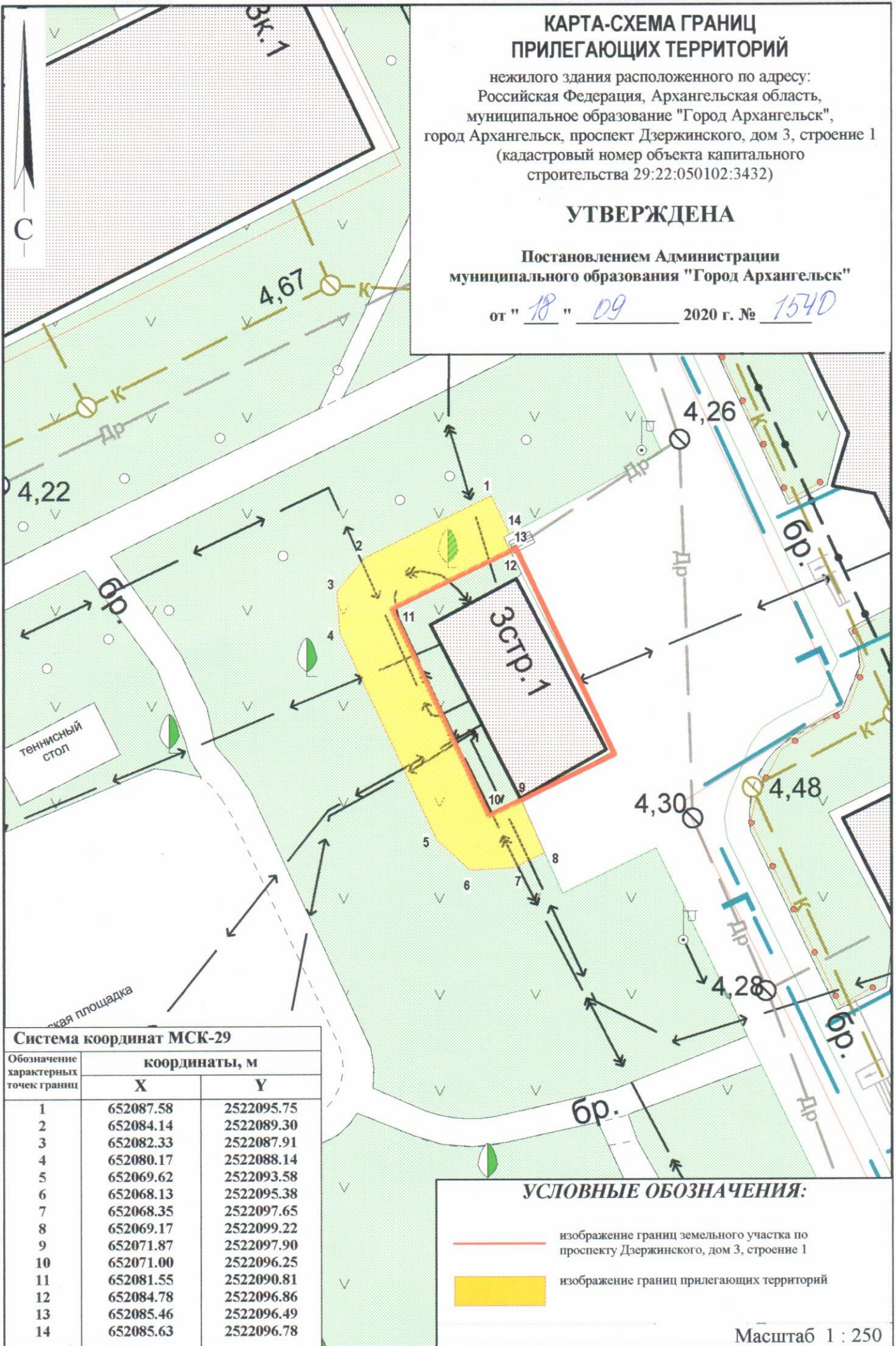
КАРТА-СХЕМА ГРАНИЦ ПРИЛЕГАЮЩИХ ТЕРРИТОРИЙ

нежилого здания расположенного по адресу:
Российская Федерация, Архангельская область,
муниципальное образование "Город Архангельск",
город Архангельск, проспект Дзержинского, дом 3, строение 1
(кадастровый номер объекта капитального
строительства 29:22:050102:3432)

УТВЕРЖДЕНА

Постановлением Администрации
муниципального образования "Город Архангельск"



от " 18 " 09 2020 г. № 1540



Система координат МСК-29

Обозначение характерных точек границ	координаты, м	
	X	Y
1	652087.58	2522095.75
2	652084.14	2522089.30
3	652082.33	2522087.91
4	652080.17	2522088.14
5	652069.62	2522093.58
6	652068.13	2522095.38
7	652068.35	2522097.65
8	652069.17	2522099.22
9	652071.87	2522097.90
10	652071.00	2522096.25
11	652081.55	2522090.81
12	652084.78	2522096.86
13	652085.46	2522096.49
14	652085.63	2522096.78

УСЛОВНЫЕ ОБОЗНАЧЕНИЯ:

-  изображение границ земельного участка по проспекту Дзержинского, дом 3, строение 1
-  изображение границ прилегающих территорий

Масштаб 1 : 250