

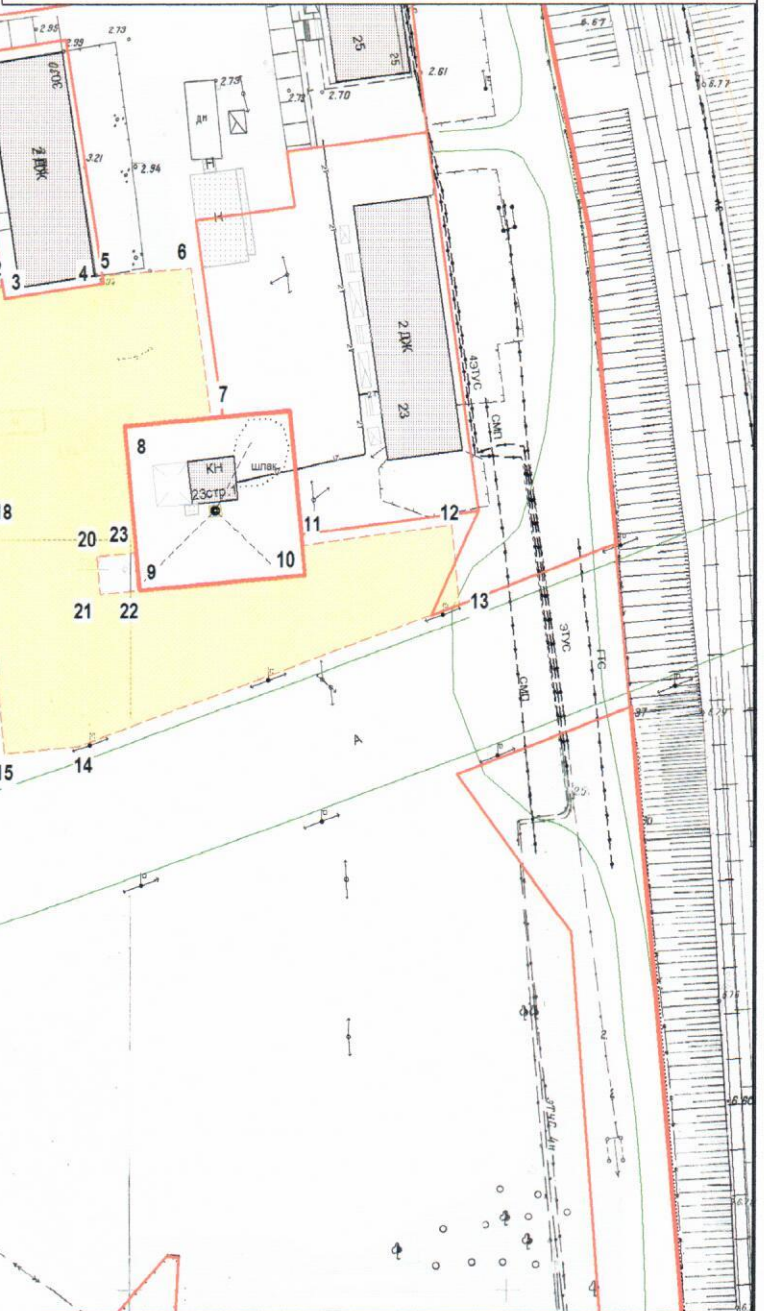
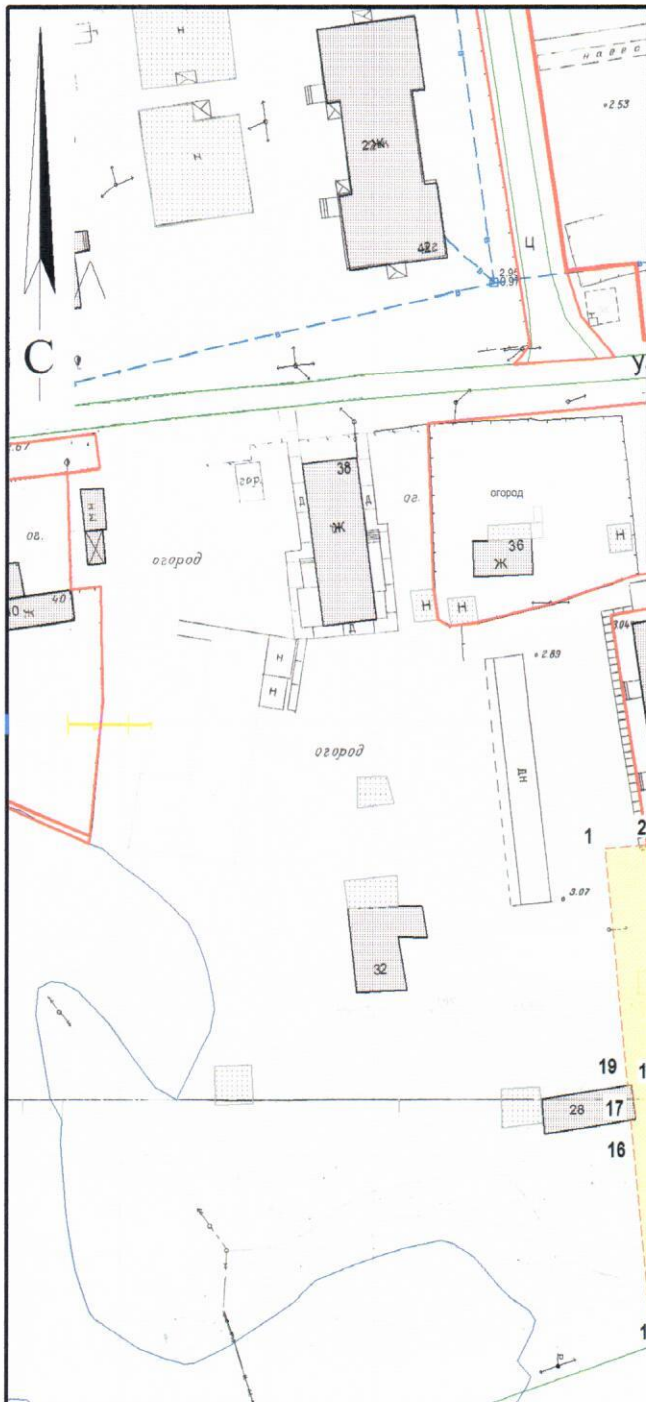
КАРТА-СХЕМА ГРАНИЦ ПРИЛЕГАЮЩИХ ТЕРРИТОРИЙ

нежилого здания расположенного по адресу:
Российская Федерация, Архангельская область,
муниципальное образование "Город Архангельск",
город Архангельск, улица Кочуринская, дом 23, стр. 1
(кадастровый номер объекта капитального строительства
29:22:081002:58)

УТВЕРЖДЕНА



Постановлением Администрации
муниципального образования "Город Архангельск"

от "30" 09 2019 г. № 1542



| Система координат МСК-29 | | |
|--------------------------------------------|---------------|------------|
| Обозначение характерных точек границ | координаты, м | |
| | X | Y |
| 1 | 646095.42 | 2523237.85 |
| 2 | 646096.15 | 2523243.47 |
| 3 | 646094.48 | 2523243.81 |
| 4 | 646096.93 | 2523256.89 |
| 5 | 646097.87 | 2523256.70 |
| 6 | 646099.39 | 2523268.39 |
| 7 | 646079.67 | 2523271.88 |
| 8 | 646078.17 | 2523260.35 |
| 9 | 646056.36 | 2523263.27 |
| 10 | 646059.19 | 2523285.10 |
| 11 | 646063.09 | 2523284.57 |
| 12 | 646066.56 | 2523304.29 |
| 13 | 646056.06 | 2523305.70 |
| 14 | 646035.23 | 2523255.81 |
| 15 | 646033.97 | 2523246.10 |
| 16 | 646059.45 | 2523242.68 |
| 17 | 646059.72 | 2523243.40 |
| 18 | 646064.19 | 2523242.63 |
| 19 | 646064.08 | 2523242.06 |
| 20 | 646060.66 | 2523257.38 |
| 21 | 646055.70 | 2523258.05 |
| 22 | 646056.37 | 2523263.00 |
| 23 | 646061.32 | 2523262.34 |

УСЛОВНЫЕ ОБОЗНАЧЕНИЯ:

-  изображение границ земельного участка по ул. Кочуринская, дом 23, стр. 1
-  изображение границ прилегающих территорий

Масштаб 1 : 1000