

# КАРТА-ПЛАН ТЕРРИТОРИИ

## Пояснительная записка

**1. Сведения о территории выполнения комплексных кадастровых работ:** 29:22:012306, Архангельская область, городской округ город Архангельск, город Архангельск, ул. Колхозная – ул. Проезжая – ул. Портовая.

(наименование субъекта Российской Федерации, муниципального образования, населенного пункта, уникальные учетные номера кадастровых кварталов, иные сведения, позволяющие определить местоположение территории, на которой выполняются комплексные кадастровые работы, например, наименование садоводческого или огороднического некоммерческого товарищества, гаражного кооператива, элемента планировочной структуры)

**2. Основания выполнения комплексных кадастровых работ:**

Наименование, дата и номер документа, на основании которого выполняются комплексные кадастровые работы: Муниципальный контракт, "10" апреля 2024 г. , 30

**3. Дата подготовки карты-плана территории:** "21" октября 2024 г.

**4. Сведения о заказчике(ах) комплексных кадастровых работ:**

В отношении юридического лица, органа местного самоуправления муниципального района, муниципального округа или городского округа либо уполномоченного исполнительного органа государственной власти субъекта Российской Федерации:

полное или сокращенное (в случае, если имеется) наименование: Департамент муниципального имущества Администрации городского округа «Город Архангельск»

основной государственный регистрационный номер: 1022900545249

идентификационный номер налогоплательщика: 2901078408

В отношении физического лица или представителя физических или юридических лиц:

фамилия, имя, отчество (последнее - при наличии): -

страховой номер индивидуального лицевого счета в системе обязательного пенсионного страхования Российской Федерации (СНИЛС): -

Наименование и реквизиты документа, подтверждающие полномочия представителя заказчика(ов) комплексных кадастровых работ: -

Адрес электронной почты (для направления уведомления о результатах внесения сведений в Единый государственный реестр недвижимости): -

**5. Сведения об исполнителе комплексных кадастровых работ:**

Полное или сокращенное (в случае, если имеется) наименование и адрес юридического лица, с которым заключен государственный или муниципальный контракт либо договор подряда на выполнение комплексных кадастровых работ: -

Фамилия, имя, отчество кадастрового инженера (последнее - при наличии): Чурбанов Андрей Игоревич и основной государственный регистрационный номер кадастрового инженера индивидуального предпринимателя (ОГРНИП): 311293214400059

Страховой номер индивидуального лицевого счета в системе обязательного пенсионного страхования Российской Федерации (СНИЛС) кадастрового инженера: 123-159-035 23

Уникальный реестровый номер кадастрового инженера в реестре саморегулируемой организации кадастровых инженеров и дата внесения сведений о физическом лице в такой реестр: 2427, 2024-04-05

Полное или (в случае, если имеется) сокращенное наименование саморегулируемой организации кадастровых инженеров, членом которой является кадастровый инженер: Ассоциация "Гильдия кадастровых инженеров"

Контактный телефон: +79115620685

Почтовый адрес и адрес электронной почты, по которым осуществляется связь с кадастровым инженером: Приморский район, деревня Пустошь, 51, 2 churbanov.andrey@yandex.ru

**6. Перечень документов, использованных при подготовке карты-плана территории**

| №<br>п/п | Реквизиты документа         |            |                        |   |   |
|----------|-----------------------------|------------|------------------------|---|---|
|          | Вид                         | Дата       | Номер                  | Наименование  | Иные сведения   |
| 1        | 2                           | 3          | 4                      | 5   | 6   |
| 1        | Кадастровый план территории | 29.03.2024 | КУВИ-001/2024-88771003 | Кадастровый план территории   | -   |
| 2        | ПРОЧИЕ                      | 22.06.2017 | 03-33/11134            | Письмо о предоставлении информации  | -   |
| 3        | ПРОЧИЕ                      | 01.01.1980 | б/н                    | Планшеты 1:500 на жесткой основе  | масштаб: 1:500<br>создан: 01.01.1980,<br>обновлен: 15.06.2020   |
| 4        | ПРОЧИЕ                      | 29.09.2020 | 68-п                   | Правила землепользования и застройки муниципального образования Город Архангельск | масштаб: Официальный сайт ПЗЗ:<br><a href="https://www.arhcity.ru/?page=1375/1">https://www.arhcity.ru/?page=1375/1</a><br>создан: 29.09.2020 |
| 5        | ПРОЧИЕ                      | 08.02.2024 | 170                    | Постановление Главы городского округа "Город Архангельск"                         | -   |
| 6        | ПРОЧИЕ                      | 08.02.2024 | 170                    | Проект межевания территории   | -   |
| 7        | ПРОЧИЕ                      | 12.04.2024 | FV-240412-1108188      | Выписка из государственного адресного реестра об адресе объекта адресации         | -   |
| 8        | ПРОЧИЕ                      | 12.04.2024 | FV-240412-1108196      | Выписка из государственного адресного реестра об адресе объекта адресации         | -   |
| 9        | ПРОЧИЕ                      | 12.04.2024 | FV-240412-1108200      | Выписка из государственного адресного реестра об адресе объекта адресации         | -   |
| 10       | ПРОЧИЕ                      | 12.04.2024 | FV-240412-1108208      | Выписка из государственного адресного реестра об адресе объекта адресации         | -   |
| 11       | ПРОЧИЕ                      | 12.04.2024 | FV-240412-1108218      | Выписка из государственного адресного реестра об адресе объекта адресации         | -   |
| 12       | ПРОЧИЕ                      | 12.04.2024 | FV-240412-1108222      | Выписка из государственного адресного реестра об адресе объекта адресации         | -   |
| 13       | ПРОЧИЕ                      | 12.04.2024 | FV-240412-1108228      | Выписка из государственного адресного реестра об адресе объекта адресации         | -   |
| 14       | ПРОЧИЕ                      | 12.04.2024 | FV-240412-1108232      | Выписка из государственного адресного реестра об адресе объекта адресации         | -   |
| 15       | ПРОЧИЕ                      | 12.04.2024 | FV-240412-1108246      | Выписка из государственного адресного реестра об адресе объекта адресации         | -   |
| 16       | ПРОЧИЕ                      | 12.04.2024 | FV-240412-1108252      | Выписка из государственного адресного реестра об адресе объекта адресации         | -   |
| 17       | ПРОЧИЕ                      | 12.04.2024 | FV-240412-1108254      | Выписка из государственного адресного реестра об адресе объекта адресации         | -   |
| 18       | ПРОЧИЕ                      | 12.04.2024 | FV-240412-1108260      | Выписка из государственного адресного реестра об адресе объекта адресации         | -   |
| 19       | ПРОЧИЕ                      | 12.04.2024 | FV-240412-1108266      | Выписка из государственного адресного реестра об адресе объекта адресации         | -   |
| 20       | ПРОЧИЕ                      | 12.04.2024 | FV-240412-1108270      | Выписка из государственного адресного реестра об адресе объекта адресации         | -   |
| 21       | ПРОЧИЕ                      | 12.04.2024 | FV-240412-1108274      | Выписка из государственного адресного реестра об адресе объекта адресации         | -   |
| 22       | ПРОЧИЕ                      | 12.04.2024 | FV-240412-1108286      | Выписка из государственного адресного реестра об адресе объекта адресации         | -   |
| 23       | ПРОЧИЕ                      | 12.04.2024 | FV-240412-1108292      | Выписка из государственного адресного реестра об адресе объекта адресации         | -   |
| 24       | ПРОЧИЕ                      | 12.04.2024 | FV-240412-1108298      | Выписка из государственного адресного реестра об адресе объекта адресации         | -   |
| 25       | ПРОЧИЕ                      | 12.04.2024 | FV-240412-1108304      | Выписка из государственного адресного реестра об адресе объекта адресации         | -   |

| <b>6. Перечень документов, использованных при подготовке карты-плана территории</b>   |                            |             |                   |   |                      |
|---|----------------------------|-------------|-------------------|---|----------------------|
| <b>№ п/п</b>  | <b>Реквизиты документа</b> |             |                   |   |                      |
|   | <b>Вид</b>                 | <b>Дата</b> | <b>Номер</b>      | <b>Наименование</b>   | <b>Иные сведения</b> |
| <b>1</b>  | <b>2</b>                   | <b>3</b>    | <b>4</b>          | <b>5</b>  | <b>6</b>             |
| 26  | ПРОЧИЕ                     | 12.04.2024  | FV-240412-1108308 | Выписка из государственного адресного реестра об адресе объекта адресации | -                    |
| 27  | ПРОЧИЕ                     | 12.04.2024  | FV-240412-1108310 | Выписка из государственного адресного реестра об адресе объекта адресации | -                    |
| 28  | ПРОЧИЕ                     | 12.04.2024  | FV-240412-1108312 | Выписка из государственного адресного реестра об адресе объекта адресации | -                    |
| 29  | ПРОЧИЕ                     | 12.04.2024  | FV-240412-1108316 | Выписка из государственного адресного реестра об адресе объекта адресации | -                    |
| 30  | ПРОЧИЕ                     | 12.04.2024  | FV-240412-1108320 | Выписка из государственного адресного реестра об адресе объекта адресации | -                    |
| 31  | ПРОЧИЕ                     | 12.04.2024  | FV-240412-1108326 | Выписка из государственного адресного реестра об адресе объекта адресации | -                    |
| 32  | ПРОЧИЕ                     | 12.04.2024  | FV-240412-1108332 | Выписка из государственного адресного реестра об адресе объекта адресации | -                    |
| 33  | ПРОЧИЕ                     | 12.04.2024  | FV-240412-1108338 | Выписка из государственного адресного реестра об адресе объекта адресации | -                    |
| 34  | ПРОЧИЕ                     | 12.04.2024  | FV-240412-1108342 | Выписка из государственного адресного реестра об адресе объекта адресации | -                    |
| 35  | ПРОЧИЕ                     | 12.04.2024  | FV-240412-1108346 | Выписка из государственного адресного реестра об адресе объекта адресации | -                    |
| 36  | ПРОЧИЕ                     | 12.04.2024  | FV-240412-1108348 | Выписка из государственного адресного реестра об адресе объекта адресации | -                    |
| 37  | ПРОЧИЕ                     | 12.04.2024  | FV-240412-1108350 | Выписка из государственного адресного реестра об адресе объекта адресации | -                    |
| 38  | ПРОЧИЕ                     | 12.04.2024  | FV-240412-1108354 | Выписка из государственного адресного реестра об адресе объекта адресации | -                    |
| 39  | ПРОЧИЕ                     | 12.04.2024  | FV-240412-1108356 | Выписка из государственного адресного реестра об адресе объекта адресации | -                    |
| 40  | ПРОЧИЕ                     | 12.04.2024  | FV-240412-1108358 | Выписка из государственного адресного реестра об адресе объекта адресации | -                    |
| 41  | ПРОЧИЕ                     | 12.04.2024  | FV-240412-1108370 | Выписка из государственного адресного реестра об адресе объекта адресации | -                    |
| 42  | ПРОЧИЕ                     | 12.04.2024  | FV-240412-1108372 | Выписка из государственного адресного реестра об адресе объекта адресации | -                    |
| 43  | ПРОЧИЕ                     | 12.04.2024  | FV-240412-1108374 | Выписка из государственного адресного реестра об адресе объекта адресации | -                    |
| 44  | ПРОЧИЕ                     | 12.04.2024  | FV-240412-1108376 | Выписка из государственного адресного реестра об адресе объекта адресации | -                    |
| 45  | ПРОЧИЕ                     | 12.04.2024  | FV-240412-1108378 | Выписка из государственного адресного реестра об адресе объекта адресации | -                    |
| 46  | ПРОЧИЕ                     | 12.04.2024  | FV-240412-1108380 | Выписка из государственного адресного реестра об адресе объекта адресации | -                    |
| 47  | ПРОЧИЕ                     | 12.04.2024  | FV-240412-1108384 | Выписка из государственного адресного реестра об адресе объекта адресации | -                    |
| <b>7. Пояснения к карте-плану территории</b>  |                            |             |                   |   |                      |
| <p>1. Карта-план территории подготовлен кадастровым инженером Чурбановым Андреем Игоревичем (СНИЛС 123-159-035 23, реестровый номер 13933), являющимся членом СРО КИ Ассоциация "Гильдия кадастровых инженеров" (уникальный реестровый номер кадастрового инженера в реестре членов СРО КИ № 2427). Сведения о СРО КИ Ассоциация "Гильдия кадастровых инженеров" содержатся в государственном реестре СРО КИ (уникальный номер реестровой записи от 31.10.2016 №011). Комплексные кадастровые работы проведены кадастровым инженером Чурбановым Андреем Игоревичем в соответствии с муниципальным контрактом № 30 от 10.04.2024 на территории кадастрового квартала 29:22:012306, ограниченного ул. Колхозная – ул. Проезжая – ул. Портовая. Площадь кадастрового квартала 29:22:012306 составляет 29,76 га. По территории кадастрового квартала 29:22:012306 проходят зоны с особыми условиями использования территории – 29:22-6.1621 (Водоохранная зона. Зона охраны природных объектов); 29:00-6.272 (Иная зона с</p> |                            |             |                   |   |                      |

## 7. Пояснения к карте-плану территории

особыми условиями использования территории. Иные зоны с особыми условиями использования территории); 29:22-6.353 (Охранная зона инженерных коммуникаций. Зона охраны искусственных объектов); 29:22-6.517 (Охранная зона инженерных коммуникаций. Зона охраны искусственных объектов). Согласно сведениям ЕГРН на территории кадастрового квартала 29:22:012306 расположены 8 земельных участков и 50 объектов капитального строительства. При выполнении комплексных кадастровых работ установлено, что ОКС с кадастровыми номерами 29:22:012306:504, 29:22:012306:505 – линейные объекты. Согласно части 1 статьи 42.1 Федерального закона от 24.07.2007 N 221-ФЗ "О кадастровой деятельности», вышеперечисленные ОКС не являются объектом работ. Сведения о земельных участках с кадастровыми номерами 29:22:012306:5, 29:22:012306:8, 29:22:012306:390, 29:22:012306:502 и сведения об ОКС с кадастровым номером 29:22:012306:391, содержащиеся в ЕГРН, и анализ при натурном обследовании на местности не противоречат друг другу. Работы относительного вышеперечисленных земельных участков и ОКС не требуются. Земельные участки с кадастровыми номерами 29:22:012306:1, 29:22:012306:2, 29:22:012306:3, 29:22:012306:4 – декларативные. На местности определено фактическое местоположения границ земельных участков. Необходимо провести работы по уточнению вышеперечисленных земельных участков. Согласно сведениям, содержащимся в ЕГРН, ОКС с кадастровыми номерами 29:22:012306:9, 29:22:012306:10, 29:22:012306:11, 29:22:012306:12, 29:22:012306:13, 29:22:012306:14, 29:22:012306:15, 29:22:012306:16, 29:22:012306:18, 29:22:012306:19, 29:22:012306:20, 29:22:012306:21, 29:22:012306:22, 29:22:012306:23, 29:22:012306:24, 29:22:012306:26, 29:22:012306:27, 29:22:012306:28, 29:22:012306:29, 29:22:012306:30, 29:22:012306:31, 29:22:012306:32, 29:22:012306:33, 29:22:012306:34, 29:22:012306:35, 29:22:012306:36, 29:22:012306:37, 29:22:012306:38, 29:22:012306:39, 29:22:012306:40, 29:22:012306:41, 29:22:012306:42, 29:22:012306:43, 29:22:012306:44, 29:22:012306:51, 29:22:012306:52, 29:22:012306:53, 29:22:012306:54, 29:22:012306:55, 29:22:012306:56, 29:22:012306:57 стоят на ГКУ без координат границ. Исходя из этого, в данные о вышеперечисленных ОКС необходимо внести сведения о координатах характерных точек границ объектов. ОКС с кадастровыми номерами 29:22:012306:17, 29:22:012306:25, 29:22:012306:45, 29:22:012306:46, 29:22:012306:47, 29:22:012306:58, 29:22:012306:59 фактически снесены. В данном ККР координаты вышеперечисленных ОКС не указываются. Проводится работа по снятию ОКС с ГКУ. Дополнительно информирую о том, что ОКС с кадастровыми номерами 29:22:012306:48, 29:22:012306:49, 29:22:012306:50, фактически находятся в других кадастровых кварталах и ошибочно содержатся в сведениях КПП 29:22:012306. В данном ККР указанные ОКС не рассматриваются. Согласно проект межевания территории городского округа "Город Архангельск" на часть района Бревенник в границах территориальной зоны Ж2 (ул. Колхозная, ул. Фестивальная, ул. Емецкая) площадью 85,0980 га, утвержденного постановлением Главы городского округа "Город Архангельск" от 08.02.2024г. № 170 и в рамках проведения комплексных кадастровых работ на территории кадастрового квартала 29:22:012306 образуем земельные участки из земель государственной собственности с условным обозначением :ЗУ113, :ЗУ114, :ЗУ115, :ЗУ116, :ЗУ117, :ЗУ118, :ЗУ119, :ЗУ120, :ЗУ121, :ЗУ122, :ЗУ123, :ЗУ124, :ЗУ125, :ЗУ126, :ЗУ127, :ЗУ128, :ЗУ129, :ЗУ130, :ЗУ131, :ЗУ132, :ЗУ133, :ЗУ134, :ЗУ135, :ЗУ136, :ЗУ137, :ЗУ138, :ЗУ139, :ЗУ146, :ЗУ147, :ЗУ148, :ЗУ149, :ЗУ161, :ЗУ162, :ЗУ163, предусмотренные проектом межевания территории. Адреса объектов указаны согласно выпискам из ГАР об адресе объекта адресации (выписки в формате .pdf дополнительно приведены в приложении). На основании пункта 42 Приказа №П/0337 от 04.08.2021 в разделах текстовой части К-ПТ сведения об адресе земельных участков или их местоположении в ходе выполнения ККР не изменились, соответствующие строки текстовой части К-ПТ не заполняются. При выполнении комплексных кадастровых работ площади уточняемых земельных участков определялись с учетом требований законодательства: фактическая площадь земельного участка, не должна быть больше площади, сведения о которой относительно этого земельного участка содержатся в Едином государственном реестре недвижимости, более чем на величину предельного минимального размера земельного участка, установленного в соответствии с федеральным законом для земель соответствующего целевого назначения и разрешенного использования; фактическая площадь земельного участка, не должна быть меньше площади земельного участка, сведения о которой относительно этого земельного участка содержатся в ЕГРН, более чем на десять процентов. Средняя квадратическая погрешность вычислялась по формуле согласно Приказа Федеральной службы государственной регистрации, кадастра и картографии №П/0393 от 23.10.2020 г.:  $Mt = \sqrt{(m_0^2 + m_1^2)} = \sqrt{(0,10^2 + 0^2)} = 0,10$ , где:  $m_0 = 0,10$  - вычислено с использованием программного обеспечения Topcon Tools, лицензия № DNGL-AADN-GEAAAAAA.  $m_1 = 0$  – в следствие того, что дополнительные точки геодезического обоснования не устанавливались (не определялись). Согласно Правилам землепользования и застройки муниципального образования «Город Архангельск», утвержденным постановлением Министерства строительства и архитектуры Архангельской области от 29.09.2020 № 68-п, объекты комплексных кадастровых работ расположены в территориальных зонах: - Ж1 (Зона застройки индивидуальными жилыми домами), - Ж2 (Зона застройки малоэтажными жилыми домами), - Т (Зона транспортной инфраструктуры). В данных территориальных зонах предельные (минимальные и (или) максимальные) размеры земельных участков для указанных видов разрешенного использования отображены в составе ККР. Официальный сайт ПЗЗ городского округа «Город Архангельск» - <https://www.arhcity.ru/?page=1375/1>. Возражений (замечаний, дополнений) заинтересованных лиц относительно местоположения границ земельных участков, определенных в ходе выполнения комплексных кадастровых работ не поступало.

## 7. Пояснения к карте-плану территории

Заключение комиссии по результатам ее работы не составлялось в связи с непоступлением возражений. Протокол № 1 от 05.09.2024, протокол № 2 от 11.10.2024 включены в состав Карты-плана территории. В результате выполнения комплексных кадастровых работ на территории кадастрового квартала 29:22:012306 осуществлено: - уточнение местоположения границ земельных участков – 4; - образование земельных участков – 34; - уточнение местоположения границ ОКС – 41.

**Сведения о пунктах геодезической сети и средствах измерений**

**1. Сведения о пунктах геодезической сети:**

| № п/п | Вид геодезической сети                      | Название пункта геодезической сети и тип знака | Система координат пункта геодезической сети | Координаты пункта, м |            | Дата обследования "15" мая 2024 г. |               |                     |
|-------|---|--|---|----------------------|------------|------------------------------------|---------------|---------------------|
|       |   |  |   |                      |            | Сведения о состоянии               |               |                     |
|       |   |  |   | Х                    | У          | наружного знака пункта             | центра пункта | марки центра пункта |
| 1     | 2   | 3  | 4   | 5                    | 6          | 7                                  | 8             | 9                   |
| 1     | Государственная геодезическая сеть, 2 класс | Талаги, пир.- штатив                           | МСК-29                                      | 661537.00            | 2524264.22 | Утрачен                            | Сохранился    | Сохранился          |
| 2     | Государственная геодезическая сеть, 2 класс | Саломат, пир.                                  | МСК-29                                      | 640817.99            | 2526574.26 | Утрачен                            | Сохранился    | Сохранился          |
| 3     | Государственная геодезическая сеть, 3 класс | Усть-Заостровка, сигн.                         | МСК-29                                      | 648728.09            | 2518764.38 | Утрачен                            | Сохранился    | Сохранился          |

**2. Сведения об использованных средствах измерений**

| № п/п | Наименование и обозначение типа средства измерений - прибора (инструмента, аппаратуры)          | Заводской или серийный номер средства измерений | Реквизиты свидетельства о поверке прибора (инструмента, аппаратуры) и (или) срок действия поверки |
|-------|---|---|---|
| 1     | 2   | 3   | 4   |
| 1     | Аппаратура геодезическая потребителей спутниковых навигационных систем ГЛОНАСС и GPS Trimble R7 | 5243K25004                                      | Свидетельство о поверке №С-ДЭМ/25-09-2023/281170934 выдано ООО «Геодезические приборы» 25.09.2023 |
| 2     | Аппаратура геодезическая потребителей спутниковых навигационных систем ГЛОНАСС и GPS Trimble R7 | 5228K24422                                      | Свидетельство о поверке №С-ДЭМ/25-09-2023/281170935 выдано ООО «Геодезические приборы» 25.09.2023 |
| 3     | GNSS-приемник спутниковый геодезический двухчастотный Trimble R8 GNSS                           | 5251421124                                      | Свидетельство о поверке №С-ДЭМ/25-09-2023/281170933 выдано ООО «Геодезические приборы» 25.09.2023 |

## Сведения об уточняемых земельных участках

### 1. Сведения о характерных точках границы уточняемого земельного участка с кадастровым номером 29:22:012306:1 :

Система координат МСК-29, зона 2

Зона №2

| Обозначение характерных точек границ | Координаты, м  |            |  |            | Метод определения координат                             | Формулы, примененные для расчета средней квадратической погрешности определения координат характерных точек границ (Mt), с подставленными в такие формулы значениями и итоговые (вычисленные) значения Mt, м | Описание закрепления точки |
|--------------------------------------|--|------------|--|------------|---|--|----------------------------|
|                                      | содержатся в Едином государственном реестре недвижимости |            | определены в результате выполнения комплексных кадастровых работ |            |   |  |                            |
|                                      | X  | Y          | X  | Y          |   |  |                            |
| 1                                    | 2  | 3          | 4  | 5          | 6   | 7  | 8                          |
|                                      |  |            |  |            |   | -  |                            |
| 13                                   | 662709.86  | 2518129.40 | 662709.86  | 2518129.40 | Метод спутниковых геодезических измерений (определений) | $Mt = \sqrt{(m0^2 + m1^2)} = \sqrt{(0,10^2 + 0^2)} = 0,10$   | -                          |
| 14                                   | 662728.93  | 2518139.89 | 662728.93  | 2518139.89 | Метод спутниковых геодезических измерений (определений) | $Mt = \sqrt{(m0^2 + m1^2)} = \sqrt{(0,10^2 + 0^2)} = 0,10$   | -                          |
| 15                                   | 662733.71  | 2518142.27 | 662733.30  | 2518142.17 | Метод спутниковых геодезических измерений (определений) | $Mt = \sqrt{(m0^2 + m1^2)} = \sqrt{(0,10^2 + 0^2)} = 0,10$   | -                          |
| 16                                   | 662722.73  | 2518167.81 | 662722.73  | 2518167.81 | Метод спутниковых геодезических измерений (определений) | $Mt = \sqrt{(m0^2 + m1^2)} = \sqrt{(0,10^2 + 0^2)} = 0,10$   | -                          |
| 17                                   | 662698.06  | 2518157.45 | 662697.56  | 2518157.24 | Метод спутниковых геодезических измерений (определений) | $Mt = \sqrt{(m0^2 + m1^2)} = \sqrt{(0,10^2 + 0^2)} = 0,10$   | -                          |
| 13                                   | 662709.86  | 2518129.40 | 662709.86  | 2518129.40 | Метод спутниковых геодезических измерений (определений) | $Mt = \sqrt{(m0^2 + m1^2)} = \sqrt{(0,10^2 + 0^2)} = 0,10$   | -                          |

### 2. Сведения о частях границ уточняемого земельного участка с кадастровым номером 29:22:012306:1 :

| Обозначение части границ |       | Горизонтальное проложение (S), м | Описание прохождения части границ | Сведения о согласовании местоположения границ (согласовано/спорное) |
|--------------------------|-------|----------------------------------|-----------------------------------|---|
| от т.                    | до т. |                                  |                                   |   |
| 1                        | 2     | 3                                | 4                                 | 5   |
| 13                       | 14    | 21.76                            | -                                 | Согласовано   |
| 14                       | 15    | 4.93                             | -                                 | Согласовано   |
| 15                       | 16    | 27.73                            | -                                 | Согласовано   |
| 16                       | 17    | 27.30                            | -                                 | Согласовано   |
| 17                       | 13    | 30.44                            | -                                 | Согласовано   |

| <b>3. Сведения о характеристиках уточняемого земельного участка с кадастровым номером 29:22:012306:1 :</b> |   |  |
|--|---|--|
| <b>№ п/п</b>   | <b>Наименование характеристики земельного участка</b>   | <b>Значение характеристики</b>   |
| <b>1</b>   | <b>2</b>  | <b>3</b>   |
| 1.   | Адрес земельного участка  | -  |
| 1.1.   | Сведения о местоположении земельного участка (при отсутствии адреса) в структурированном в соответствии с федеральной информационной адресной системой виде                                     | -  |
| 1.2.   | Дополнительные сведения о местоположении земельного участка   | -  |
| 2.   | Площадь земельного участка $\pm$ величина погрешности определения (вычисления) площади ( $P \pm \Delta P$ ), м <sup>2</sup>   | 782 $\pm$ 10   |
| 3.   | Формула, примененная для вычисления предельной погрешности определения площади земельного участка, с подставленными значениями и итоговые (вычисленные) значения ( $\Delta P$ ), м <sup>2</sup> | $\Delta P = \pm 3.5 \times M_t \times \sqrt{P} = \pm 3.5 \times 0.10 \times \sqrt{782} = \pm 10$ |
| 4.   | Площадь земельного участка согласно сведениям Единого государственного реестра недвижимости ( $P_{\text{кад}}$ ), м <sup>2</sup>  | 780  |
| 5.   | Оценка расхождения $P$ и $P_{\text{кад}}$ ( $P - P_{\text{кад}}$ ), м <sup>2</sup>  | 2  |
| 6.   | Предельные минимальный и максимальный размеры земельного участка ( $P_{\text{мин}}$ и $P_{\text{макс}}$ ), м <sup>2</sup>   | -<br>-   |
| 7.   | Вид (виды) разрешенного использования   | -  |
| 7.1.   | Дополнительные сведения об использовании земельного участка   | -  |
| 8.   | Кадастровый или иной государственный учетный номер (инвентарный) здания, сооружения, объекта незавершенного строительства, расположенного на земельном участке                                  | 29:22:012306:38  |
| 9.   | Сведения о земельных участках (землях общего пользования, территории общего пользования), посредством которых обеспечивается доступ   | Земли общего пользования   |
| 10.  | Иные сведения   | -  |
| <b>4. Пояснения к сведениям об уточняемом земельном участке с кадастровым номером 29:22:012306:1 :</b>     |   |  |
| 1.   | -   |  |



## Сведения об уточняемых земельных участках

### 1. Сведения о характерных точках границы уточняемого земельного участка с кадастровым номером 29:22:012306:2 :

| Система координат МСК-29, зона 2     |  |            |  |            | Зона №2   |  |                            |
|--------------------------------------|--|------------|--|------------|---|--|----------------------------|
| Обозначение характерных точек границ | Координаты, м  |            |  |            | Метод определения координат                             | Формулы, примененные для расчета средней квадратической погрешности определения координат характерных точек границ (Mt), с подставленными в такие формулы значениями и итоговые (вычисленные) значения Mt, м | Описание закрепления точки |
|                                      | содержатся в Едином государственном реестре недвижимости |            | определены в результате выполнения комплексных кадастровых работ |            |   |  |                            |
|                                      | X  | Y          | X  | Y          |   |  |                            |
| 1                                    | 2  | 3          | 4  | 5          | 6   | 7  | 8                          |
|                                      |  |            |  |            |   | -  |                            |
| 17                                   | 662698.06  | 2518157.45 | 662697.56  | 2518157.24 | Метод спутниковых геодезических измерений (определений) | $Mt = \sqrt{(m0^2 + m1^2)} = \sqrt{(0,10^2 + 0^2)} = 0,10$   | -                          |
| 16                                   | 662722.73  | 2518167.81 | 662722.73  | 2518167.81 | Метод спутниковых геодезических измерений (определений) | $Mt = \sqrt{(m0^2 + m1^2)} = \sqrt{(0,10^2 + 0^2)} = 0,10$   | -                          |
| 19                                   | 662720.07  | 2518174.08 | 662720.18  | 2518173.81 | Метод спутниковых геодезических измерений (определений) | $Mt = \sqrt{(m0^2 + m1^2)} = \sqrt{(0,10^2 + 0^2)} = 0,10$   | -                          |
| 18                                   | 662695.31  | 2518164.01 | 662694.84  | 2518163.40 | Метод спутниковых геодезических измерений (определений) | $Mt = \sqrt{(m0^2 + m1^2)} = \sqrt{(0,10^2 + 0^2)} = 0,10$   | -                          |
| 17                                   | 662698.06  | 2518157.45 | 662697.56  | 2518157.24 | Метод спутниковых геодезических измерений (определений) | $Mt = \sqrt{(m0^2 + m1^2)} = \sqrt{(0,10^2 + 0^2)} = 0,10$   | -                          |

### 2. Сведения о частях границ уточняемого земельного участка с кадастровым номером 29:22:012306:2 :

| Обозначение части границ |       | Горизонтальное проложение (S), м | Описание прохождения части границ | Сведения о согласовании местоположения границ (согласовано/спорное) |
|--------------------------|-------|----------------------------------|-----------------------------------|---|
| от т.                    | до т. |                                  |                                   |   |
| 1                        | 2     | 3                                | 4                                 | 5   |
| 17                       | 16    | 27.30                            | -                                 | Согласовано   |
| 16                       | 19    | 6.52                             | -                                 | Согласовано   |
| 19                       | 18    | 27.39                            | -                                 | Согласовано   |
| 18                       | 17    | 6.73                             | -                                 | Согласовано   |

### 3. Сведения о характеристиках уточняемого земельного участка с кадастровым номером 29:22:012306:2 :

| № п/п | Наименование характеристики земельного участка | Значение характеристики |
|-------|--|-------------------------|
| 1     | 2  | 3                       |
| 1.    | Адрес земельного участка                       | -                       |

| <b>3. Сведения о характеристиках уточняемого земельного участка с кадастровым номером 29:22:012306:2 :</b> |   |   |
|--|---|---|
| <b>№ п/п</b>   | <b>Наименование характеристики земельного участка</b>   | <b>Значение характеристики</b>  |
| <b>1</b>   | <b>2</b>  | <b>3</b>  |
| 1.1.   | Сведения о местоположении земельного участка (при отсутствии адреса) в структурированном в соответствии с федеральной информационной адресной системой виде                         | -   |
| 1.2.   | Дополнительные сведения о местоположении земельного участка   | -   |
| 2.   | Площадь земельного участка ± величина погрешности определения (вычисления) площади ( $P \pm \Delta P$ ), м2   | 181 ± 5   |
| 3.   | Формула, примененная для вычисления предельной погрешности определения площади земельного участка, с подставленными значениями и итоговые (вычисленные) значения ( $\Delta P$ ), м2 | $\Delta P = \pm 3.5 \times M_t \times \sqrt{P} = \pm 3.5 \times 0.10 \times \sqrt{181} = \pm 5$ |
| 4.   | Площадь земельного участка согласно сведениям Единого государственного реестра недвижимости (Ркад), м2  | 186   |
| 5.   | Оценка расхождения Р и Ркад (Р - Ркад), м2  | 5   |
| 6.   | Предельные минимальный и максимальный размеры земельного участка (Рмин и Рмакс), м2   | -   |
| 7.   | Вид (виды) разрешенного использования   | -   |
| 7.1.   | Дополнительные сведения об использовании земельного участка   | -   |
| 8.   | Кадастровый или иной государственный учетный номер (инвентарный) здания, сооружения, объекта незавершенного строительства, расположенного на земельном участке                      | -   |
| 9.   | Сведения о земельных участках (землях общего пользования, территории общего пользования), посредством которых обеспечивается доступ   | Земли общего пользования  |
| 10.  | Иные сведения   | Аренда Суслова Валентина Федоровна.   |
| <b>4. Пояснения к сведениям об уточняемом земельном участке с кадастровым номером 29:22:012306:2 :</b>     |   |   |
| 1.   | -   |   |

## Сведения об уточняемых земельных участках

### 1. Сведения о характерных точках границы уточняемого земельного участка с кадастровым номером 29:22:012306:3 :

Система координат МСК-29, зона 2

Зона №2

| Обозначение характерных точек границ | Координаты, м  |            |  |            | Метод определения координат                             | Формулы, примененные для расчета средней квадратической погрешности определения координат характерных точек границ (Mt), с подставленными в такие формулы значениями и итоговые (вычисленные) значения Mt, м | Описание закрепления точки |
|--------------------------------------|--|------------|--|------------|---|--|----------------------------|
|                                      | содержатся в Едином государственном реестре недвижимости |            | определены в результате выполнения комплексных кадастровых работ |            |   |  |                            |
|                                      | X  | Y          | X  | Y          |   |  |                            |
| 1                                    | 2  | 3          | 4  | 5          | 6   | 7  | 8                          |
|                                      |  |            |  |            |   | -  |                            |
| 20                                   | 662747.88  | 2518108.79 | 662747.88  | 2518108.79 | Метод спутниковых геодезических измерений (определений) | $Mt = \sqrt{(m0^2 + m1^2)} = \sqrt{(0,10^2 + 0^2)} = 0,10$   | -                          |
| 21                                   | 662769.06  | 2518117.15 | 662769.06  | 2518117.15 | Метод спутниковых геодезических измерений (определений) | $Mt = \sqrt{(m0^2 + m1^2)} = \sqrt{(0,10^2 + 0^2)} = 0,10$   | -                          |
| 22                                   | 662755.26  | 2518149.38 | 662754.63  | 2518150.91 | Метод спутниковых геодезических измерений (определений) | $Mt = \sqrt{(m0^2 + m1^2)} = \sqrt{(0,10^2 + 0^2)} = 0,10$   | -                          |
| 23                                   | 662745.29  | 2518144.55 | 662744.18  | 2518146.62 | Метод спутниковых геодезических измерений (определений) | $Mt = \sqrt{(m0^2 + m1^2)} = \sqrt{(0,10^2 + 0^2)} = 0,10$   | -                          |
| 15                                   | -  | -          | 662733.30  | 2518142.17 | Метод спутниковых геодезических измерений (определений) | $Mt = \sqrt{(m0^2 + m1^2)} = \sqrt{(0,10^2 + 0^2)} = 0,10$   | -                          |
| 24                                   | 662734.86  | 2518141.54 | -  | -          | -   | -  | -                          |
| 25                                   | 662737.95  | 2518134.45 | -  | -          | -   | -  | -                          |
| 26                                   | 662741.00  | 2518124.48 | -  | -          | -   | -  | -                          |
| 20                                   | 662747.88  | 2518108.79 | 662747.88  | 2518108.79 | Метод спутниковых геодезических измерений (определений) | $Mt = \sqrt{(m0^2 + m1^2)} = \sqrt{(0,10^2 + 0^2)} = 0,10$   | -                          |

### 2. Сведения о частях границ уточняемого земельного участка с кадастровым номером 29:22:012306:3 :

| Обозначение части границ |       | Горизонтальное проложение (S), м | Описание прохождения части границ | Сведения о согласовании местоположения границ (согласовано/спорное) |
|--------------------------|-------|----------------------------------|-----------------------------------|---|
| от т.                    | до т. |                                  |                                   |   |
| 1                        | 2     | 3                                | 4                                 | 5   |
| 20                       | 21    | 22.77                            | -                                 | Согласовано   |
| 21                       | 22    | 36.71                            | -                                 | Согласовано   |
| 22                       | 23    | 11.30                            | -                                 | Согласовано   |

| <b>2. Сведения о частях границ уточняемого земельного участка с кадастровым номером 29:22:012306:3 :</b>   |   |                                  |  |   |
|--|---|----------------------------------|--|---|
| Обозначение части границ   |   | Горизонтальное проложение (S), м | Описание прохождения части границ  | Сведения о согласовании местоположения границ (согласовано/спорное) |
| от т.  | до т.   |                                  |  |   |
| 1  | 2   | 3                                | 4  | 5   |
| 23   | 15  | 11.75                            | -  | Согласовано   |
| 15   | 20  | 36.43                            | -  | Согласовано   |
| <b>3. Сведения о характеристиках уточняемого земельного участка с кадастровым номером 29:22:012306:3 :</b> |   |                                  |  |   |
| № п/п  | Наименование характеристики земельного участка  |                                  | Значение характеристики  |   |
| 1  | 2   |                                  | 3  |   |
| 1.   | Адрес земельного участка  |                                  | -  |   |
| 1.1.   | Сведения о местоположении земельного участка (при отсутствии адреса) в структурированном в соответствии с федеральной информационной адресной системой виде                                     |                                  | -  |   |
| 1.2.   | Дополнительные сведения о местоположении земельного участка   |                                  | -  |   |
| 2.   | Площадь земельного участка $\pm$ величина погрешности определения (вычисления) площади ( $P \pm \Delta P$ ), м <sup>2</sup>   |                                  | 837 $\pm$ 10   |   |
| 3.   | Формула, примененная для вычисления предельной погрешности определения площади земельного участка, с подставленными значениями и итоговые (вычисленные) значения ( $\Delta P$ ), м <sup>2</sup> |                                  | $\Delta P = \pm 3.5 \times M_t \times \sqrt{P} = \pm 3.5 \times 0.10 \times \sqrt{837} = \pm 10$ |   |
| 4.   | Площадь земельного участка согласно сведениям Единого государственного реестра недвижимости (Ркад), м <sup>2</sup>  |                                  | 780  |   |
| 5.   | Оценка расхождения P и Ркад (P - Ркад), м <sup>2</sup>  |                                  | 57   |   |
| 6.   | Предельные минимальный и максимальный размеры земельного участка (Рмин и Рмакс), м <sup>2</sup>   |                                  | -  |   |
| 7.   | Вид (виды) разрешенного использования   |                                  | -  |   |
| 7.1.   | Дополнительные сведения об использовании земельного участка   |                                  | -  |   |
| 8.   | Кадастровый или иной государственный учетный номер (инвентарный) здания, сооружения, объекта незавершенного строительства, расположенного на земельном участке                                  |                                  | 29:22:012306:36  |   |
| 9.   | Сведения о земельных участках (землях общего пользования, территории общего пользования), посредством которых обеспечивается доступ   |                                  | Земли общего пользования   |   |
| 10.  | Иные сведения   |                                  | -  |   |
| <b>4. Пояснения к сведениям об уточняемом земельном участке с кадастровым номером 29:22:012306:3 :</b>     |   |                                  |  |   |
| 1.   | -   |                                  |  |   |

## Сведения об уточняемых земельных участках

### 1. Сведения о характерных точках границы уточняемого земельного участка с кадастровым номером 29:22:012306:4 :

Система координат МСК-29, зона 2

Зона №2

| Обозначение характерных точек границ | Координаты, м  |            |  |            | Метод определения координат                             | Формулы, примененные для расчета средней квадратической погрешности определения координат характерных точек границ (Mt), с подставленными в такие формулы значениями и итоговые (вычисленные) значения Mt, м | Описание закрепления точки |
|--------------------------------------|--|------------|--|------------|---|--|----------------------------|
|                                      | содержатся в Едином государственном реестре недвижимости |            | определены в результате выполнения комплексных кадастровых работ |            |   |  |                            |
|                                      | X  | Y          | X  | Y          |   |  |                            |
| 1                                    | 2  | 3          | 4  | 5          | 6   | 7  | 8                          |
|                                      |  |            |  |            |   | -  |                            |
| 32                                   | 662749.63  | 2518104.79 | 662749.56  | 2518105.18 | Метод спутниковых геодезических измерений (определений) | $Mt = \sqrt{(m0^2 + m1^2)} = \sqrt{(0,10^2 + 0^2)} = 0,10$   | -                          |
| 31                                   | 662771.12  | 2518112.95 | 662771.05  | 2518113.39 | Метод спутниковых геодезических измерений (определений) | $Mt = \sqrt{(m0^2 + m1^2)} = \sqrt{(0,10^2 + 0^2)} = 0,10$   | -                          |
| 30                                   | 662771.77  | 2518116.73 | 662771.74  | 2518117.10 | Метод спутниковых геодезических измерений (определений) | $Mt = \sqrt{(m0^2 + m1^2)} = \sqrt{(0,10^2 + 0^2)} = 0,10$   | -                          |
| 29                                   | 662766.10  | 2518130.33 | -  | -          | -   | -  | -                          |
| 28                                   | 662761.20  | 2518141.82 | -  | -          | -   | -  | -                          |
| 27                                   | 662757.89  | 2518150.64 | 662757.42  | 2518152.05 | Метод спутниковых геодезических измерений (определений) | $Mt = \sqrt{(m0^2 + m1^2)} = \sqrt{(0,10^2 + 0^2)} = 0,10$   | -                          |
| 22                                   | 662755.26  | 2518149.38 | 662754.63  | 2518150.91 | Метод спутниковых геодезических измерений (определений) | $Mt = \sqrt{(m0^2 + m1^2)} = \sqrt{(0,10^2 + 0^2)} = 0,10$   | -                          |
| 21                                   | 662769.06  | 2518117.15 | 662769.06  | 2518117.15 | Метод спутниковых геодезических измерений (определений) | $Mt = \sqrt{(m0^2 + m1^2)} = \sqrt{(0,10^2 + 0^2)} = 0,10$   | -                          |
| 20                                   | 662747.88  | 2518108.79 | 662747.88  | 2518108.79 | Метод спутниковых геодезических измерений (определений) | $Mt = \sqrt{(m0^2 + m1^2)} = \sqrt{(0,10^2 + 0^2)} = 0,10$   | -                          |
| 32                                   | 662749.63  | 2518104.79 | 662749.56  | 2518105.18 | Метод спутниковых геодезических измерений (определений) | $Mt = \sqrt{(m0^2 + m1^2)} = \sqrt{(0,10^2 + 0^2)} = 0,10$   | -                          |

| <b>2. Сведения о частях границ уточняемого земельного участка с кадастровым номером 29:22:012306:4 :</b>   |   |   |                                   |   |
|--|---|---|-----------------------------------|---|
| Обозначение части границ   |   | Горизонтальное проложение (S), м  | Описание прохождения части границ | Сведения о согласовании местоположения границ (согласовано/спорное) |
| от т.  | до т.   |   |                                   |   |
| 1  | 2   | 3   | 4                                 | 5   |
| 32   | 31  | 23.00   | -                                 | Согласовано   |
| 31   | 30  | 3.77  | -                                 | Согласовано   |
| 30   | 27  | 37.77   | -                                 | Согласовано   |
| 27   | 22  | 3.01  | -                                 | Согласовано   |
| 22   | 21  | 36.71   | -                                 | Согласовано   |
| 21   | 20  | 22.77   | -                                 | Согласовано   |
| 20   | 32  | 3.98  | -                                 | Согласовано   |
| <b>3. Сведения о характеристиках уточняемого земельного участка с кадастровым номером 29:22:012306:4 :</b> |   |   |                                   |   |
| № п/п  | Наименование характеристики земельного участка  | Значение характеристики   |                                   |   |
| 1  | 2   | 3   |                                   |   |
| 1.   | Адрес земельного участка  | -   |                                   |   |
| 1.1.   | Сведения о местоположении земельного участка (при отсутствии адреса) в структурированном в соответствии с федеральной информационной адресной системой виде                           | -   |                                   |   |
| 1.2.   | Дополнительные сведения о местоположении земельного участка   | -   |                                   |   |
| 2.   | Площадь земельного участка ± величина погрешности определения (вычисления) площади (P ± ΔP), м <sup>2</sup>   | 201 ± 5   |                                   |   |
| 3.   | Формула, примененная для вычисления предельной погрешности определения площади земельного участка, с подставленными значениями и итоговые (вычисленные) значения (ΔP), м <sup>2</sup> | $\Delta P = \pm 3.5 \times M_t \times \sqrt{P} = \pm 3.5 \times 0.10 \times \sqrt{201} = \pm 5$ |                                   |   |
| 4.   | Площадь земельного участка согласно сведениям Единого государственного реестра недвижимости (P <sub>кад</sub> ), м <sup>2</sup>   | 198   |                                   |   |
| 5.   | Оценка расхождения P и P <sub>кад</sub> (P - P <sub>кад</sub> ), м <sup>2</sup>   | 3   |                                   |   |
| 6.   | Предельные минимальный и максимальный размеры земельного участка (P <sub>мин</sub> и P <sub>макс</sub> ), м <sup>2</sup>  | -   |                                   |   |
| 7.   | Вид (виды) разрешенного использования   | -   |                                   |   |
| 7.1.   | Дополнительные сведения об использовании земельного участка   | -   |                                   |   |
| 8.   | Кадастровый или иной государственный учетный номер (инвентарный) здания, сооружения, объекта незавершенного строительства, расположенного на земельном участке                        | -   |                                   |   |
| 9.   | Сведения о земельных участках (землях общего пользования, территории общего пользования), посредством которых обеспечивается доступ   | Земли общего пользования  |                                   |   |
| 10.  | Иные сведения   | Аренда Дерябина Людмила Александровна и Дроздов Геннадий Григорьевич.                           |                                   |   |
| <b>4. Пояснения к сведениям об уточняемом земельном участке с кадастровым номером 29:22:012306:4 :</b>     |   |   |                                   |   |
| 1.   | -   |   |                                   |   |

## Сведения об образуемых земельных участках

**1. Сведения о характерных точках границ образуемых земельных участков**

:ЗУ113 :

обозначение земельного участка

Система координат МСК-29, зона 2

Зона №2

| Обозначение характерных точек границ | Координаты, м |            | Метод определения координат                             | Формулы, примененные для расчета средней квадратической погрешности определения координат характерной точки границ (Mt), с подставленными в такие формулы значениями и итоговые (вычисленные) значения Mt, м | Описание закрепления точки |
|--------------------------------------|---------------|------------|---|--|----------------------------|
|                                      | X             | Y          |   |  |                            |
| 1                                    | 2             | 3          | 4   | 5  | 6                          |
|                                      |               |            |   | -  |                            |
| н1У                                  | 663037.51     | 2517772.03 | Метод спутниковых геодезических измерений (определений) | $Mt = \sqrt{(m0^2 + m1^2)} = \sqrt{(0,10^2 + 0^2)} = 0,10$   | -                          |
| н2У                                  | 663104.39     | 2517799.78 | Метод спутниковых геодезических измерений (определений) | $Mt = \sqrt{(m0^2 + m1^2)} = \sqrt{(0,10^2 + 0^2)} = 0,10$   | -                          |
| н3У                                  | 663091.90     | 2517829.69 | Метод спутниковых геодезических измерений (определений) | $Mt = \sqrt{(m0^2 + m1^2)} = \sqrt{(0,10^2 + 0^2)} = 0,10$   | -                          |
| н4У                                  | 663024.53     | 2517803.19 | Метод спутниковых геодезических измерений (определений) | $Mt = \sqrt{(m0^2 + m1^2)} = \sqrt{(0,10^2 + 0^2)} = 0,10$   | -                          |
| н1У                                  | 663037.51     | 2517772.03 | Метод спутниковых геодезических измерений (определений) | $Mt = \sqrt{(m0^2 + m1^2)} = \sqrt{(0,10^2 + 0^2)} = 0,10$   | -                          |

:ЗУ113 :

**2. Сведения о частях границ образуемых земельных участков:**

обозначение земельного участка

| Обозначение части границ |       | Горизонтальное проложение (S), м | Описание прохождения части границ | Сведения о согласовании местоположения границ (согласовано/спорное) |
|--------------------------|-------|----------------------------------|-----------------------------------|---|
| от т.                    | до т. |                                  |                                   |   |
| 1                        | 2     | 3                                | 4                                 | 5   |
| н1У                      | н2У   | 72.41                            | -                                 | Согласовано   |
| н2У                      | н3У   | 32.41                            | -                                 | Согласовано   |
| н3У                      | н4У   | 72.39                            | -                                 | Согласовано   |
| н4У                      | н1У   | 33.76                            | -                                 | Согласовано   |

| 3. Сведения о характеристиках образуемого земельного участка: |   | :ЗУ113 :<br>обозначение земельного участка  |
|---|---|---|
| № п/п   | Наименование характеристики земельного участка  | Значение характеристики   |
| 1   | 2   | 3   |
| 1.  | Адрес земельного участка  | -   |
| 1.1.  | Сведения о местоположении земельного участка (при отсутствии адреса) в структурированном в соответствии с федеральной информационной адресной системой виде                                       | Российская Федерация, Архангельская область, г.о город Архангельск, город Архангельск   |
| 1.2.  | Дополнительные сведения о местоположении земельного участка   | -   |
| 2.  | Категория земель  | Земли населенных пунктов  |
| 3.  | Вид (виды) разрешенного использования   | Малозэтажная многоквартирная жилая застройка (2.1.1)  |
| 3.1.  | Дополнительные сведения об использовании земельного участка   | -   |
| 4.  | Реестровый номер границ территориальной зоны или в случае отсутствия такого реестрового номера ее индивидуальное обозначение (вид, тип, номер, индекс)  | Ж2  |
| 5.  | Площадь земельного участка ± величина предельной погрешности определения (вычисления) площади (P± ΔP), м2   | 2395 ± 17   |
| 6.  | Формула, примененная для вычисления предельной погрешности определения площади земельного участка, с подставленными значениями и итоговые (вычисленные) значения (ΔP), м2                         | $\Delta P = \pm 3.5 \times M_t \times \sqrt{P} = \pm 3.5 \times 0.10 \times \sqrt{2395} = \pm 17$   |
| 7.  | Предельные минимальный и максимальный размеры земельного участка (Pмин и Pмакс), м2   | 500<br>-  |
| 8.  | Кадастровый или иной государственный учетный номер (инвентарный) объекта недвижимости, расположенного на образуемом земельном участке   | 29:22:012306:18 (многоквартирный дом)   |
| 9.  | Кадастровые номера исходных земельных участков  | -   |
| 9.1.  | Кадастровый номер входящего в состав земельного участка, представляющего собой единое землепользование (номер контура многоконтурного земельного участка), преобразование которого осуществляется | -   |
| 9.2.  | Кадастровые номера земельных участков, исключаемых из состава измененного (исходного) земельного участка, представляющего собой единое землепользование   | -   |
| 9.3.  | Кадастровый или иной государственный учетный номер (инвентарный) объекта недвижимости, расположенного на измененном земельном участке   | -   |
| 10.   | Условный номер земельного участка   | 29:22:012306:ЗУ113  |
| 11.   | Учетный номер проекта межевания территории  | 11.11.111111.1  |
| 12.   | Дополнительные сведения об образовании земельного участка   | Земельный участок образован из земель неразграниченной государственной собственности.<br>Уполномоченный орган, утвердивший документ об образовании ЗУ: Администрация городского округа "Город Архангельск". |
| 13.   | Сведения о земельных участках (землях общего пользования, территории общего пользования), посредством которых обеспечивается доступ   | Земли общего пользования  |



**3. Сведения о характеристиках образуемого земельного участка:**

**:ЗУ113 :**

обозначение земельного участка

| № п/п | Наименование характеристики земельного участка | Значение характеристики |
|-------|--|-------------------------|
| 1     | 2  | 3                       |
| 14.   | Иные сведения                                  | -                       |

**4. Пояснения к сведениям об образуемом земельном участке:**

**:ЗУ113 :**

обозначение земельного участка

|    |   |
|----|---|
| 1. | - |
|----|---|

## Сведения об образуемых земельных участках

**1. Сведения о характерных точках границ образуемых земельных участков**

:ЗУ114 :

обозначение земельного участка

Система координат МСК-29, зона 2

Зона №2

| Обозначение характерных точек границ | Координаты, м |            | Метод определения координат                             | Формулы, примененные для расчета средней квадратической погрешности определения координат характерной точки границ (Mt), с подставленными в такие формулы значениями и итоговые (вычисленные) значения Mt, м | Описание закрепления точки |
|--------------------------------------|---------------|------------|---|--|----------------------------|
|                                      | X             | Y          |   |  |                            |
| 1                                    | 2             | 3          | 4   | 5  | 6                          |
|                                      |               |            |   | -  |                            |
| н4У                                  | 663024.53     | 2517803.19 | Метод спутниковых геодезических измерений (определений) | $Mt = \sqrt{(m_0^2 + m_1^2)} = \sqrt{(0,10^2 + 0^2)} = 0,10$   | -                          |
| н3У                                  | 663091.90     | 2517829.69 | Метод спутниковых геодезических измерений (определений) | $Mt = \sqrt{(m_0^2 + m_1^2)} = \sqrt{(0,10^2 + 0^2)} = 0,10$   | -                          |
| н5У                                  | 663080.11     | 2517858.12 | Метод спутниковых геодезических измерений (определений) | $Mt = \sqrt{(m_0^2 + m_1^2)} = \sqrt{(0,10^2 + 0^2)} = 0,10$   | -                          |
| н6У                                  | 663012.71     | 2517831.63 | Метод спутниковых геодезических измерений (определений) | $Mt = \sqrt{(m_0^2 + m_1^2)} = \sqrt{(0,10^2 + 0^2)} = 0,10$   | -                          |
| н4У                                  | 663024.53     | 2517803.19 | Метод спутниковых геодезических измерений (определений) | $Mt = \sqrt{(m_0^2 + m_1^2)} = \sqrt{(0,10^2 + 0^2)} = 0,10$   | -                          |

:ЗУ114 :

**2. Сведения о частях границ образуемых земельных участков:**

обозначение земельного участка

| Обозначение части границ |       | Горизонтальное проложение (S), м | Описание прохождения части границ | Сведения о согласовании местоположения границ (согласовано/спорное) |
|--------------------------|-------|----------------------------------|-----------------------------------|---|
| от т.                    | до т. |                                  |                                   |   |
| 1                        | 2     | 3                                | 4                                 | 5   |
| н4У                      | н3У   | 72.39                            | -                                 | Согласовано   |
| н3У                      | н5У   | 30.78                            | -                                 | Согласовано   |
| н5У                      | н6У   | 72.42                            | -                                 | Согласовано   |
| н6У                      | н4У   | 30.80                            | -                                 | Согласовано   |

| 3. Сведения о характеристиках образуемого земельного участка: |   | :ЗУ114 :<br>обозначение земельного участка  |
|---|---|---|
| № п/п   | Наименование характеристики земельного участка  | Значение характеристики   |
| 1   | 2   | 3   |
| 1.  | Адрес земельного участка  | -   |
| 1.1.  | Сведения о местоположении земельного участка (при отсутствии адреса) в структурированном в соответствии с федеральной информационной адресной системой виде                                       | Российская Федерация, Архангельская область, г.о город Архангельск, город Архангельск   |
| 1.2.  | Дополнительные сведения о местоположении земельного участка   | -   |
| 2.  | Категория земель  | Земли населенных пунктов  |
| 3.  | Вид (виды) разрешенного использования   | Малозэтажная многоквартирная жилая застройка (2.1.1)  |
| 3.1.  | Дополнительные сведения об использовании земельного участка   | -   |
| 4.  | Реестровый номер границ территориальной зоны или в случае отсутствия такого реестрового номера ее индивидуальное обозначение (вид, тип, номер, индекс)  | Ж2  |
| 5.  | Площадь земельного участка ± величина предельной погрешности определения (вычисления) площади ( $P \pm \Delta P$ ), м2  | 2229 ± 17   |
| 6.  | Формула, примененная для вычисления предельной погрешности определения площади земельного участка, с подставленными значениями и итоговые (вычисленные) значения ( $\Delta P$ ), м2               | $\Delta P = \pm 3.5 \times M_t \times \sqrt{P} = \pm 3.5 \times 0.10 \times \sqrt{2229} = \pm 17$   |
| 7.  | Предельные минимальный и максимальный размеры земельного участка ( $P_{\text{мин}}$ и $P_{\text{макс}}$ ), м2   | 500<br>-  |
| 8.  | Кадастровый или иной государственный учетный номер (инвентарный) объекта недвижимости, расположенного на образуемом земельном участке   | 29:22:012306:17 (многоквартирный дом)   |
| 9.  | Кадастровые номера исходных земельных участков  | -   |
| 9.1.  | Кадастровый номер входящего в состав земельного участка, представляющего собой единое землепользование (номер контура многоконтурного земельного участка), преобразование которого осуществляется | -   |
| 9.2.  | Кадастровые номера земельных участков, исключаемых из состава измененного (исходного) земельного участка, представляющего собой единое землепользование   | -   |
| 9.3.  | Кадастровый или иной государственный учетный номер (инвентарный) объекта недвижимости, расположенного на измененном земельном участке   | -   |
| 10.   | Условный номер земельного участка   | 29:22:012306:ЗУ114  |
| 11.   | Учетный номер проекта межевания территории  | 11.11.1111111.1   |
| 12.   | Дополнительные сведения об образовании земельного участка   | Земельный участок образован из земель неразграниченной государственной собственности.<br>Уполномоченный орган, утвердивший документ об образовании ЗУ: Администрация городского округа "Город Архангельск". |
| 13.   | Сведения о земельных участках (землях общего пользования, территории общего пользования), посредством которых обеспечивается доступ   | Земли общего пользования  |

**3. Сведения о характеристиках образуемого земельного участка:**

**:ЗУ114 :**

обозначение земельного участка

| № п/п | Наименование характеристики земельного участка | Значение характеристики |
|-------|--|-------------------------|
| 1     | 2  | 3                       |
| 14.   | Иные сведения                                  | -                       |

**4. Пояснения к сведениям об образуемом земельном участке:**

**:ЗУ114 :**

обозначение земельного участка

|    |   |
|----|---|
| 1. | - |
|----|---|

## Сведения об образуемых земельных участках

**1. Сведения о характерных точках границ образуемых земельных участков**

:ЗУ115 :

обозначение земельного участка

Система координат МСК-29, зона 2

Зона №2

| Обозначение характерных точек границ | Координаты, м |            | Метод определения координат                             | Формулы, примененные для расчета средней квадратической погрешности определения координат характерной точки границ (Mt), с подставленными в такие формулы значениями и итоговые (вычисленные) значения Mt, м | Описание закрепления точки |
|--------------------------------------|---------------|------------|---|--|----------------------------|
|                                      | X             | Y          |   |  |                            |
| 1                                    | 2             | 3          | 4   | 5  | 6                          |
|                                      |               |            |   | -  |                            |
| н9У                                  | 662939.81     | 2517769.28 | Метод спутниковых геодезических измерений (определений) | $Mt = \sqrt{(m_0^2 + m_1^2)} = \sqrt{(0,10^2 + 0^2)} = 0,10$   | -                          |
| н10У                                 | 663017.24     | 2517799.74 | Метод спутниковых геодезических измерений (определений) | $Mt = \sqrt{(m_0^2 + m_1^2)} = \sqrt{(0,10^2 + 0^2)} = 0,10$   | -                          |
| н11У                                 | 663005.15     | 2517828.74 | Метод спутниковых геодезических измерений (определений) | $Mt = \sqrt{(m_0^2 + m_1^2)} = \sqrt{(0,10^2 + 0^2)} = 0,10$   | -                          |
| н12У                                 | 662928.20     | 2517798.51 | Метод спутниковых геодезических измерений (определений) | $Mt = \sqrt{(m_0^2 + m_1^2)} = \sqrt{(0,10^2 + 0^2)} = 0,10$   | -                          |
| н9У                                  | 662939.81     | 2517769.28 | Метод спутниковых геодезических измерений (определений) | $Mt = \sqrt{(m_0^2 + m_1^2)} = \sqrt{(0,10^2 + 0^2)} = 0,10$   | -                          |

:ЗУ115 :

**2. Сведения о частях границ образуемых земельных участков:**

обозначение земельного участка

| Обозначение части границ |       | Горизонтальное проложение (S), м | Описание прохождения части границ | Сведения о согласовании местоположения границ (согласовано/спорное) |
|--------------------------|-------|----------------------------------|-----------------------------------|---|
| от т.                    | до т. |                                  |                                   |   |
| 1                        | 2     | 3                                | 4                                 | 5   |
| н9У                      | н10У  | 83.21                            | -                                 | Согласовано   |
| н10У                     | н11У  | 31.42                            | -                                 | Согласовано   |
| н11У                     | н12У  | 82.67                            | -                                 | Согласовано   |
| н12У                     | н9У   | 31.45                            | -                                 | Согласовано   |

| 3. Сведения о характеристиках образуемого земельного участка: |   | :ЗУ115 :<br>обозначение земельного участка  |
|---|---|---|
| № п/п   | Наименование характеристики земельного участка  | Значение характеристики   |
| 1   | 2   | 3   |
| 1.  | Адрес земельного участка  | -   |
| 1.1.  | Сведения о местоположении земельного участка (при отсутствии адреса) в структурированном в соответствии с федеральной информационной адресной системой виде                                       | Российская Федерация, Архангельская область, г.о город Архангельск, город Архангельск   |
| 1.2.  | Дополнительные сведения о местоположении земельного участка   | -   |
| 2.  | Категория земель  | Земли населенных пунктов  |
| 3.  | Вид (виды) разрешенного использования   | Малозэтажная многоквартирная жилая застройка (2.1.1)  |
| 3.1.  | Дополнительные сведения об использовании земельного участка   | -   |
| 4.  | Реестровый номер границ территориальной зоны или в случае отсутствия такого реестрового номера ее индивидуальное обозначение (вид, тип, номер, индекс)  | Ж2  |
| 5.  | Площадь земельного участка ± величина предельной погрешности определения (вычисления) площади (P± ΔP), м2   | 2607 ± 18   |
| 6.  | Формула, примененная для вычисления предельной погрешности определения площади земельного участка, с подставленными значениями и итоговые (вычисленные) значения (ΔP), м2                         | $\Delta P = \pm 3.5 \times M_t \times \sqrt{P} = \pm 3.5 \times 0.10 \times \sqrt{2607} = \pm 18$   |
| 7.  | Предельные минимальный и максимальный размеры земельного участка (Pмин и Pмакс), м2   | 500<br>-  |
| 8.  | Кадастровый или иной государственный учетный номер (инвентарный) объекта недвижимости, расположенного на образуемом земельном участке   | 29:22:012306:19 (многоквартирный дом)   |
| 9.  | Кадастровые номера исходных земельных участков  | -   |
| 9.1.  | Кадастровый номер входящего в состав земельного участка, представляющего собой единое землепользование (номер контура многоконтурного земельного участка), преобразование которого осуществляется | -   |
| 9.2.  | Кадастровые номера земельных участков, исключаемых из состава измененного (исходного) земельного участка, представляющего собой единое землепользование   | -   |
| 9.3.  | Кадастровый или иной государственный учетный номер (инвентарный) объекта недвижимости, расположенного на измененном земельном участке   | -   |
| 10.   | Условный номер земельного участка   | 29:22:012306:ЗУ115  |
| 11.   | Учетный номер проекта межевания территории  | 11.11.111111.1  |
| 12.   | Дополнительные сведения об образовании земельного участка   | Земельный участок образован из земель неразграниченной государственной собственности.<br>Уполномоченный орган, утвердивший документ об образовании ЗУ: Администрация городского округа "Город Архангельск". |
| 13.   | Сведения о земельных участках (землях общего пользования, территории общего пользования), посредством которых обеспечивается доступ   | :ЗУ162  |

**3. Сведения о характеристиках образуемого земельного участка:**

**:ЗУ115 :**

обозначение земельного участка

| <b>№ п/п</b> | <b>Наименование характеристики земельного участка</b> | <b>Значение характеристики</b> |
|--------------|---|--------------------------------|
| <b>1</b>     | <b>2</b>  | <b>3</b>                       |
| 14.          | Иные сведения   | -                              |

**4. Пояснения к сведениям об образуемом земельном участке:**

**:ЗУ115 :**

обозначение земельного участка

|    |   |
|----|---|
| 1. | - |
|----|---|

|  |  |
|--|--|
|  |  |
|--|--|

## Сведения об образуемых земельных участках

**1. Сведения о характерных точках границ образуемых земельных участков**

:ЗУ116 :

обозначение земельного участка

Система координат МСК-29, зона 2

Зона №2

| Обозначение характерных точек границ | Координаты, м |            | Метод определения координат                             | Формулы, примененные для расчета средней квадратической погрешности определения координат характерной точки границ (Mt), с подставленными в такие формулы значениями и итоговые (вычисленные) значения Mt, м | Описание закрепления точки |
|--------------------------------------|---------------|------------|---|--|----------------------------|
|                                      | X             | Y          |   |  |                            |
| 1                                    | 2             | 3          | 4   | 5  | 6                          |
|                                      |               |            |   | -  |                            |
| н6У                                  | 663012.71     | 2517831.63 | Метод спутниковых геодезических измерений (определений) | $Mt = \sqrt{(m0^2 + m1^2)} = \sqrt{(0,10^2 + 0^2)} = 0,10$   | -                          |
| н5У                                  | 663080.11     | 2517858.12 | Метод спутниковых геодезических измерений (определений) | $Mt = \sqrt{(m0^2 + m1^2)} = \sqrt{(0,10^2 + 0^2)} = 0,10$   | -                          |
| н7У                                  | 663064.72     | 2517895.44 | Метод спутниковых геодезических измерений (определений) | $Mt = \sqrt{(m0^2 + m1^2)} = \sqrt{(0,10^2 + 0^2)} = 0,10$   | -                          |
| н8У                                  | 662998.91     | 2517864.85 | Метод спутниковых геодезических измерений (определений) | $Mt = \sqrt{(m0^2 + m1^2)} = \sqrt{(0,10^2 + 0^2)} = 0,10$   | -                          |
| н6У                                  | 663012.71     | 2517831.63 | Метод спутниковых геодезических измерений (определений) | $Mt = \sqrt{(m0^2 + m1^2)} = \sqrt{(0,10^2 + 0^2)} = 0,10$   | -                          |

:ЗУ116 :

**2. Сведения о частях границ образуемых земельных участков:**

обозначение земельного участка

| Обозначение части границ |       | Горизонтальное проложение (S), м | Описание прохождения части границ | Сведения о согласовании местоположения границ (согласовано/спорное) |
|--------------------------|-------|----------------------------------|-----------------------------------|---|
| от т.                    | до т. |                                  |                                   |   |
| 1                        | 2     | 3                                | 4                                 | 5   |
| н6У                      | н5У   | 72.42                            | -                                 | Согласовано   |
| н5У                      | н7У   | 40.37                            | -                                 | Согласовано   |
| н7У                      | н8У   | 72.57                            | -                                 | Согласовано   |
| н8У                      | н6У   | 35.97                            | -                                 | Согласовано   |



| 3. Сведения о характеристиках образуемого земельного участка: |   | :ЗУ116 :<br>обозначение земельного участка  |
|---|---|---|
| № п/п   | Наименование характеристики земельного участка  | Значение характеристики   |
| 1   | 2   | 3   |
| 1.  | Адрес земельного участка  | -   |
| 1.1.  | Сведения о местоположении земельного участка (при отсутствии адреса) в структурированном в соответствии с федеральной информационной адресной системой виде                                       | Российская Федерация, Архангельская область, г.о город Архангельск, город Архангельск   |
| 1.2.  | Дополнительные сведения о местоположении земельного участка   | -   |
| 2.  | Категория земель  | Земли населенных пунктов  |
| 3.  | Вид (виды) разрешенного использования   | Малозэтажная многоквартирная жилая застройка (2.1.1)  |
| 3.1.  | Дополнительные сведения об использовании земельного участка   | -   |
| 4.  | Реестровый номер границ территориальной зоны или в случае отсутствия такого реестрового номера ее индивидуальное обозначение (вид, тип, номер, индекс)  | Ж2  |
| 5.  | Площадь земельного участка ± величина предельной погрешности определения (вычисления) площади (P± ΔP), м2   | 2766 ± 18   |
| 6.  | Формула, примененная для вычисления предельной погрешности определения площади земельного участка, с подставленными значениями и итоговые (вычисленные) значения (ΔP), м2                         | $\Delta P = \pm 3.5 \times M_t \times \sqrt{P} = \pm 3.5 \times 0.10 \times \sqrt{2766} = \pm 18$   |
| 7.  | Предельные минимальный и максимальный размеры земельного участка (Pмин и Pмакс), м2   | 500<br>-  |
| 8.  | Кадастровый или иной государственный учетный номер (инвентарный) объекта недвижимости, расположенного на образуемом земельном участке   | 29:22:012306:16 (многоквартирный дом)   |
| 9.  | Кадастровые номера исходных земельных участков  | -   |
| 9.1.  | Кадастровый номер входящего в состав земельного участка, представляющего собой единое землепользование (номер контура многоконтурного земельного участка), преобразование которого осуществляется | -   |
| 9.2.  | Кадастровые номера земельных участков, исключаемых из состава измененного (исходного) земельного участка, представляющего собой единое землепользование   | -   |
| 9.3.  | Кадастровый или иной государственный учетный номер (инвентарный) объекта недвижимости, расположенного на измененном земельном участке   | -   |
| 10.   | Условный номер земельного участка   | 29:22:012306:ЗУ116  |
| 11.   | Учетный номер проекта межевания территории  | 11.11.111111.1  |
| 12.   | Дополнительные сведения об образовании земельного участка   | Земельный участок образован из земель неразграниченной государственной собственности.<br>Уполномоченный орган, утвердивший документ об образовании ЗУ: Администрация городского округа "Город Архангельск". |
| 13.   | Сведения о земельных участках (землях общего пользования, территории общего пользования), посредством которых обеспечивается доступ   | Земли общего пользования  |

**3. Сведения о характеристиках образуемого земельного участка:**

**:ЗУ116 :**

обозначение земельного участка

| <b>№ п/п</b> | <b>Наименование характеристики земельного участка</b> | <b>Значение характеристики</b> |
|--------------|---|--------------------------------|
| <b>1</b>     | <b>2</b>  | <b>3</b>                       |
| 14.          | Иные сведения   | -                              |

**4. Пояснения к сведениям об образуемом земельном участке:**

**:ЗУ116 :**

обозначение земельного участка

|    |   |
|----|---|
| 1. | - |
|----|---|

|  |  |
|--|--|
|  |  |
|--|--|

## Сведения об образуемых земельных участках

**1. Сведения о характерных точках границ образуемых земельных участков**

:ЗУ117 :

обозначение земельного участка

Система координат МСК-29, зона 2

Зона №2

| Обозначение характерных точек границ | Координаты, м |            | Метод определения координат                             | Формулы, примененные для расчета средней квадратической погрешности определения координат характерной точки границ (Mt), с подставленными в такие формулы значениями и итоговые (вычисленные) значения Mt, м | Описание закрепления точки |
|--------------------------------------|---------------|------------|---|--|----------------------------|
|                                      | X             | Y          |   |  |                            |
| 1                                    | 2             | 3          | 4   | 5  | 6                          |
|                                      |               |            |   | -  |                            |
| н12У                                 | 662928.20     | 2517798.51 | Метод спутниковых геодезических измерений (определений) | $Mt = \sqrt{(m_0^2 + m_1^2)} = \sqrt{(0,10^2 + 0^2)} = 0,10$   | -                          |
| н11У                                 | 663005.15     | 2517828.74 | Метод спутниковых геодезических измерений (определений) | $Mt = \sqrt{(m_0^2 + m_1^2)} = \sqrt{(0,10^2 + 0^2)} = 0,10$   | -                          |
| н13У                                 | 662991.53     | 2517861.42 | Метод спутниковых геодезических измерений (определений) | $Mt = \sqrt{(m_0^2 + m_1^2)} = \sqrt{(0,10^2 + 0^2)} = 0,10$   | -                          |
| н14У                                 | 662916.97     | 2517826.81 | Метод спутниковых геодезических измерений (определений) | $Mt = \sqrt{(m_0^2 + m_1^2)} = \sqrt{(0,10^2 + 0^2)} = 0,10$   | -                          |
| н12У                                 | 662928.20     | 2517798.51 | Метод спутниковых геодезических измерений (определений) | $Mt = \sqrt{(m_0^2 + m_1^2)} = \sqrt{(0,10^2 + 0^2)} = 0,10$   | -                          |

:ЗУ117 :

**2. Сведения о частях границ образуемых земельных участков:**

обозначение земельного участка

| Обозначение части границ |       | Горизонтальное проложение (S), м | Описание прохождения части границ | Сведения о согласовании местоположения границ (согласовано/спорное) |
|--------------------------|-------|----------------------------------|-----------------------------------|---|
| от т.                    | до т. |                                  |                                   |   |
| 1                        | 2     | 3                                | 4                                 | 5   |
| н12У                     | н11У  | 82.67                            | -                                 | Согласовано   |
| н11У                     | н13У  | 35.40                            | -                                 | Согласовано   |
| н13У                     | н14У  | 82.20                            | -                                 | Согласовано   |
| н14У                     | н12У  | 30.45                            | -                                 | Согласовано   |

| 3. Сведения о характеристиках образуемого земельного участка: |   | :ЗУ117 :<br>обозначение земельного участка  |
|---|---|---|
| № п/п   | Наименование характеристики земельного участка  | Значение характеристики   |
| 1   | 2   | 3   |
| 1.  | Адрес земельного участка  | -   |
| 1.1.  | Сведения о местоположении земельного участка (при отсутствии адреса) в структурированном в соответствии с федеральной информационной адресной системой виде                                       | Российская Федерация, Архангельская область, г.о город Архангельск, город Архангельск   |
| 1.2.  | Дополнительные сведения о местоположении земельного участка   | -   |
| 2.  | Категория земель  | Земли населенных пунктов  |
| 3.  | Вид (виды) разрешенного использования   | Малозэтажная многоквартирная жилая застройка (2.1.1)  |
| 3.1.  | Дополнительные сведения об использовании земельного участка   | -   |
| 4.  | Реестровый номер границ территориальной зоны или в случае отсутствия такого реестрового номера ее индивидуальное обозначение (вид, тип, номер, индекс)  | Ж2  |
| 5.  | Площадь земельного участка ± величина предельной погрешности определения (вычисления) площади (P± ΔP), м2   | 2713 ± 18   |
| 6.  | Формула, примененная для вычисления предельной погрешности определения площади земельного участка, с подставленными значениями и итоговые (вычисленные) значения (ΔP), м2                         | $\Delta P = \pm 3.5 \times M_t \times \sqrt{P} = \pm 3.5 \times 0.10 \times \sqrt{2713} = \pm 18$   |
| 7.  | Предельные минимальный и максимальный размеры земельного участка (P <sub>мин</sub> и P <sub>макс</sub> ), м2  | 500<br>-  |
| 8.  | Кадастровый или иной государственный учетный номер (инвентарный) объекта недвижимости, расположенного на образуемом земельном участке   | 29:22:012306:55 (многоквартирный дом)   |
| 9.  | Кадастровые номера исходных земельных участков  | -   |
| 9.1.  | Кадастровый номер входящего в состав земельного участка, представляющего собой единое землепользование (номер контура многоконтурного земельного участка), преобразование которого осуществляется | -   |
| 9.2.  | Кадастровые номера земельных участков, исключаемых из состава измененного (исходного) земельного участка, представляющего собой единое землепользование   | -   |
| 9.3.  | Кадастровый или иной государственный учетный номер (инвентарный) объекта недвижимости, расположенного на измененном земельном участке   | -   |
| 10.   | Условный номер земельного участка   | 29:22:012306:ЗУ117  |
| 11.   | Учетный номер проекта межевания территории  | 11.11.111111.1  |
| 12.   | Дополнительные сведения об образовании земельного участка   | Земельный участок образован из земель неразграниченной государственной собственности.<br>Уполномоченный орган, утвердивший документ об образовании ЗУ: Администрация городского округа "Город Архангельск". |
| 13.   | Сведения о земельных участках (землях общего пользования, территории общего пользования), посредством которых обеспечивается доступ   | :ЗУ162  |

**3. Сведения о характеристиках образуемого земельного участка:**

**:ЗУ117 :**

обозначение земельного участка

| № п/п | Наименование характеристики земельного участка | Значение характеристики |
|-------|--|-------------------------|
| 1     | 2  | 3                       |
| 14.   | Иные сведения                                  | -                       |

**4. Пояснения к сведениям об образуемом земельном участке:**

**:ЗУ117 :**

обозначение земельного участка

|    |   |
|----|---|
| 1. | - |
|----|---|

## Сведения об образуемых земельных участках

**1. Сведения о характерных точках границ образуемых земельных участков**

:ЗУ118 :

обозначение земельного участка

Система координат МСК-29, зона 2

Зона №2

| Обозначение характерных точек границ | Координаты, м |            | Метод определения координат                             | Формулы, примененные для расчета средней квадратической погрешности определения координат характерной точки границ (Mt), с подставленными в такие формулы значениями и итоговые (вычисленные) значения Mt, м | Описание закрепления точки |
|--------------------------------------|---------------|------------|---|--|----------------------------|
|                                      | X             | Y          |   |  |                            |
| 1                                    | 2             | 3          | 4   | 5  | 6                          |
|                                      |               |            |   | -  |                            |
| н15У                                 | 663007.17     | 2517877.57 | Метод спутниковых геодезических измерений (определений) | $Mt = \sqrt{(m_0^2 + m_1^2)} = \sqrt{(0,10^2 + 0^2)} = 0,10$   | -                          |
| н16У                                 | 663061.57     | 2517902.77 | Метод спутниковых геодезических измерений (определений) | $Mt = \sqrt{(m_0^2 + m_1^2)} = \sqrt{(0,10^2 + 0^2)} = 0,10$   | -                          |
| н17У                                 | 663043.66     | 2517946.20 | Метод спутниковых геодезических измерений (определений) | $Mt = \sqrt{(m_0^2 + m_1^2)} = \sqrt{(0,10^2 + 0^2)} = 0,10$   | -                          |
| н18У                                 | 662987.37     | 2517923.23 | Метод спутниковых геодезических измерений (определений) | $Mt = \sqrt{(m_0^2 + m_1^2)} = \sqrt{(0,10^2 + 0^2)} = 0,10$   | -                          |
| н15У                                 | 663007.17     | 2517877.57 | Метод спутниковых геодезических измерений (определений) | $Mt = \sqrt{(m_0^2 + m_1^2)} = \sqrt{(0,10^2 + 0^2)} = 0,10$   | -                          |

:ЗУ118 :

**2. Сведения о частях границ образуемых земельных участков:**

обозначение земельного участка

| Обозначение части границ |       | Горизонтальное проложение (S), м | Описание прохождения части границ | Сведения о согласовании местоположения границ (согласовано/спорное) |
|--------------------------|-------|----------------------------------|-----------------------------------|---|
| от т.                    | до т. |                                  |                                   |   |
| 1                        | 2     | 3                                | 4                                 | 5   |
| н15У                     | н16У  | 59.95                            | -                                 | Согласовано   |
| н16У                     | н17У  | 46.98                            | -                                 | Согласовано   |
| н17У                     | н18У  | 60.80                            | -                                 | Согласовано   |
| н18У                     | н15У  | 49.77                            | -                                 | Согласовано   |

| 3. Сведения о характеристиках образуемого земельного участка: |   | :ЗУ118 :<br>обозначение земельного участка  |
|---|---|---|
| № п/п   | Наименование характеристики земельного участка  | Значение характеристики   |
| 1   | 2   | 3   |
| 1.  | Адрес земельного участка  | -   |
| 1.1.  | Сведения о местоположении земельного участка (при отсутствии адреса) в структурированном в соответствии с федеральной информационной адресной системой виде                                       | Российская Федерация, Архангельская область, г.о город Архангельск, город Архангельск   |
| 1.2.  | Дополнительные сведения о местоположении земельного участка   | -   |
| 2.  | Категория земель  | Земли населенных пунктов  |
| 3.  | Вид (виды) разрешенного использования   | Малозэтажная многоквартирная жилая застройка (2.1.1)  |
| 3.1.  | Дополнительные сведения об использовании земельного участка   | -   |
| 4.  | Реестровый номер границ территориальной зоны или в случае отсутствия такого реестрового номера ее индивидуальное обозначение (вид, тип, номер, индекс)  | Ж2  |
| 5.  | Площадь земельного участка ± величина предельной погрешности определения (вычисления) площади ( $P \pm \Delta P$ ), м <sup>2</sup>  | 2919 ± 19   |
| 6.  | Формула, примененная для вычисления предельной погрешности определения площади земельного участка, с подставленными значениями и итоговые (вычисленные) значения ( $\Delta P$ ), м <sup>2</sup>   | $\Delta P = \pm 3.5 \times M_t \times \sqrt{P} = \pm 3.5 \times 0.10 \times \sqrt{2919} = \pm 19$   |
| 7.  | Предельные минимальный и максимальный размеры земельного участка ( $P_{\text{мин}}$ и $P_{\text{макс}}$ ), м <sup>2</sup>   | 500<br>-  |
| 8.  | Кадастровый или иной государственный учетный номер (инвентарный) объекта недвижимости, расположенного на образуемом земельном участке   | 29:22:012306:56 (многоквартирный дом)   |
| 9.  | Кадастровые номера исходных земельных участков  | -   |
| 9.1.  | Кадастровый номер входящего в состав земельного участка, представляющего собой единое землепользование (номер контура многоконтурного земельного участка), преобразование которого осуществляется | -   |
| 9.2.  | Кадастровые номера земельных участков, исключаемых из состава измененного (исходного) земельного участка, представляющего собой единое землепользование   | -   |
| 9.3.  | Кадастровый или иной государственный учетный номер (инвентарный) объекта недвижимости, расположенного на измененном земельном участке   | -   |
| 10.   | Условный номер земельного участка   | 29:22:012306:ЗУ118  |
| 11.   | Учетный номер проекта межевания территории  | 11.11.111111.1  |
| 12.   | Дополнительные сведения об образовании земельного участка   | Земельный участок образован из земель неразграниченной государственной собственности.<br>Уполномоченный орган, утвердивший документ об образовании ЗУ: Администрация городского округа "Город Архангельск". |
| 13.   | Сведения о земельных участках (землях общего пользования, территории общего пользования), посредством которых обеспечивается доступ   | Земли общего пользования  |

**3. Сведения о характеристиках образуемого земельного участка:**

**:ЗУ118 :**

обозначение земельного участка

| <b>№ п/п</b> | <b>Наименование характеристики земельного участка</b> | <b>Значение характеристики</b> |
|--------------|---|--------------------------------|
| <b>1</b>     | <b>2</b>  | <b>3</b>                       |
| 14.          | Иные сведения   | -                              |

**4. Пояснения к сведениям об образуемом земельном участке:**

**:ЗУ118 :**

обозначение земельного участка

|    |   |
|----|---|
| 1. | - |
|----|---|



## Сведения об образуемых земельных участках

**1. Сведения о характерных точках границ образуемых земельных участков**

:ЗУ119 :

обозначение земельного участка

Система координат МСК-29, зона 2

Зона №2

| Обозначение характерных точек границ | Координаты, м |            | Метод определения координат                             | Формулы, примененные для расчета средней квадратической погрешности определения координат характерной точки границ (Mt), с подставленными в такие формулы значениями и итоговые (вычисленные) значения Mt, м | Описание закрепления точки |
|--------------------------------------|---------------|------------|---|--|----------------------------|
|                                      | X             | Y          |   |  |                            |
| 1                                    | 2             | 3          | 4   | 5  | 6                          |
|                                      |               |            |   | -  |                            |
| н18У                                 | 662987.37     | 2517923.23 | Метод спутниковых геодезических измерений (определений) | $Mt = \sqrt{(m0^2 + m1^2)} = \sqrt{(0,10^2 + 0^2)} = 0,10$   | -                          |
| н17У                                 | 663043.66     | 2517946.20 | Метод спутниковых геодезических измерений (определений) | $Mt = \sqrt{(m0^2 + m1^2)} = \sqrt{(0,10^2 + 0^2)} = 0,10$   | -                          |
| н19У                                 | 663026.18     | 2517988.25 | Метод спутниковых геодезических измерений (определений) | $Mt = \sqrt{(m0^2 + m1^2)} = \sqrt{(0,10^2 + 0^2)} = 0,10$   | -                          |
| н20У                                 | 662969.22     | 2517964.50 | Метод спутниковых геодезических измерений (определений) | $Mt = \sqrt{(m0^2 + m1^2)} = \sqrt{(0,10^2 + 0^2)} = 0,10$   | -                          |
| н18У                                 | 662987.37     | 2517923.23 | Метод спутниковых геодезических измерений (определений) | $Mt = \sqrt{(m0^2 + m1^2)} = \sqrt{(0,10^2 + 0^2)} = 0,10$   | -                          |

:ЗУ119 :

**2. Сведения о частях границ образуемых земельных участков:**

обозначение земельного участка

| Обозначение части границ |       | Горизонтальное проложение (S), м | Описание прохождения части границ | Сведения о согласовании местоположения границ (согласовано/спорное) |
|--------------------------|-------|----------------------------------|-----------------------------------|---|
| от т.                    | до т. |                                  |                                   |   |
| 1                        | 2     | 3                                | 4                                 | 5   |
| н18У                     | н17У  | 60.80                            | -                                 | Согласовано   |
| н17У                     | н19У  | 45.54                            | -                                 | Согласовано   |
| н19У                     | н20У  | 61.71                            | -                                 | Согласовано   |
| н20У                     | н18У  | 45.08                            | -                                 | Согласовано   |

| 3. Сведения о характеристиках образуемого земельного участка: |   | :ЗУ119 :<br>обозначение земельного участка  |
|---|---|---|
| № п/п   | Наименование характеристики земельного участка  | Значение характеристики   |
| 1   | 2   | 3   |
| 1.  | Адрес земельного участка  | -   |
| 1.1.  | Сведения о местоположении земельного участка (при отсутствии адреса) в структурированном в соответствии с федеральной информационной адресной системой виде                                       | Российская Федерация, Архангельская область, г.о город Архангельск, город Архангельск   |
| 1.2.  | Дополнительные сведения о местоположении земельного участка   | -   |
| 2.  | Категория земель  | Земли населенных пунктов  |
| 3.  | Вид (виды) разрешенного использования   | Малозэтажная многоквартирная жилая застройка (2.1.1)  |
| 3.1.  | Дополнительные сведения об использовании земельного участка   | -   |
| 4.  | Реестровый номер границ территориальной зоны или в случае отсутствия такого реестрового номера ее индивидуальное обозначение (вид, тип, номер, индекс)  | Ж2  |
| 5.  | Площадь земельного участка ± величина предельной погрешности определения (вычисления) площади (P± ΔP), м2   | 2775 ± 18   |
| 6.  | Формула, примененная для вычисления предельной погрешности определения площади земельного участка, с подставленными значениями и итоговые (вычисленные) значения (ΔP), м2                         | $\Delta P = \pm 3.5 \times M_t \times \sqrt{P} = \pm 3.5 \times 0.10 \times \sqrt{2775} = \pm 18$   |
| 7.  | Предельные минимальный и максимальный размеры земельного участка (Pмин и Pмакс), м2   | 500<br>-  |
| 8.  | Кадастровый или иной государственный учетный номер (инвентарный) объекта недвижимости, расположенного на образуемом земельном участке   | 29:22:012306:13 (многоквартирный дом)   |
| 9.  | Кадастровые номера исходных земельных участков  | -   |
| 9.1.  | Кадастровый номер входящего в состав земельного участка, представляющего собой единое землепользование (номер контура многоконтурного земельного участка), преобразование которого осуществляется | -   |
| 9.2.  | Кадастровые номера земельных участков, исключаемых из состава измененного (исходного) земельного участка, представляющего собой единое землепользование   | -   |
| 9.3.  | Кадастровый или иной государственный учетный номер (инвентарный) объекта недвижимости, расположенного на измененном земельном участке   | -   |
| 10.   | Условный номер земельного участка   | 29:22:012306:ЗУ119  |
| 11.   | Учетный номер проекта межевания территории  | 11.11.111111.1  |
| 12.   | Дополнительные сведения об образовании земельного участка   | Земельный участок образован из земель неразграниченной государственной собственности.<br>Уполномоченный орган, утвердивший документ об образовании ЗУ: Администрация городского округа "Город Архангельск". |
| 13.   | Сведения о земельных участках (землях общего пользования, территории общего пользования), посредством которых обеспечивается доступ   | Земли общего пользования  |

**3. Сведения о характеристиках образуемого земельного участка:**

**:ЗУ119 :**

обозначение земельного участка

| <b>№ п/п</b> | <b>Наименование характеристики земельного участка</b> | <b>Значение характеристики</b> |
|--------------|---|--------------------------------|
| <b>1</b>     | <b>2</b>  | <b>3</b>                       |
| 14.          | Иные сведения   | -                              |

**4. Пояснения к сведениям об образуемом земельном участке:**

**:ЗУ119 :**

обозначение земельного участка

|    |   |
|----|---|
| 1. | - |
|----|---|

|  |  |
|--|--|
|  |  |
|--|--|

## Сведения об образуемых земельных участках

**1. Сведения о характерных точках границ образуемых земельных участков**

:ЗУ120 :

обозначение земельного участка

Система координат МСК-29, зона 2

Зона №2

| Обозначение характерных точек границ | Координаты, м |            | Метод определения координат                             | Формулы, примененные для расчета средней квадратической погрешности определения координат характерной точки границ (Mt), с подставленными в такие формулы значениями и итоговые (вычисленные) значения Mt, м | Описание закрепления точки |
|--------------------------------------|---------------|------------|---|--|----------------------------|
|                                      | X             | Y          |   |  |                            |
| 1                                    | 2             | 3          | 4   | 5  | 6                          |
|                                      |               |            |   | -  |                            |
| н21У                                 | 662966.14     | 2517858.52 | Метод спутниковых геодезических измерений (определений) | $Mt = \sqrt{(m_0^2 + m_1^2)} = \sqrt{(0,10^2 + 0^2)} = 0,10$   | -                          |
| н22У                                 | 662999.94     | 2517874.21 | Метод спутниковых геодезических измерений (определений) | $Mt = \sqrt{(m_0^2 + m_1^2)} = \sqrt{(0,10^2 + 0^2)} = 0,10$   | -                          |
| н23У                                 | 662980.18     | 2517919.97 | Метод спутниковых геодезических измерений (определений) | $Mt = \sqrt{(m_0^2 + m_1^2)} = \sqrt{(0,10^2 + 0^2)} = 0,10$   | -                          |
| н24У                                 | 662946.81     | 2517905.92 | Метод спутниковых геодезических измерений (определений) | $Mt = \sqrt{(m_0^2 + m_1^2)} = \sqrt{(0,10^2 + 0^2)} = 0,10$   | -                          |
| н21У                                 | 662966.14     | 2517858.52 | Метод спутниковых геодезических измерений (определений) | $Mt = \sqrt{(m_0^2 + m_1^2)} = \sqrt{(0,10^2 + 0^2)} = 0,10$   | -                          |

:ЗУ120 :

**2. Сведения о частях границ образуемых земельных участков:**

обозначение земельного участка

| Обозначение части границ |       | Горизонтальное проложение (S), м | Описание прохождения части границ | Сведения о согласовании местоположения границ (согласовано/спорное) |
|--------------------------|-------|----------------------------------|-----------------------------------|---|
| от т.                    | до т. |                                  |                                   |   |
| 1                        | 2     | 3                                | 4                                 | 5   |
| н21У                     | н22У  | 37.26                            | -                                 | Согласовано   |
| н22У                     | н23У  | 49.84                            | -                                 | Согласовано   |
| н23У                     | н24У  | 36.21                            | -                                 | Согласовано   |
| н24У                     | н21У  | 51.19                            | -                                 | Согласовано   |

| 3. Сведения о характеристиках образуемого земельного участка: |   | :ЗУ120 :<br>обозначение земельного участка  |
|---|---|---|
| № п/п   | Наименование характеристики земельного участка  | Значение характеристики   |
| 1   | 2   | 3   |
| 1.  | Адрес земельного участка  | -   |
| 1.1.  | Сведения о местоположении земельного участка (при отсутствии адреса) в структурированном в соответствии с федеральной информационной адресной системой виде                                       | Российская Федерация, Архангельская область, г.о город Архангельск, город Архангельск   |
| 1.2.  | Дополнительные сведения о местоположении земельного участка   | -   |
| 2.  | Категория земель  | Земли населенных пунктов  |
| 3.  | Вид (виды) разрешенного использования   | Малозэтажная многоквартирная жилая застройка (2.1.1)  |
| 3.1.  | Дополнительные сведения об использовании земельного участка   | -   |
| 4.  | Реестровый номер границ территориальной зоны или в случае отсутствия такого реестрового номера ее индивидуальное обозначение (вид, тип, номер, индекс)  | Ж2  |
| 5.  | Площадь земельного участка ± величина предельной погрешности определения (вычисления) площади (P± ΔP), м2   | 1855 ± 15   |
| 6.  | Формула, примененная для вычисления предельной погрешности определения площади земельного участка, с подставленными значениями и итоговые (вычисленные) значения (ΔP), м2                         | $\Delta P = \pm 3.5 \times M_t \times \sqrt{P} = \pm 3.5 \times 0.10 \times \sqrt{1855} = \pm 15$   |
| 7.  | Предельные минимальный и максимальный размеры земельного участка (Pмин и Pмакс), м2   | 500<br>-  |
| 8.  | Кадастровый или иной государственный учетный номер (инвентарный) объекта недвижимости, расположенного на образуемом земельном участке   | 29:22:012306:10 (многоквартирный дом)   |
| 9.  | Кадастровые номера исходных земельных участков  | -   |
| 9.1.  | Кадастровый номер входящего в состав земельного участка, представляющего собой единое землепользование (номер контура многоконтурного земельного участка), преобразование которого осуществляется | -   |
| 9.2.  | Кадастровые номера земельных участков, исключаемых из состава измененного (исходного) земельного участка, представляющего собой единое землепользование   | -   |
| 9.3.  | Кадастровый или иной государственный учетный номер (инвентарный) объекта недвижимости, расположенного на измененном земельном участке   | -   |
| 10.   | Условный номер земельного участка   | 29:22:012306:ЗУ120  |
| 11.   | Учетный номер проекта межевания территории  | 11.11.111111.1  |
| 12.   | Дополнительные сведения об образовании земельного участка   | Земельный участок образован из земель неразграниченной государственной собственности.<br>Уполномоченный орган, утвердивший документ об образовании ЗУ: Администрация городского округа "Город Архангельск". |
| 13.   | Сведения о земельных участках (землях общего пользования, территории общего пользования), посредством которых обеспечивается доступ   | :ЗУ162  |

**3. Сведения о характеристиках образуемого земельного участка:**

**:ЗУ120 :**

обозначение земельного участка

| <b>№ п/п</b> | <b>Наименование характеристики земельного участка</b> | <b>Значение характеристики</b> |
|--------------|---|--------------------------------|
| <b>1</b>     | <b>2</b>  | <b>3</b>                       |
| 14.          | Иные сведения   | -                              |

**4. Пояснения к сведениям об образуемом земельном участке:**

**:ЗУ120 :**

обозначение земельного участка

|    |   |
|----|---|
| 1. | - |
|----|---|

|  |  |
|--|--|
|  |  |
|--|--|

## Сведения об образуемых земельных участках

**1. Сведения о характерных точках границ образуемых земельных участков**

:ЗУ121 :

обозначение земельного участка

Система координат МСК-29, зона 2

Зона №2

| Обозначение характерных точек границ | Координаты, м |            | Метод определения координат                             | Формулы, примененные для расчета средней квадратической погрешности определения координат характерной точки границ (Mt), с подставленными в такие формулы значениями и итоговые (вычисленные) значения Mt, м | Описание закрепления точки |
|--------------------------------------|---------------|------------|---|--|----------------------------|
|                                      | X             | Y          |   |  |                            |
| 1                                    | 2             | 3          | 4   | 5  | 6                          |
|                                      |               |            |   | -  |                            |
| н24У                                 | 662946.81     | 2517905.92 | Метод спутниковых геодезических измерений (определений) | $Mt = \sqrt{(m_0^2 + m_1^2)} = \sqrt{(0,10^2 + 0^2)} = 0,10$   | -                          |
| н23У                                 | 662980.18     | 2517919.97 | Метод спутниковых геодезических измерений (определений) | $Mt = \sqrt{(m_0^2 + m_1^2)} = \sqrt{(0,10^2 + 0^2)} = 0,10$   | -                          |
| н25У                                 | 662961.91     | 2517961.69 | Метод спутниковых геодезических измерений (определений) | $Mt = \sqrt{(m_0^2 + m_1^2)} = \sqrt{(0,10^2 + 0^2)} = 0,10$   | -                          |
| н26У                                 | 662929.80     | 2517948.15 | Метод спутниковых геодезических измерений (определений) | $Mt = \sqrt{(m_0^2 + m_1^2)} = \sqrt{(0,10^2 + 0^2)} = 0,10$   | -                          |
| н24У                                 | 662946.81     | 2517905.92 | Метод спутниковых геодезических измерений (определений) | $Mt = \sqrt{(m_0^2 + m_1^2)} = \sqrt{(0,10^2 + 0^2)} = 0,10$   | -                          |

:ЗУ121 :

**2. Сведения о частях границ образуемых земельных участков:**

обозначение земельного участка

| Обозначение части границ |       | Горизонтальное проложение (S), м | Описание прохождения части границ | Сведения о согласовании местоположения границ (согласовано/спорное) |
|--------------------------|-------|----------------------------------|-----------------------------------|---|
| от т.                    | до т. |                                  |                                   |   |
| 1                        | 2     | 3                                | 4                                 | 5   |
| н24У                     | н23У  | 36.21                            | -                                 | Согласовано   |
| н23У                     | н25У  | 45.55                            | -                                 | Согласовано   |
| н25У                     | н26У  | 34.85                            | -                                 | Согласовано   |
| н26У                     | н24У  | 45.53                            | -                                 | Согласовано   |

| 3. Сведения о характеристиках образуемого земельного участка: |   | :ЗУ121 :<br>обозначение земельного участка  |
|---|---|---|
| № п/п   | Наименование характеристики земельного участка  | Значение характеристики   |
| 1   | 2   | 3   |
| 1.  | Адрес земельного участка  | -   |
| 1.1.  | Сведения о местоположении земельного участка (при отсутствии адреса) в структурированном в соответствии с федеральной информационной адресной системой виде                                       | Российская Федерация, Архангельская область, г.о город Архангельск, город Архангельск   |
| 1.2.  | Дополнительные сведения о местоположении земельного участка   | -   |
| 2.  | Категория земель  | Земли населенных пунктов  |
| 3.  | Вид (виды) разрешенного использования   | Малозэтажная многоквартирная жилая застройка (2.1.1)  |
| 3.1.  | Дополнительные сведения об использовании земельного участка   | -   |
| 4.  | Реестровый номер границ территориальной зоны или в случае отсутствия такого реестрового номера ее индивидуальное обозначение (вид, тип, номер, индекс)  | Ж2  |
| 5.  | Площадь земельного участка ± величина предельной погрешности определения (вычисления) площади (P± ΔP), м2   | 1618 ± 14   |
| 6.  | Формула, примененная для вычисления предельной погрешности определения площади земельного участка, с подставленными значениями и итоговые (вычисленные) значения (ΔP), м2                         | $\Delta P = \pm 3.5 \times M_t \times \sqrt{P} = \pm 3.5 \times 0.10 \times \sqrt{1618} = \pm 14$   |
| 7.  | Предельные минимальный и максимальный размеры земельного участка (Pмин и Pмакс), м2   | 500<br>-  |
| 8.  | Кадастровый или иной государственный учетный номер (инвентарный) объекта недвижимости, расположенного на образуемом земельном участке   | 29:22:012306:9 (многоквартирный дом)  |
| 9.  | Кадастровые номера исходных земельных участков  | -   |
| 9.1.  | Кадастровый номер входящего в состав земельного участка, представляющего собой единое землепользование (номер контура многоконтурного земельного участка), преобразование которого осуществляется | -   |
| 9.2.  | Кадастровые номера земельных участков, исключаемых из состава измененного (исходного) земельного участка, представляющего собой единое землепользование   | -   |
| 9.3.  | Кадастровый или иной государственный учетный номер (инвентарный) объекта недвижимости, расположенного на измененном земельном участке   | -   |
| 10.   | Условный номер земельного участка   | 29:22:012306:ЗУ121  |
| 11.   | Учетный номер проекта межевания территории  | 11.11.111111.1  |
| 12.   | Дополнительные сведения об образовании земельного участка   | Земельный участок образован из земель неразграниченной государственной собственности.<br>Уполномоченный орган, утвердивший документ об образовании ЗУ: Администрация городского округа "Город Архангельск". |
| 13.   | Сведения о земельных участках (землях общего пользования, территории общего пользования), посредством которых обеспечивается доступ   | Земли общего пользования  |



**3. Сведения о характеристиках образуемого земельного участка:**

**:ЗУ121 :**

обозначение земельного участка

| № п/п | Наименование характеристики земельного участка | Значение характеристики |
|-------|--|-------------------------|
| 1     | 2  | 3                       |
| 14.   | Иные сведения                                  | -                       |

**4. Пояснения к сведениям об образуемом земельном участке:**

**:ЗУ121 :**

обозначение земельного участка

|    |   |
|----|---|
| 1. | - |
|----|---|

|  |  |
|--|--|
|  |  |
|--|--|

## Сведения об образуемых земельных участках

**1. Сведения о характерных точках границ образуемых земельных участков**

:ЗУ122 :

обозначение земельного участка

Система координат МСК-29, зона 2

Зона №2

| Обозначение характерных точек границ | Координаты, м |            | Метод определения координат                             | Формулы, примененные для расчета средней квадратической погрешности определения координат характерной точки границ (Mt), с подставленными в такие формулы значениями и итоговые (вычисленные) значения Mt, м | Описание закрепления точки |
|--------------------------------------|---------------|------------|---|--|----------------------------|
|                                      | X             | Y          |   |  |                            |
| 1                                    | 2             | 3          | 4   | 5  | 6                          |
|                                      |               |            |   | -  |                            |
| н27У                                 | 662913.99     | 2517834.31 | Метод спутниковых геодезических измерений (определений) | $Mt = \sqrt{(m_0^2 + m_1^2)} = \sqrt{(0,10^2 + 0^2)} = 0,10$   | -                          |
| н21У                                 | 662966.14     | 2517858.52 | Метод спутниковых геодезических измерений (определений) | $Mt = \sqrt{(m_0^2 + m_1^2)} = \sqrt{(0,10^2 + 0^2)} = 0,10$   | -                          |
| н24У                                 | 662946.81     | 2517905.92 | Метод спутниковых геодезических измерений (определений) | $Mt = \sqrt{(m_0^2 + m_1^2)} = \sqrt{(0,10^2 + 0^2)} = 0,10$   | -                          |
| н28У                                 | 662894.06     | 2517884.52 | Метод спутниковых геодезических измерений (определений) | $Mt = \sqrt{(m_0^2 + m_1^2)} = \sqrt{(0,10^2 + 0^2)} = 0,10$   | -                          |
| н27У                                 | 662913.99     | 2517834.31 | Метод спутниковых геодезических измерений (определений) | $Mt = \sqrt{(m_0^2 + m_1^2)} = \sqrt{(0,10^2 + 0^2)} = 0,10$   | -                          |

:ЗУ122 :

**2. Сведения о частях границ образуемых земельных участков:**

обозначение земельного участка

| Обозначение части границ |       | Горизонтальное проложение (S), м | Описание прохождения части границ | Сведения о согласовании местоположения границ (согласовано/спорное) |
|--------------------------|-------|----------------------------------|-----------------------------------|---|
| от т.                    | до т. |                                  |                                   |   |
| 1                        | 2     | 3                                | 4                                 | 5   |
| н27У                     | н21У  | 57.50                            | -                                 | Согласовано   |
| н21У                     | н24У  | 51.19                            | -                                 | Согласовано   |
| н24У                     | н28У  | 56.93                            | -                                 | Согласовано   |
| н28У                     | н27У  | 54.02                            | -                                 | Согласовано   |

| 3. Сведения о характеристиках образуемого земельного участка: |   | :ЗУ122 :  |
|---|---|---|
|   |   | обозначение земельного участка  |
| № п/п   | Наименование характеристики земельного участка  | Значение характеристики   |
| 1   | 2   | 3   |
| 1.  | Адрес земельного участка  | -   |
| 1.1.  | Сведения о местоположении земельного участка (при отсутствии адреса) в структурированном в соответствии с федеральной информационной адресной системой виде                                       | Российская Федерация, Архангельская область, г.о город Архангельск, город Архангельск   |
| 1.2.  | Дополнительные сведения о местоположении земельного участка   | -   |
| 2.  | Категория земель  | Земли населенных пунктов  |
| 3.  | Вид (виды) разрешенного использования   | Малозэтажная многоквартирная жилая застройка (2.1.1)  |
| 3.1.  | Дополнительные сведения об использовании земельного участка   | -   |
| 4.  | Реестровый номер границ территориальной зоны или в случае отсутствия такого реестрового номера ее индивидуальное обозначение (вид, тип, номер, индекс)  | Ж2  |
| 5.  | Площадь земельного участка ± величина предельной погрешности определения (вычисления) площади (P± ΔP), м2   | 3007 ± 19   |
| 6.  | Формула, примененная для вычисления предельной погрешности определения площади земельного участка, с подставленными значениями и итоговые (вычисленные) значения (ΔP), м2                         | $\Delta P = \pm 3.5 \times M_t \times \sqrt{P} = \pm 3.5 \times 0.10 \times \sqrt{3007} = \pm 19$   |
| 7.  | Предельные минимальный и максимальный размеры земельного участка (Pмин и Pмакс), м2   | 500<br>-  |
| 8.  | Кадастровый или иной государственный учетный номер (инвентарный) объекта недвижимости, расположенного на образуемом земельном участке   | 29:22:012306:15 (многоквартирный дом)   |
| 9.  | Кадастровые номера исходных земельных участков  | -   |
| 9.1.  | Кадастровый номер входящего в состав земельного участка, представляющего собой единое землепользование (номер контура многоконтурного земельного участка), преобразование которого осуществляется | -   |
| 9.2.  | Кадастровые номера земельных участков, исключаемых из состава измененного (исходного) земельного участка, представляющего собой единое землепользование   | -   |
| 9.3.  | Кадастровый или иной государственный учетный номер (инвентарный) объекта недвижимости, расположенного на измененном земельном участке   | -   |
| 10.   | Условный номер земельного участка   | 29:22:012306:ЗУ122  |
| 11.   | Учетный номер проекта межевания территории  | 11.11.111111.1  |
| 12.   | Дополнительные сведения об образовании земельного участка   | Земельный участок образован из земель неразграниченной государственной собственности.<br>Уполномоченный орган, утвердивший документ об образовании ЗУ: Администрация городского округа "Город Архангельск". |
| 13.   | Сведения о земельных участках (землях общего пользования, территории общего пользования), посредством которых обеспечивается доступ   | :ЗУ162  |

**3. Сведения о характеристиках образуемого земельного участка:**

**:ЗУ122 :**

обозначение земельного участка

| № п/п | Наименование характеристики земельного участка | Значение характеристики |
|-------|--|-------------------------|
| 1     | 2  | 3                       |
| 14.   | Иные сведения                                  | -                       |

**4. Пояснения к сведениям об образуемом земельном участке:**

**:ЗУ122 :**

обозначение земельного участка

|    |   |
|----|---|
| 1. | - |
|----|---|

## Сведения об образуемых земельных участках

**1. Сведения о характерных точках границ образуемых земельных участков**

:ЗУ123 :

обозначение земельного участка

Система координат МСК-29, зона 2

Зона №2

| Обозначение характерных точек границ | Координаты, м |            | Метод определения координат                             | Формулы, примененные для расчета средней квадратической погрешности определения координат характерной точки границ (Mt), с подставленными в такие формулы значениями и итоговые (вычисленные) значения Mt, м | Описание закрепления точки |
|--------------------------------------|---------------|------------|---|--|----------------------------|
|                                      | X             | Y          |   |  |                            |
| 1                                    | 2             | 3          | 4   | 5  | 6                          |
|                                      |               |            |   | -  |                            |
| н28У                                 | 662894.06     | 2517884.52 | Метод спутниковых геодезических измерений (определений) | $Mt = \sqrt{(m_0^2 + m_1^2)} = \sqrt{(0,10^2 + 0^2)} = 0,10$   | -                          |
| н24У                                 | 662946.81     | 2517905.92 | Метод спутниковых геодезических измерений (определений) | $Mt = \sqrt{(m_0^2 + m_1^2)} = \sqrt{(0,10^2 + 0^2)} = 0,10$   | -                          |
| н26У                                 | 662929.80     | 2517948.15 | Метод спутниковых геодезических измерений (определений) | $Mt = \sqrt{(m_0^2 + m_1^2)} = \sqrt{(0,10^2 + 0^2)} = 0,10$   | -                          |
| н29У                                 | 662877.47     | 2517926.47 | Метод спутниковых геодезических измерений (определений) | $Mt = \sqrt{(m_0^2 + m_1^2)} = \sqrt{(0,10^2 + 0^2)} = 0,10$   | -                          |
| н28У                                 | 662894.06     | 2517884.52 | Метод спутниковых геодезических измерений (определений) | $Mt = \sqrt{(m_0^2 + m_1^2)} = \sqrt{(0,10^2 + 0^2)} = 0,10$   | -                          |

:ЗУ123 :

**2. Сведения о частях границ образуемых земельных участков:**

обозначение земельного участка

| Обозначение части границ |       | Горизонтальное проложение (S), м | Описание прохождения части границ | Сведения о согласовании местоположения границ (согласовано/спорное) |
|--------------------------|-------|----------------------------------|-----------------------------------|---|
| от т.                    | до т. |                                  |                                   |   |
| 1                        | 2     | 3                                | 4                                 | 5   |
| н28У                     | н24У  | 56.93                            | -                                 | Согласовано   |
| н24У                     | н26У  | 45.53                            | -                                 | Согласовано   |
| н26У                     | н29У  | 56.64                            | -                                 | Согласовано   |
| н29У                     | н28У  | 45.11                            | -                                 | Согласовано   |

| 3. Сведения о характеристиках образуемого земельного участка: |   | :ЗУ123 :<br>обозначение земельного участка  |
|---|---|---|
| № п/п   | Наименование характеристики земельного участка  | Значение характеристики   |
| 1   | 2   | 3   |
| 1.  | Адрес земельного участка  | -   |
| 1.1.  | Сведения о местоположении земельного участка (при отсутствии адреса) в структурированном в соответствии с федеральной информационной адресной системой виде                                       | Российская Федерация, Архангельская область, г.о город Архангельск, город Архангельск   |
| 1.2.  | Дополнительные сведения о местоположении земельного участка   | -   |
| 2.  | Категория земель  | Земли населенных пунктов  |
| 3.  | Вид (виды) разрешенного использования   | Малозэтажная многоквартирная жилая застройка (2.1.1)  |
| 3.1.  | Дополнительные сведения об использовании земельного участка   | -   |
| 4.  | Реестровый номер границ территориальной зоны или в случае отсутствия такого реестрового номера ее индивидуальное обозначение (вид, тип, номер, индекс)  | Ж2  |
| 5.  | Площадь земельного участка ± величина предельной погрешности определения (вычисления) площади (P± ΔP), м2   | 2573 ± 18   |
| 6.  | Формула, примененная для вычисления предельной погрешности определения площади земельного участка, с подставленными значениями и итоговые (вычисленные) значения (ΔP), м2                         | $\Delta P = \pm 3.5 \times M_t \times \sqrt{P} = \pm 3.5 \times 0.10 \times \sqrt{2573} = \pm 18$   |
| 7.  | Предельные минимальный и максимальный размеры земельного участка (P <sub>мин</sub> и P <sub>макс</sub> ), м2  | 500<br>-  |
| 8.  | Кадастровый или иной государственный учетный номер (инвентарный) объекта недвижимости, расположенного на образуемом земельном участке   | 29:22:012306:14 (многоквартирный дом)   |
| 9.  | Кадастровые номера исходных земельных участков  | -   |
| 9.1.  | Кадастровый номер входящего в состав земельного участка, представляющего собой единое землепользование (номер контура многоконтурного земельного участка), преобразование которого осуществляется | -   |
| 9.2.  | Кадастровые номера земельных участков, исключаемых из состава измененного (исходного) земельного участка, представляющего собой единое землепользование   | -   |
| 9.3.  | Кадастровый или иной государственный учетный номер (инвентарный) объекта недвижимости, расположенного на измененном земельном участке   | -   |
| 10.   | Условный номер земельного участка   | 29:22:012306:ЗУ123  |
| 11.   | Учетный номер проекта межевания территории  | 11.11.111111.1  |
| 12.   | Дополнительные сведения об образовании земельного участка   | Земельный участок образован из земель неразграниченной государственной собственности.<br>Уполномоченный орган, утвердивший документ об образовании ЗУ: Администрация городского округа "Город Архангельск". |
| 13.   | Сведения о земельных участках (землях общего пользования, территории общего пользования), посредством которых обеспечивается доступ   | Земли общего пользования  |

**3. Сведения о характеристиках образуемого земельного участка:**

**:ЗУ123 :**

обозначение земельного участка

| <b>№ п/п</b> | <b>Наименование характеристики земельного участка</b> | <b>Значение характеристики</b> |
|--------------|---|--------------------------------|
| <b>1</b>     | <b>2</b>  | <b>3</b>                       |
| 14.          | Иные сведения   | -                              |

**4. Пояснения к сведениям об образуемом земельном участке:**

**:ЗУ123 :**

обозначение земельного участка

|    |   |
|----|---|
| 1. | - |
|----|---|

|  |  |
|--|--|
|  |  |
|--|--|

## Сведения об образуемых земельных участках

**1. Сведения о характерных точках границ образуемых земельных участков**

:ЗУ124 :

обозначение земельного участка

Система координат МСК-29, зона 2

Зона №2

| Обозначение характерных точек границ | Координаты, м |            | Метод определения координат                             | Формулы, примененные для расчета средней квадратической погрешности определения координат характерной точки границ (Mt), с подставленными в такие формулы значениями и итоговые (вычисленные) значения Mt, м | Описание закрепления точки |
|--------------------------------------|---------------|------------|---|--|----------------------------|
|                                      | X             | Y          |   |  |                            |
| 1                                    | 2             | 3          | 4   | 5  | 6                          |
|                                      |               |            |   | -  |                            |
| н30У                                 | 662921.16     | 2517723.78 | Метод спутниковых геодезических измерений (определений) | $Mt = \sqrt{(m_0^2 + m_1^2)} = \sqrt{(0,10^2 + 0^2)} = 0,10$   | -                          |
| н31У                                 | 662945.23     | 2517733.67 | Метод спутниковых геодезических измерений (определений) | $Mt = \sqrt{(m_0^2 + m_1^2)} = \sqrt{(0,10^2 + 0^2)} = 0,10$   | -                          |
| н32У                                 | 662927.05     | 2517779.38 | Метод спутниковых геодезических измерений (определений) | $Mt = \sqrt{(m_0^2 + m_1^2)} = \sqrt{(0,10^2 + 0^2)} = 0,10$   | -                          |
| н33У                                 | 662902.87     | 2517769.61 | Метод спутниковых геодезических измерений (определений) | $Mt = \sqrt{(m_0^2 + m_1^2)} = \sqrt{(0,10^2 + 0^2)} = 0,10$   | -                          |
| н30У                                 | 662921.16     | 2517723.78 | Метод спутниковых геодезических измерений (определений) | $Mt = \sqrt{(m_0^2 + m_1^2)} = \sqrt{(0,10^2 + 0^2)} = 0,10$   | -                          |

:ЗУ124 :

**2. Сведения о частях границ образуемых земельных участков:**

обозначение земельного участка

| Обозначение части границ |       | Горизонтальное проложение (S), м | Описание прохождения части границ | Сведения о согласовании местоположения границ (согласовано/спорное) |
|--------------------------|-------|----------------------------------|-----------------------------------|---|
| от т.                    | до т. |                                  |                                   |   |
| 1                        | 2     | 3                                | 4                                 | 5   |
| н30У                     | н31У  | 26.02                            | -                                 | Согласовано   |
| н31У                     | н32У  | 49.19                            | -                                 | Согласовано   |
| н32У                     | н33У  | 26.08                            | -                                 | Согласовано   |
| н33У                     | н30У  | 49.34                            | -                                 | Согласовано   |



| 3. Сведения о характеристиках образуемого земельного участка: |   | :ЗУ124 :<br>обозначение земельного участка  |
|---|---|---|
| № п/п   | Наименование характеристики земельного участка  | Значение характеристики   |
| 1   | 2   | 3   |
| 1.  | Адрес земельного участка  | -   |
| 1.1.  | Сведения о местоположении земельного участка (при отсутствии адреса) в структурированном в соответствии с федеральной информационной адресной системой виде                                       | Российская Федерация, Архангельская область, г.о город Архангельск, город Архангельск   |
| 1.2.  | Дополнительные сведения о местоположении земельного участка   | -   |
| 2.  | Категория земель  | Земли населенных пунктов  |
| 3.  | Вид (виды) разрешенного использования   | Малозэтажная многоквартирная жилая застройка (2.1.1)  |
| 3.1.  | Дополнительные сведения об использовании земельного участка   | -   |
| 4.  | Реестровый номер границ территориальной зоны или в случае отсутствия такого реестрового номера ее индивидуальное обозначение (вид, тип, номер, индекс)  | Ж2  |
| 5.  | Площадь земельного участка ± величина предельной погрешности определения (вычисления) площади (P± ΔP), м2   | 1283 ± 13   |
| 6.  | Формула, примененная для вычисления предельной погрешности определения площади земельного участка, с подставленными значениями и итоговые (вычисленные) значения (ΔP), м2                         | $\Delta P = \pm 3.5 \times M_t \times \sqrt{P} = \pm 3.5 \times 0.10 \times \sqrt{1283} = \pm 13$   |
| 7.  | Предельные минимальный и максимальный размеры земельного участка (Pмин и Pмакс), м2   | 500<br>-  |
| 8.  | Кадастровый или иной государственный учетный номер (инвентарный) объекта недвижимости, расположенного на образуемом земельном участке   | 29:22:012306:22 (многоквартирный дом)   |
| 9.  | Кадастровые номера исходных земельных участков  | -   |
| 9.1.  | Кадастровый номер входящего в состав земельного участка, представляющего собой единое землепользование (номер контура многоконтурного земельного участка), преобразование которого осуществляется | -   |
| 9.2.  | Кадастровые номера земельных участков, исключаемых из состава измененного (исходного) земельного участка, представляющего собой единое землепользование   | -   |
| 9.3.  | Кадастровый или иной государственный учетный номер (инвентарный) объекта недвижимости, расположенного на измененном земельном участке   | -   |
| 10.   | Условный номер земельного участка   | 29:22:012306:ЗУ124  |
| 11.   | Учетный номер проекта межевания территории  | 11.11.111111.1  |
| 12.   | Дополнительные сведения об образовании земельного участка   | Земельный участок образован из земель неразграниченной государственной собственности.<br>Уполномоченный орган, утвердивший документ об образовании ЗУ: Администрация городского округа "Город Архангельск". |
| 13.   | Сведения о земельных участках (землях общего пользования, территории общего пользования), посредством которых обеспечивается доступ   | Земли общего пользования  |

**3. Сведения о характеристиках образуемого земельного участка:**

**:ЗУ124 :**

обозначение земельного участка

| № п/п | Наименование характеристики земельного участка | Значение характеристики |
|-------|--|-------------------------|
| 1     | 2  | 3                       |
| 14.   | Иные сведения                                  | -                       |

**4. Пояснения к сведениям об образуемом земельном участке:**

**:ЗУ124 :**

обозначение земельного участка

|    |   |
|----|---|
| 1. | - |
|----|---|

|  |  |
|--|--|
|  |  |
|--|--|

## Сведения об образуемых земельных участках

**1. Сведения о характерных точках границ образуемых земельных участков**

:ЗУ125 :

обозначение земельного участка

Система координат МСК-29, зона 2

Зона №2

| Обозначение характерных точек границ | Координаты, м |            | Метод определения координат                             | Формулы, примененные для расчета средней квадратической погрешности определения координат характерной точки границ (Mt), с подставленными в такие формулы значениями и итоговые (вычисленные) значения Mt, м | Описание закрепления точки |
|--------------------------------------|---------------|------------|---|--|----------------------------|
|                                      | X             | Y          |   |  |                            |
| 1                                    | 2             | 3          | 4   | 5  | 6                          |
|                                      |               |            |   | -  |                            |
| н33У                                 | 662902.87     | 2517769.61 | Метод спутниковых геодезических измерений (определений) | $Mt = \sqrt{(m0^2 + m1^2)} = \sqrt{(0,10^2 + 0^2)} = 0,10$   | -                          |
| н32У                                 | 662927.05     | 2517779.38 | Метод спутниковых геодезических измерений (определений) | $Mt = \sqrt{(m0^2 + m1^2)} = \sqrt{(0,10^2 + 0^2)} = 0,10$   | -                          |
| н34У                                 | 662909.60     | 2517823.39 | Метод спутниковых геодезических измерений (определений) | $Mt = \sqrt{(m0^2 + m1^2)} = \sqrt{(0,10^2 + 0^2)} = 0,10$   | -                          |
| н35У                                 | 662885.91     | 2517812.39 | Метод спутниковых геодезических измерений (определений) | $Mt = \sqrt{(m0^2 + m1^2)} = \sqrt{(0,10^2 + 0^2)} = 0,10$   | -                          |
| н33У                                 | 662902.87     | 2517769.61 | Метод спутниковых геодезических измерений (определений) | $Mt = \sqrt{(m0^2 + m1^2)} = \sqrt{(0,10^2 + 0^2)} = 0,10$   | -                          |

:ЗУ125 :

**2. Сведения о частях границ образуемых земельных участков:**

обозначение земельного участка

| Обозначение части границ |       | Горизонтальное проложение (S), м | Описание прохождения части границ | Сведения о согласовании местоположения границ (согласовано/спорное) |
|--------------------------|-------|----------------------------------|-----------------------------------|---|
| от т.                    | до т. |                                  |                                   |   |
| 1                        | 2     | 3                                | 4                                 | 5   |
| н33У                     | н32У  | 26.08                            | -                                 | Согласовано   |
| н32У                     | н34У  | 47.34                            | -                                 | Согласовано   |
| н34У                     | н35У  | 26.12                            | -                                 | Согласовано   |
| н35У                     | н33У  | 46.02                            | -                                 | Согласовано   |

| 3. Сведения о характеристиках образуемого земельного участка: |   | :ЗУ125 :<br>обозначение земельного участка  |
|---|---|---|
| № п/п   | Наименование характеристики земельного участка  | Значение характеристики   |
| 1   | 2   | 3   |
| 1.  | Адрес земельного участка  | -   |
| 1.1.  | Сведения о местоположении земельного участка (при отсутствии адреса) в структурированном в соответствии с федеральной информационной адресной системой виде                                       | Российская Федерация, Архангельская область, г.о город Архангельск, город Архангельск   |
| 1.2.  | Дополнительные сведения о местоположении земельного участка   | -   |
| 2.  | Категория земель  | Земли населенных пунктов  |
| 3.  | Вид (виды) разрешенного использования   | Малозэтажная многоквартирная жилая застройка (2.1.1)  |
| 3.1.  | Дополнительные сведения об использовании земельного участка   | -   |
| 4.  | Реестровый номер границ территориальной зоны или в случае отсутствия такого реестрового номера ее индивидуальное обозначение (вид, тип, номер, индекс)  | Ж2  |
| 5.  | Площадь земельного участка ± величина предельной погрешности определения (вычисления) площади ( $P \pm \Delta P$ ), м <sup>2</sup>  | 1217 ± 12   |
| 6.  | Формула, примененная для вычисления предельной погрешности определения площади земельного участка, с подставленными значениями и итоговые (вычисленные) значения ( $\Delta P$ ), м <sup>2</sup>   | $\Delta P = \pm 3.5 \times M_t \times \sqrt{P} = \pm 3.5 \times 0.10 \times \sqrt{1217} = \pm 12$   |
| 7.  | Предельные минимальный и максимальный размеры земельного участка ( $P_{\text{мин}}$ и $P_{\text{макс}}$ ), м <sup>2</sup>   | 500<br>-  |
| 8.  | Кадастровый или иной государственный учетный номер (инвентарный) объекта недвижимости, расположенного на образуемом земельном участке   | 29:22:012306:21 (многоквартирный дом)   |
| 9.  | Кадастровые номера исходных земельных участков  | -   |
| 9.1.  | Кадастровый номер входящего в состав земельного участка, представляющего собой единое землепользование (номер контура многоконтурного земельного участка), преобразование которого осуществляется | -   |
| 9.2.  | Кадастровые номера земельных участков, исключаемых из состава измененного (исходного) земельного участка, представляющего собой единое землепользование   | -   |
| 9.3.  | Кадастровый или иной государственный учетный номер (инвентарный) объекта недвижимости, расположенного на измененном земельном участке   | -   |
| 10.   | Условный номер земельного участка   | 29:22:012306:ЗУ125  |
| 11.   | Учетный номер проекта межевания территории  | 11.11.111111.1  |
| 12.   | Дополнительные сведения об образовании земельного участка   | Земельный участок образован из земель неразграниченной государственной собственности.<br>Уполномоченный орган, утвердивший документ об образовании ЗУ: Администрация городского округа "Город Архангельск". |
| 13.   | Сведения о земельных участках (землях общего пользования, территории общего пользования), посредством которых обеспечивается доступ   | :ЗУ162  |

**3. Сведения о характеристиках образуемого земельного участка:**

**:ЗУ125 :**

обозначение земельного участка

| № п/п | Наименование характеристики земельного участка | Значение характеристики |
|-------|--|-------------------------|
| 1     | 2  | 3                       |
| 14.   | Иные сведения                                  | -                       |

**4. Пояснения к сведениям об образуемом земельном участке:**

**:ЗУ125 :**

обозначение земельного участка

|    |   |
|----|---|
| 1. | - |
|----|---|

## Сведения об образуемых земельных участках

**1. Сведения о характерных точках границ образуемых земельных участков**

:ЗУ126 :

обозначение земельного участка

Система координат МСК-29, зона 2

Зона №2

| Обозначение характерных точек границ | Координаты, м |            | Метод определения координат                             | Формулы, примененные для расчета средней квадратической погрешности определения координат характерной точки границ (Mt), с подставленными в такие формулы значениями и итоговые (вычисленные) значения Mt, м | Описание закрепления точки |
|--------------------------------------|---------------|------------|---|--|----------------------------|
|                                      | X             | Y          |   |  |                            |
| 1                                    | 2             | 3          | 4   | 5  | 6                          |
|                                      |               |            |   | -  |                            |
| н36У                                 | 662882.92     | 2517819.89 | Метод спутниковых геодезических измерений (определений) | $Mt = \sqrt{(m_0^2 + m_1^2)} = \sqrt{(0,10^2 + 0^2)} = 0,10$   | -                          |
| н37У                                 | 662906.63     | 2517830.90 | Метод спутниковых геодезических измерений (определений) | $Mt = \sqrt{(m_0^2 + m_1^2)} = \sqrt{(0,10^2 + 0^2)} = 0,10$   | -                          |
| н38У                                 | 662890.79     | 2517870.84 | Метод спутниковых геодезических измерений (определений) | $Mt = \sqrt{(m_0^2 + m_1^2)} = \sqrt{(0,10^2 + 0^2)} = 0,10$   | -                          |
| н39У                                 | 662866.35     | 2517861.29 | Метод спутниковых геодезических измерений (определений) | $Mt = \sqrt{(m_0^2 + m_1^2)} = \sqrt{(0,10^2 + 0^2)} = 0,10$   | -                          |
| н36У                                 | 662882.92     | 2517819.89 | Метод спутниковых геодезических измерений (определений) | $Mt = \sqrt{(m_0^2 + m_1^2)} = \sqrt{(0,10^2 + 0^2)} = 0,10$   | -                          |

:ЗУ126 :

**2. Сведения о частях границ образуемых земельных участков:**

обозначение земельного участка

| Обозначение части границ |       | Горизонтальное проложение (S), м | Описание прохождения части границ | Сведения о согласовании местоположения границ (согласовано/спорное) |
|--------------------------|-------|----------------------------------|-----------------------------------|---|
| от т.                    | до т. |                                  |                                   |   |
| 1                        | 2     | 3                                | 4                                 | 5   |
| н36У                     | н37У  | 26.14                            | -                                 | Согласовано   |
| н37У                     | н38У  | 42.97                            | -                                 | Согласовано   |
| н38У                     | н39У  | 26.24                            | -                                 | Согласовано   |
| н39У                     | н36У  | 44.59                            | -                                 | Согласовано   |

| 3. Сведения о характеристиках образуемого земельного участка: |   | :ЗУ126 :<br>обозначение земельного участка  |
|---|---|---|
| № п/п   | Наименование характеристики земельного участка  | Значение характеристики   |
| 1   | 2   | 3   |
| 1.  | Адрес земельного участка  | -   |
| 1.1.  | Сведения о местоположении земельного участка (при отсутствии адреса) в структурированном в соответствии с федеральной информационной адресной системой виде                                       | Российская Федерация, Архангельская область, г.о город Архангельск, город Архангельск   |
| 1.2.  | Дополнительные сведения о местоположении земельного участка   | -   |
| 2.  | Категория земель  | Земли населенных пунктов  |
| 3.  | Вид (виды) разрешенного использования   | Малозэтажная многоквартирная жилая застройка (2.1.1)  |
| 3.1.  | Дополнительные сведения об использовании земельного участка   | -   |
| 4.  | Реестровый номер границ территориальной зоны или в случае отсутствия такого реестрового номера ее индивидуальное обозначение (вид, тип, номер, индекс)  | Ж2  |
| 5.  | Площадь земельного участка ± величина предельной погрешности определения (вычисления) площади ( $P \pm \Delta P$ ), м2  | 1146 ± 12   |
| 6.  | Формула, примененная для вычисления предельной погрешности определения площади земельного участка, с подставленными значениями и итоговые (вычисленные) значения ( $\Delta P$ ), м2               | $\Delta P = \pm 3.5 \times M_t \times \sqrt{P} = \pm 3.5 \times 0.10 \times \sqrt{1146} = \pm 12$   |
| 7.  | Предельные минимальный и максимальный размеры земельного участка ( $P_{\text{мин}}$ и $P_{\text{макс}}$ ), м2   | 500<br>-  |
| 8.  | Кадастровый или иной государственный учетный номер (инвентарный) объекта недвижимости, расположенного на образуемом земельном участке   | 29:22:012306:23 (многоквартирный дом)   |
| 9.  | Кадастровые номера исходных земельных участков  | -   |
| 9.1.  | Кадастровый номер входящего в состав земельного участка, представляющего собой единое землепользование (номер контура многоконтурного земельного участка), преобразование которого осуществляется | -   |
| 9.2.  | Кадастровые номера земельных участков, исключаемых из состава измененного (исходного) земельного участка, представляющего собой единое землепользование   | -   |
| 9.3.  | Кадастровый или иной государственный учетный номер (инвентарный) объекта недвижимости, расположенного на измененном земельном участке   | -   |
| 10.   | Условный номер земельного участка   | 29:22:012306:ЗУ126  |
| 11.   | Учетный номер проекта межевания территории  | 11.11.111111.1  |
| 12.   | Дополнительные сведения об образовании земельного участка   | Земельный участок образован из земель неразграниченной государственной собственности.<br>Уполномоченный орган, утвердивший документ об образовании ЗУ: Администрация городского округа "Город Архангельск". |
| 13.   | Сведения о земельных участках (землях общего пользования, территории общего пользования), посредством которых обеспечивается доступ   | :ЗУ162  |

**3. Сведения о характеристиках образуемого земельного участка:**

**:ЗУ126 :**

обозначение земельного участка

| <b>№ п/п</b> | <b>Наименование характеристики земельного участка</b> | <b>Значение характеристики</b> |
|--------------|---|--------------------------------|
| <b>1</b>     | <b>2</b>  | <b>3</b>                       |
| 14.          | Иные сведения   | -                              |

**4. Пояснения к сведениям об образуемом земельном участке:**

**:ЗУ126 :**

обозначение земельного участка

|    |   |
|----|---|
| 1. | - |
|----|---|

|  |  |
|--|--|
|  |  |
|--|--|



## Сведения об образуемых земельных участках

**1. Сведения о характерных точках границ образуемых земельных участков**

:ЗУ127 :

обозначение земельного участка

Система координат МСК-29, зона 2

Зона №2

| Обозначение характерных точек границ | Координаты, м |            | Метод определения координат                             | Формулы, примененные для расчета средней квадратической погрешности определения координат характерной точки границ (Mt), с подставленными в такие формулы значениями и итоговые (вычисленные) значения Mt, м | Описание закрепления точки |
|--------------------------------------|---------------|------------|---|--|----------------------------|
|                                      | X             | Y          |   |  |                            |
| 1                                    | 2             | 3          | 4   | 5  | 6                          |
|                                      |               |            |   | -  |                            |
| н39У                                 | 662866.35     | 2517861.29 | Метод спутниковых геодезических измерений (определений) | $Mt = \sqrt{(m_0^2 + m_1^2)} = \sqrt{(0,10^2 + 0^2)} = 0,10$   | -                          |
| н38У                                 | 662890.79     | 2517870.84 | Метод спутниковых геодезических измерений (определений) | $Mt = \sqrt{(m_0^2 + m_1^2)} = \sqrt{(0,10^2 + 0^2)} = 0,10$   | -                          |
| н40У                                 | 662869.81     | 2517923.90 | Метод спутниковых геодезических измерений (определений) | $Mt = \sqrt{(m_0^2 + m_1^2)} = \sqrt{(0,10^2 + 0^2)} = 0,10$   | -                          |
| н41У                                 | 662849.99     | 2517926.57 | Метод спутниковых геодезических измерений (определений) | $Mt = \sqrt{(m_0^2 + m_1^2)} = \sqrt{(0,10^2 + 0^2)} = 0,10$   | -                          |
| 2                                    | 662850.15     | 2517924.67 | Аналитический метод                                     | 0,10   | -                          |
| 1                                    | 662850.58     | 2517919.54 | Аналитический метод                                     | 0,10   | -                          |
| 4                                    | 662843.61     | 2517918.72 | Аналитический метод                                     | 0,10   | -                          |
| н39У                                 | 662866.35     | 2517861.29 | Метод спутниковых геодезических измерений (определений) | $Mt = \sqrt{(m_0^2 + m_1^2)} = \sqrt{(0,10^2 + 0^2)} = 0,10$   | -                          |

:ЗУ127 :

**2. Сведения о частях границ образуемых земельных участков:**

обозначение земельного участка

| Обозначение части границ |       | Горизонтальное проложение (S), м | Описание прохождения части границ | Сведения о согласовании местоположения границ (согласовано/спорное) |
|--------------------------|-------|----------------------------------|-----------------------------------|---|
| от т.                    | до т. |                                  |                                   |   |
| 1                        | 2     | 3                                | 4                                 | 5   |
| н39У                     | н38У  | 26.24                            | -                                 | Согласовано   |

:ЗУ127 :

## 2. Сведения о частях границ образуемых земельных участков:

обозначение земельного участка

| Обозначение части границ |       | Горизонтальное проложение (S), м | Описание прохождения части границ | Сведения о согласовании местоположения границ (согласовано/спорное) |
|--------------------------|-------|----------------------------------|-----------------------------------|---|
| от т.                    | до т. |                                  |                                   |   |
| 1                        | 2     | 3                                | 4                                 | 5   |
| н38У                     | н40У  | 57.06                            | -                                 | Согласовано   |
| н40У                     | н41У  | 20.00                            | -                                 | Согласовано   |
| н41У                     | 2     | 1.91                             | -                                 | Согласовано   |
| 2                        | 1     | 5.15                             | -                                 | Согласовано   |
| 1                        | 4     | 7.02                             | -                                 | Согласовано   |
| 4                        | н39У  | 61.77                            | -                                 | Согласовано   |

:ЗУ127 :

## 3. Сведения о характеристиках образуемого земельного участка:

обозначение земельного участка

| № п/п | Наименование характеристики земельного участка  | Значение характеристики   |
|-------|---|---|
| 1     | 2   | 3   |
| 1.    | Адрес земельного участка  | -   |
| 1.1.  | Сведения о местоположении земельного участка (при отсутствии адреса) в структурированном в соответствии с федеральной информационной адресной системой виде                                       | Российская Федерация, Архангельская область, г.о город Архангельск, город Архангельск             |
| 1.2.  | Дополнительные сведения о местоположении земельного участка   | -   |
| 2.    | Категория земель  | Земли населенных пунктов  |
| 3.    | Вид (виды) разрешенного использования   | Малоэтажная многоквартирная жилая застройка (2.1.1)   |
| 3.1.  | Дополнительные сведения об использовании земельного участка   | -   |
| 4.    | Реестровый номер границ территориальной зоны или в случае отсутствия такого реестрового номера ее индивидуальное обозначение (вид, тип, номер, индекс)  | Ж2  |
| 5.    | Площадь земельного участка ± величина предельной погрешности определения (вычисления) площади (P± ΔP), м2   | 1621 ± 14   |
| 6.    | Формула, примененная для вычисления предельной погрешности определения площади земельного участка, с подставленными значениями и итоговые (вычисленные) значения (ΔP), м2                         | $\Delta P = \pm 3.5 \times M_t \times \sqrt{P} = \pm 3.5 \times 0.10 \times \sqrt{1621} = \pm 14$ |
| 7.    | Предельные минимальный и максимальный размеры земельного участка (Pмин и Pмакс), м2   | 500<br>-  |
| 8.    | Кадастровый или иной государственный учетный номер (инвентарный) объекта недвижимости, расположенного на образуемом земельном участке   | 29:22:012306:24 (многоквартирный дом)   |
| 9.    | Кадастровые номера исходных земельных участков  | -   |
| 9.1.  | Кадастровый номер входящего в состав земельного участка, представляющего собой единое землепользование (номер контура многоконтурного земельного участка), преобразование которого осуществляется | -   |

| <b>3. Сведения о характеристиках образуемого земельного участка:</b> |   | <b>:ЗУ127 :</b>  |
|--|---|--|
|  |   | обозначение земельного участка   |
| <b>№ п/п</b>   | <b>Наименование характеристики земельного участка</b>   | <b>Значение характеристики</b>   |
| <b>1</b>   | <b>2</b>  | <b>3</b>   |
| 9.2.   | Кадастровые номера земельных участков, исключаемых из состава измененного (исходного) земельного участка, представляющего собой единое землепользование | -  |
| 9.3.   | Кадастровый или иной государственный учетный номер (инвентарный) объекта недвижимости, расположенного на измененном земельном участке                   | -  |
| 10.  | Условный номер земельного участка   | 29:22:012306:ЗУ 127  |
| 11.  | Учетный номер проекта межевания территории  | 11.11.1111111.1  |
| 12.  | Дополнительные сведения об образовании земельного участка   | Земельный участок образован из земель неразграниченной государственной собственности.<br>Уполномоченный орган, утвердивший документ об образовании ЗУ:<br>Администрация городского округа "Город Архангельск". |
| 13.  | Сведения о земельных участках (землях общего пользования, территории общего пользования), посредством которых обеспечивается доступ                     | Земли общего пользования   |
| 14.  | Иные сведения   | -  |
| <b>4. Пояснения к сведениям об образуемом земельном участке:</b>     |   | <b>:ЗУ127 :</b>  |
|  |   | обозначение земельного участка   |
| 1.   | -   |  |

## Сведения об образуемых земельных участках

**1. Сведения о характерных точках границ образуемых земельных участков**

:ЗУ128 :

обозначение земельного участка

Система координат МСК-29, зона 2

Зона №2

| Обозначение характерных точек границ | Координаты, м |            | Метод определения координат                             | Формулы, примененные для расчета средней квадратической погрешности определения координат характерной точки границ (Mt), с подставленными в такие формулы значениями и итоговые (вычисленные) значения Mt, м | Описание закрепления точки |
|--------------------------------------|---------------|------------|---|--|----------------------------|
|                                      | X             | Y          |   |  |                            |
| 1                                    | 2             | 3          | 4   | 5  | 6                          |
|                                      |               |            |   | -  |                            |
| н47У                                 | 662833.16     | 2517687.22 | Метод спутниковых геодезических измерений (определений) | $Mt = \sqrt{(m_0^2 + m_1^2)} = \sqrt{(0,10^2 + 0^2)} = 0,10$   | -                          |
| н48У                                 | 662913.89     | 2517720.80 | Метод спутниковых геодезических измерений (определений) | $Mt = \sqrt{(m_0^2 + m_1^2)} = \sqrt{(0,10^2 + 0^2)} = 0,10$   | -                          |
| н49У                                 | 662910.60     | 2517728.54 | Метод спутниковых геодезических измерений (определений) | $Mt = \sqrt{(m_0^2 + m_1^2)} = \sqrt{(0,10^2 + 0^2)} = 0,10$   | -                          |
| н50У                                 | 662820.46     | 2517740.07 | Метод спутниковых геодезических измерений (определений) | $Mt = \sqrt{(m_0^2 + m_1^2)} = \sqrt{(0,10^2 + 0^2)} = 0,10$   | -                          |
| н51У                                 | 662814.42     | 2517687.52 | Метод спутниковых геодезических измерений (определений) | $Mt = \sqrt{(m_0^2 + m_1^2)} = \sqrt{(0,10^2 + 0^2)} = 0,10$   | -                          |
| н47У                                 | 662833.16     | 2517687.22 | Метод спутниковых геодезических измерений (определений) | $Mt = \sqrt{(m_0^2 + m_1^2)} = \sqrt{(0,10^2 + 0^2)} = 0,10$   | -                          |

:ЗУ128 :

**2. Сведения о частях границ образуемых земельных участков:**

обозначение земельного участка

| Обозначение части границ |       | Горизонтальное проложение (S), м | Описание прохождения части границ | Сведения о согласовании местоположения границ (согласовано/спорное) |
|--------------------------|-------|----------------------------------|-----------------------------------|---|
| от т.                    | до т. |                                  |                                   |   |
| 1                        | 2     | 3                                | 4                                 | 5   |
| н47У                     | н48У  | 87.44                            | -                                 | Согласовано   |
| н48У                     | н49У  | 8.41                             | -                                 | Согласовано   |

:ЗУ128 :

## 2. Сведения о частях границ образуемых земельных участков:

обозначение земельного участка

| Обозначение части границ |       | Горизонтальное проложение (S), м | Описание прохождения части границ | Сведения о согласовании местоположения границ (согласовано/спорное) |
|--------------------------|-------|----------------------------------|-----------------------------------|---|
| от т.                    | до т. |                                  |                                   |   |
| 1                        | 2     | 3                                | 4                                 | 5   |
| н49У                     | н50У  | 90.87                            | -                                 | Согласовано   |
| н50У                     | н51У  | 52.90                            | -                                 | Согласовано   |
| н51У                     | н47У  | 18.74                            | -                                 | Согласовано   |

:ЗУ128 :

## 3. Сведения о характеристиках образуемого земельного участка:

обозначение земельного участка

| № п/п | Наименование характеристики земельного участка  | Значение характеристики   |
|-------|---|---|
| 1     | 2   | 3   |
| 1.    | Адрес земельного участка  | -   |
| 1.1.  | Сведения о местоположении земельного участка (при отсутствии адреса) в структурированном в соответствии с федеральной информационной адресной системой виде                                       | Российская Федерация, Архангельская область, г.о город Архангельск, город Архангельск             |
| 1.2.  | Дополнительные сведения о местоположении земельного участка   | -   |
| 2.    | Категория земель  | Земли населенных пунктов  |
| 3.    | Вид (виды) разрешенного использования   | Малозэтажная многоквартирная жилая застройка (2.1.1)  |
| 3.1.  | Дополнительные сведения об использовании земельного участка   | -   |
| 4.    | Реестровый номер границ территориальной зоны или в случае отсутствия такого реестрового номера ее индивидуальное обозначение (вид, тип, номер, индекс)  | Ж2  |
| 5.    | Площадь земельного участка ± величина предельной погрешности определения (вычисления) площади (P± ΔP), м <sup>2</sup>   | 3170 ± 20   |
| 6.    | Формула, примененная для вычисления предельной погрешности определения площади земельного участка, с подставленными значениями и итоговые (вычисленные) значения (ΔP), м <sup>2</sup>             | $\Delta P = \pm 3.5 \times M_t \times \sqrt{P} = \pm 3.5 \times 0.10 \times \sqrt{3170} = \pm 20$ |
| 7.    | Предельные минимальный и максимальный размеры земельного участка (P <sub>мин</sub> и P <sub>макс</sub> ), м <sup>2</sup>  | 500<br>-  |
| 8.    | Кадастровый или иной государственный учетный номер (инвентарный) объекта недвижимости, расположенного на образуемом земельном участке   | 29:22:012306:32 (многоквартирный дом)<br>29:22:012306:505   |
| 9.    | Кадастровые номера исходных земельных участков  | -   |
| 9.1.  | Кадастровый номер входящего в состав земельного участка, представляющего собой единое землепользование (номер контура многоконтурного земельного участка), преобразование которого осуществляется | -   |
| 9.2.  | Кадастровые номера земельных участков, исключаемых из состава измененного (исходного) земельного участка, представляющего собой единое землепользование   | -   |
| 9.3.  | Кадастровый или иной государственный учетный номер (инвентарный) объекта недвижимости, расположенного на измененном земельном участке   | -   |

| <b>3. Сведения о характеристиках образуемого земельного участка:</b> |   | <b>:ЗУ128 :</b>  |
|--|---|--|
|  |   | обозначение земельного участка   |
| <b>№ п/п</b>   | <b>Наименование характеристики земельного участка</b>   | <b>Значение характеристики</b>   |
| <b>1</b>   | <b>2</b>  | <b>3</b>   |
| 10.  | Условный номер земельного участка   | 29:22:012306:ЗУ128   |
| 11.  | Учетный номер проекта межевания территории  | 11.11.1111111.1  |
| 12.  | Дополнительные сведения об образовании земельного участка   | Земельный участок образован из земель неразграниченной государственной собственности.<br>Уполномоченный орган, утвердивший документ об образовании ЗУ:<br>Администрация городского округа "Город Архангельск". |
| 13.  | Сведения о земельных участках (землях общего пользования, территории общего пользования), посредством которых обеспечивается доступ | Земли общего пользования   |
| 14.  | Иные сведения   | -  |
| <b>4. Пояснения к сведениям об образуемом земельном участке:</b>     |   | <b>:ЗУ128 :</b>  |
|  |   | обозначение земельного участка   |
| 1.   | -   |  |

## Сведения об образуемых земельных участках

**1. Сведения о характерных точках границ образуемых земельных участков**

**:ЗУ129 :**

обозначение земельного участка

Система координат МСК-29, зона 2

Зона №2

| Обозначение характерных точек границ | Координаты, м |            | Метод определения координат                             | Формулы, примененные для расчета средней квадратической погрешности определения координат характерной точки границ (Mt), с подставленными в такие формулы значениями и итоговые (вычисленные) значения Mt, м | Описание закрепления точки |
|--------------------------------------|---------------|------------|---|--|----------------------------|
|                                      | X             | Y          |   |  |                            |
| 1                                    | 2             | 3          | 4   | 5  | 6                          |
|                                      |               |            |   | -  |                            |
| н52У                                 | 662729.71     | 2517688.37 | Метод спутниковых геодезических измерений (определений) | $Mt = \sqrt{(m_0^2 + m_1^2)} = \sqrt{(0,10^2 + 0^2)} = 0,10$   | -                          |
| н51У                                 | 662814.42     | 2517687.52 | Метод спутниковых геодезических измерений (определений) | $Mt = \sqrt{(m_0^2 + m_1^2)} = \sqrt{(0,10^2 + 0^2)} = 0,10$   | -                          |
| н50У                                 | 662820.46     | 2517740.07 | Метод спутниковых геодезических измерений (определений) | $Mt = \sqrt{(m_0^2 + m_1^2)} = \sqrt{(0,10^2 + 0^2)} = 0,10$   | -                          |
| н53У                                 | 662761.21     | 2517747.65 | Метод спутниковых геодезических измерений (определений) | $Mt = \sqrt{(m_0^2 + m_1^2)} = \sqrt{(0,10^2 + 0^2)} = 0,10$   | -                          |
| н54У                                 | 662753.27     | 2517748.61 | Метод спутниковых геодезических измерений (определений) | $Mt = \sqrt{(m_0^2 + m_1^2)} = \sqrt{(0,10^2 + 0^2)} = 0,10$   | -                          |
| н55У                                 | 662738.20     | 2517750.18 | Метод спутниковых геодезических измерений (определений) | $Mt = \sqrt{(m_0^2 + m_1^2)} = \sqrt{(0,10^2 + 0^2)} = 0,10$   | -                          |
| н52У                                 | 662729.71     | 2517688.37 | Метод спутниковых геодезических измерений (определений) | $Mt = \sqrt{(m_0^2 + m_1^2)} = \sqrt{(0,10^2 + 0^2)} = 0,10$   | -                          |

:ЗУ129 :

## 2. Сведения о частях границ образуемых земельных участков:

обозначение земельного участка

| Обозначение части границ |       | Горизонтальное проложение (S), м | Описание прохождения части границ | Сведения о согласовании местоположения границ (согласовано/спорное) |
|--------------------------|-------|----------------------------------|-----------------------------------|---|
| от т.                    | до т. |                                  |                                   |   |
| 1                        | 2     | 3                                | 4                                 | 5   |
| н52У                     | н51У  | 84.71                            | -                                 | Согласовано   |
| н51У                     | н50У  | 52.90                            | -                                 | Согласовано   |
| н50У                     | н53У  | 59.73                            | -                                 | Согласовано   |
| н53У                     | н54У  | 8.00                             | -                                 | Согласовано   |
| н54У                     | н55У  | 15.15                            | -                                 | Согласовано   |
| н55У                     | н52У  | 62.39                            | -                                 | Согласовано   |

:ЗУ129 :

## 3. Сведения о характеристиках образуемого земельного участка:

обозначение земельного участка

| № п/п | Наименование характеристики земельного участка  | Значение характеристики   |
|-------|---|---|
| 1     | 2   | 3   |
| 1.    | Адрес земельного участка  | -   |
| 1.1.  | Сведения о местоположении земельного участка (при отсутствии адреса) в структурированном в соответствии с федеральной информационной адресной системой виде                                       | Российская Федерация, Архангельская область, г.о город Архангельск, город Архангельск             |
| 1.2.  | Дополнительные сведения о местоположении земельного участка   | -   |
| 2.    | Категория земель  | Земли населенных пунктов  |
| 3.    | Вид (виды) разрешенного использования   | Малоэтажная многоквартирная жилая застройка (2.1.1)   |
| 3.1.  | Дополнительные сведения об использовании земельного участка   | -   |
| 4.    | Реестровый номер границ территориальной зоны или в случае отсутствия такого реестрового номера ее индивидуальное обозначение (вид, тип, номер, индекс)  | Ж2  |
| 5.    | Площадь земельного участка ± величина предельной погрешности определения (вычисления) площади (P± ΔP), м <sup>2</sup>   | 4827 ± 24   |
| 6.    | Формула, примененная для вычисления предельной погрешности определения площади земельного участка, с подставленными значениями и итоговые (вычисленные) значения (ΔP), м <sup>2</sup>             | $\Delta P = \pm 3.5 \times M_t \times \sqrt{P} = \pm 3.5 \times 0.10 \times \sqrt{4827} = \pm 24$ |
| 7.    | Предельные минимальный и максимальный размеры земельного участка (P <sub>мин</sub> и P <sub>макс</sub> ), м <sup>2</sup>  | 500<br>-  |
| 8.    | Кадастровый или иной государственный учетный номер (инвентарный) объекта недвижимости, расположенного на образуемом земельном участке   | 29:22:012306:31 (многоквартирный дом)<br>29:22:012306:504   |
| 9.    | Кадастровые номера исходных земельных участков  | -   |
| 9.1.  | Кадастровый номер входящего в состав земельного участка, представляющего собой единое землепользование (номер контура многоконтурного земельного участка), преобразование которого осуществляется | -   |



| <b>3. Сведения о характеристиках образуемого земельного участка:</b> |   | <b>:ЗУ129 :</b>  |
|--|---|--|
|  |   | обозначение земельного участка   |
| <b>№ п/п</b>   | <b>Наименование характеристики земельного участка</b>   | <b>Значение характеристики</b>   |
| <b>1</b>   | <b>2</b>  | <b>3</b>   |
| 9.2.   | Кадастровые номера земельных участков, исключаемых из состава измененного (исходного) земельного участка, представляющего собой единое землепользование | -  |
| 9.3.   | Кадастровый или иной государственный учетный номер (инвентарный) объекта недвижимости, расположенного на измененном земельном участке                   | -  |
| 10.  | Условный номер земельного участка   | 29:22:012306:ЗУ 129  |
| 11.  | Учетный номер проекта межевания территории  | 11.11.1111111.1  |
| 12.  | Дополнительные сведения об образовании земельного участка   | Земельный участок образован из земель неразграниченной государственной собственности.<br>Уполномоченный орган, утвердивший документ об образовании ЗУ:<br>Администрация городского округа "Город Архангельск". |
| 13.  | Сведения о земельных участках (землях общего пользования, территории общего пользования), посредством которых обеспечивается доступ                     | Земли общего пользования   |
| 14.  | Иные сведения   | -  |
| <b>4. Пояснения к сведениям об образуемом земельном участке:</b>     |   | <b>:ЗУ129 :</b>  |
|  |   | обозначение земельного участка   |
| 1.   | -   |  |

## Сведения об образуемых земельных участках

**1. Сведения о характерных точках границ образуемых земельных участков**

**:ЗУ130 :**

обозначение земельного участка

**Система координат МСК-29, зона 2**

**Зона №2**

| Обозначение характерных точек границ | Координаты, м |            | Метод определения координат                             | Формулы, примененные для расчета средней квадратической погрешности определения координат характерной точки границ (Mt), с подставленными в такие формулы значениями и итоговые (вычисленные) значения Mt, м | Описание закрепления точки |
|--------------------------------------|---------------|------------|---|--|----------------------------|
|                                      | X             | Y          |   |  |                            |
| 1                                    | 2             | 3          | 4   | 5  | 6                          |
|                                      |               |            |   | -  |                            |
| н49У                                 | 662910.60     | 2517728.54 | Метод спутниковых геодезических измерений (определений) | $Mt = \sqrt{(m_0^2 + m_1^2)} = \sqrt{(0,10^2 + 0^2)} = 0,10$   | -                          |
| н56У                                 | 662907.02     | 2517737.56 | Метод спутниковых геодезических измерений (определений) | $Mt = \sqrt{(m_0^2 + m_1^2)} = \sqrt{(0,10^2 + 0^2)} = 0,10$   | -                          |
| н57У                                 | 662814.74     | 2517749.05 | Метод спутниковых геодезических измерений (определений) | $Mt = \sqrt{(m_0^2 + m_1^2)} = \sqrt{(0,10^2 + 0^2)} = 0,10$   | -                          |
| н58У                                 | 662762.27     | 2517755.59 | Метод спутниковых геодезических измерений (определений) | $Mt = \sqrt{(m_0^2 + m_1^2)} = \sqrt{(0,10^2 + 0^2)} = 0,10$   | -                          |
| н53У                                 | 662761.21     | 2517747.65 | Метод спутниковых геодезических измерений (определений) | $Mt = \sqrt{(m_0^2 + m_1^2)} = \sqrt{(0,10^2 + 0^2)} = 0,10$   | -                          |
| н50У                                 | 662820.46     | 2517740.07 | Метод спутниковых геодезических измерений (определений) | $Mt = \sqrt{(m_0^2 + m_1^2)} = \sqrt{(0,10^2 + 0^2)} = 0,10$   | -                          |
| н49У                                 | 662910.60     | 2517728.54 | Метод спутниковых геодезических измерений (определений) | $Mt = \sqrt{(m_0^2 + m_1^2)} = \sqrt{(0,10^2 + 0^2)} = 0,10$   | -                          |

:ЗУ130 :

## 2. Сведения о частях границ образуемых земельных участков:

обозначение земельного участка

| Обозначение части границ |       | Горизонтальное проложение (S), м | Описание прохождения части границ | Сведения о согласовании местоположения границ (согласовано/спорное) |
|--------------------------|-------|----------------------------------|-----------------------------------|---|
| от т.                    | до т. |                                  |                                   |   |
| 1                        | 2     | 3                                | 4                                 | 5   |
| н49У                     | н56У  | 9.70                             | -                                 | Согласовано   |
| н56У                     | н57У  | 92.99                            | -                                 | Согласовано   |
| н57У                     | н58У  | 52.88                            | -                                 | Согласовано   |
| н58У                     | н53У  | 8.01                             | -                                 | Согласовано   |
| н53У                     | н50У  | 59.73                            | -                                 | Согласовано   |
| н50У                     | н49У  | 90.87                            | -                                 | Согласовано   |

:ЗУ130 :

## 3. Сведения о характеристиках образуемого земельного участка:

обозначение земельного участка

| № п/п | Наименование характеристики земельного участка  | Значение характеристики   |
|-------|---|---|
| 1     | 2   | 3   |
| 1.    | Адрес земельного участка  | -   |
| 1.1.  | Сведения о местоположении земельного участка (при отсутствии адреса) в структурированном в соответствии с федеральной информационной адресной системой виде                                       | Российская Федерация, Архангельская область, г.о город Архангельск, город Архангельск             |
| 1.2.  | Дополнительные сведения о местоположении земельного участка   | -   |
| 2.    | Категория земель  | Земли населенных пунктов  |
| 3.    | Вид (виды) разрешенного использования   | Улично-дорожная сеть (12.0.1)   |
| 3.1.  | Дополнительные сведения об использовании земельного участка   | Земельный участок расположен в границах территории общего пользования                             |
| 4.    | Реестровый номер границ территориальной зоны или в случае отсутствия такого реестрового номера ее индивидуальное обозначение (вид, тип, номер, индекс)  | -   |
| 5.    | Площадь земельного участка ± величина предельной погрешности определения (вычисления) площади ( $P \pm \Delta P$ ), м <sup>2</sup>  | 1223 ± 12   |
| 6.    | Формула, примененная для вычисления предельной погрешности определения площади земельного участка, с подставленными значениями и итоговые (вычисленные) значения ( $\Delta P$ ), м <sup>2</sup>   | $\Delta P = \pm 3.5 \times M_t \times \sqrt{P} = \pm 3.5 \times 0.10 \times \sqrt{1223} = \pm 12$ |
| 7.    | Предельные минимальный и максимальный размеры земельного участка ( $P_{\min}$ и $P_{\max}$ ), м <sup>2</sup>  | -<br>-  |
| 8.    | Кадастровый или иной государственный учетный номер (инвентарный) объекта недвижимости, расположенного на образуемом земельном участке   | 29:22:012306:504<br>29:22:012306:505  |
| 9.    | Кадастровые номера исходных земельных участков  | -   |
| 9.1.  | Кадастровый номер входящего в состав земельного участка, представляющего собой единое землепользование (номер контура многоконтурного земельного участка), преобразование которого осуществляется | -   |
| 9.2.  | Кадастровые номера земельных участков, исключаемых из состава измененного (исходного) земельного участка, представляющего собой единое землепользование   | -   |

| <b>3. Сведения о характеристиках образуемого земельного участка:</b> |   | <b>:ЗУ130 :</b>  |
|--|---|--|
|  |   | обозначение земельного участка   |
| <b>№ п/п</b>   | <b>Наименование характеристики земельного участка</b>   | <b>Значение характеристики</b>   |
| <b>1</b>   | <b>2</b>  | <b>3</b>   |
| 9.3.   | Кадастровый или иной государственный учетный номер (инвентарный) объекта недвижимости, расположенного на измененном земельном участке | -  |
| 10.  | Условный номер земельного участка   | 29:22:012306:ЗУ130   |
| 11.  | Учетный номер проекта межевания территории  | 11.11.1111111.1  |
| 12.  | Дополнительные сведения об образовании земельного участка   | Земельный участок образован из земель неразграниченной государственной собственности.<br>Уполномоченный орган, утвердивший документ об образовании ЗУ:<br>Администрация городского округа "Город Архангельск". |
| 13.  | Сведения о земельных участках (землях общего пользования, территории общего пользования), посредством которых обеспечивается доступ   | -  |
| 14.  | Иные сведения   | -  |
| <b>4. Пояснения к сведениям об образуемом земельном участке:</b>     |   | <b>:ЗУ130 :</b>  |
|  |   | обозначение земельного участка   |
| 1.   | -   |  |

## Сведения об образуемых земельных участках

**1. Сведения о характерных точках границ образуемых земельных участков**

:ЗУ131 :

обозначение земельного участка

Система координат МСК-29, зона 2

Зона №2

| Обозначение характерных точек границ | Координаты, м |            | Метод определения координат                             | Формулы, примененные для расчета средней квадратической погрешности определения координат характерной точки границ (Mt), с подставленными в такие формулы значениями и итоговые (вычисленные) значения Mt, м | Описание закрепления точки |
|--------------------------------------|---------------|------------|---|--|----------------------------|
|                                      | X             | Y          |   |  |                            |
| 1                                    | 2             | 3          | 4   | 5  | 6                          |
|                                      |               |            |   | -  |                            |
| н56У                                 | 662907.02     | 2517737.56 | Метод спутниковых геодезических измерений (определений) | $Mt = \sqrt{(m0^2 + m1^2)} = \sqrt{(0,10^2 + 0^2)} = 0,10$   | -                          |
| н59У                                 | 662885.79     | 2517790.96 | Метод спутниковых геодезических измерений (определений) | $Mt = \sqrt{(m0^2 + m1^2)} = \sqrt{(0,10^2 + 0^2)} = 0,10$   | -                          |
| н60У                                 | 662820.18     | 2517798.45 | Метод спутниковых геодезических измерений (определений) | $Mt = \sqrt{(m0^2 + m1^2)} = \sqrt{(0,10^2 + 0^2)} = 0,10$   | -                          |
| н57У                                 | 662814.74     | 2517749.05 | Метод спутниковых геодезических измерений (определений) | $Mt = \sqrt{(m0^2 + m1^2)} = \sqrt{(0,10^2 + 0^2)} = 0,10$   | -                          |
| н56У                                 | 662907.02     | 2517737.56 | Метод спутниковых геодезических измерений (определений) | $Mt = \sqrt{(m0^2 + m1^2)} = \sqrt{(0,10^2 + 0^2)} = 0,10$   | -                          |

:ЗУ131 :

**2. Сведения о частях границ образуемых земельных участков:**

обозначение земельного участка

| Обозначение части границ |       | Горизонтальное проложение (S), м | Описание прохождения части границ | Сведения о согласовании местоположения границ (согласовано/спорное) |
|--------------------------|-------|----------------------------------|-----------------------------------|---|
| от т.                    | до т. |                                  |                                   |   |
| 1                        | 2     | 3                                | 4                                 | 5   |
| н56У                     | н59У  | 57.47                            | -                                 | Согласовано   |
| н59У                     | н60У  | 66.04                            | -                                 | Согласовано   |
| н60У                     | н57У  | 49.70                            | -                                 | Согласовано   |
| н57У                     | н56У  | 92.99                            | -                                 | Согласовано   |

| 3. Сведения о характеристиках образуемого земельного участка: |   | :ЗУ131 :<br>обозначение земельного участка  |
|---|---|---|
| № п/п   | Наименование характеристики земельного участка  | Значение характеристики   |
| 1   | 2   | 3   |
| 1.  | Адрес земельного участка  | -   |
| 1.1.  | Сведения о местоположении земельного участка (при отсутствии адреса) в структурированном в соответствии с федеральной информационной адресной системой виде                                       | Российская Федерация, Архангельская область, г.о город Архангельск, город Архангельск   |
| 1.2.  | Дополнительные сведения о местоположении земельного участка   | -   |
| 2.  | Категория земель  | Земли населенных пунктов  |
| 3.  | Вид (виды) разрешенного использования   | Малозэтажная многоквартирная жилая застройка (2.1.1)  |
| 3.1.  | Дополнительные сведения об использовании земельного участка   | -   |
| 4.  | Реестровый номер границ территориальной зоны или в случае отсутствия такого реестрового номера ее индивидуальное обозначение (вид, тип, номер, индекс)  | Ж2  |
| 5.  | Площадь земельного участка ± величина предельной погрешности определения (вычисления) площади (P ± ΔP), м2  | 3983 ± 22   |
| 6.  | Формула, примененная для вычисления предельной погрешности определения площади земельного участка, с подставленными значениями и итоговые (вычисленные) значения (ΔP), м2                         | $\Delta P = \pm 3.5 \times M_t \times \sqrt{P} = \pm 3.5 \times 0.10 \times \sqrt{3983} = \pm 22$   |
| 7.  | Предельные минимальный и максимальный размеры земельного участка (P <sub>мин</sub> и P <sub>макс</sub> ), м2  | 500<br>-  |
| 8.  | Кадастровый или иной государственный учетный номер (инвентарный) объекта недвижимости, расположенного на образуемом земельном участке   | 29:22:012306:33 (многоквартирный дом)<br>29:22:012306:505   |
| 9.  | Кадастровые номера исходных земельных участков  | -   |
| 9.1.  | Кадастровый номер входящего в состав земельного участка, представляющего собой единое землепользование (номер контура многоконтурного земельного участка), преобразование которого осуществляется | -   |
| 9.2.  | Кадастровые номера земельных участков, исключаемых из состава измененного (исходного) земельного участка, представляющего собой единое землепользование   | -   |
| 9.3.  | Кадастровый или иной государственный учетный номер (инвентарный) объекта недвижимости, расположенного на измененном земельном участке   | -   |
| 10.   | Условный номер земельного участка   | 29:22:012306:ЗУ131  |
| 11.   | Учетный номер проекта межевания территории  | 11.11.111111.1  |
| 12.   | Дополнительные сведения об образовании земельного участка   | Земельный участок образован из земель неразграниченной государственной собственности.<br>Уполномоченный орган, утвердивший документ об образовании ЗУ: Администрация городского округа "Город Архангельск". |
| 13.   | Сведения о земельных участках (землях общего пользования, территории общего пользования), посредством которых обеспечивается доступ   | :ЗУ130<br>:ЗУ133<br>:ЗУ162  |

**3. Сведения о характеристиках образуемого земельного участка:**

**:ЗУ131 :**

обозначение земельного участка

| № п/п | Наименование характеристики земельного участка | Значение характеристики |
|-------|--|-------------------------|
| 1     | 2  | 3                       |
| 14.   | Иные сведения                                  | -                       |

**4. Пояснения к сведениям об образуемом земельном участке:**

**:ЗУ131 :**

обозначение земельного участка

|    |   |
|----|---|
| 1. | - |
|----|---|

|  |  |
|--|--|
|  |  |
|--|--|

## Сведения об образуемых земельных участках

**1. Сведения о характерных точках границ образуемых земельных участков**

:ЗУ132 :

обозначение земельного участка

Система координат МСК-29, зона 2

Зона №2

| Обозначение характерных точек границ | Координаты, м |            | Метод определения координат                             | Формулы, примененные для расчета средней квадратической погрешности определения координат характерной точки границ (Mt), с подставленными в такие формулы значениями и итоговые (вычисленные) значения Mt, м | Описание закрепления точки |
|--------------------------------------|---------------|------------|---|--|----------------------------|
|                                      | X             | Y          |   |  |                            |
| 1                                    | 2             | 3          | 4   | 5  | 6                          |
|                                      |               |            |   | -  |                            |
| н59У                                 | 662885.79     | 2517790.96 | Метод спутниковых геодезических измерений (определений) | $Mt = \sqrt{(m_0^2 + m_1^2)} = \sqrt{(0,10^2 + 0^2)} = 0,10$   | -                          |
| н61У                                 | 662869.42     | 2517832.15 | Метод спутниковых геодезических измерений (определений) | $Mt = \sqrt{(m_0^2 + m_1^2)} = \sqrt{(0,10^2 + 0^2)} = 0,10$   | -                          |
| н62У                                 | 662824.72     | 2517837.75 | Метод спутниковых геодезических измерений (определений) | $Mt = \sqrt{(m_0^2 + m_1^2)} = \sqrt{(0,10^2 + 0^2)} = 0,10$   | -                          |
| н60У                                 | 662820.18     | 2517798.45 | Метод спутниковых геодезических измерений (определений) | $Mt = \sqrt{(m_0^2 + m_1^2)} = \sqrt{(0,10^2 + 0^2)} = 0,10$   | -                          |
| н59У                                 | 662885.79     | 2517790.96 | Метод спутниковых геодезических измерений (определений) | $Mt = \sqrt{(m_0^2 + m_1^2)} = \sqrt{(0,10^2 + 0^2)} = 0,10$   | -                          |

:ЗУ132 :

**2. Сведения о частях границ образуемых земельных участков:**

обозначение земельного участка

| Обозначение части границ |       | Горизонтальное проложение (S), м | Описание прохождения части границ | Сведения о согласовании местоположения границ (согласовано/спорное) |
|--------------------------|-------|----------------------------------|-----------------------------------|---|
| от т.                    | до т. |                                  |                                   |   |
| 1                        | 2     | 3                                | 4                                 | 5   |
| н59У                     | н61У  | 44.32                            | -                                 | Согласовано   |
| н61У                     | н62У  | 45.05                            | -                                 | Согласовано   |
| н62У                     | н60У  | 39.56                            | -                                 | Согласовано   |
| н60У                     | н59У  | 66.04                            | -                                 | Согласовано   |



| 3. Сведения о характеристиках образуемого земельного участка: |   | :ЗУ132 :<br>обозначение земельного участка  |
|---|---|---|
| № п/п   | Наименование характеристики земельного участка  | Значение характеристики   |
| 1   | 2   | 3   |
| 1.  | Адрес земельного участка  | -   |
| 1.1.  | Сведения о местоположении земельного участка (при отсутствии адреса) в структурированном в соответствии с федеральной информационной адресной системой виде                                       | Российская Федерация, Архангельская область, г.о город Архангельск, город Архангельск   |
| 1.2.  | Дополнительные сведения о местоположении земельного участка   | -   |
| 2.  | Категория земель  | Земли населенных пунктов  |
| 3.  | Вид (виды) разрешенного использования   | Малозэтажная многоквартирная жилая застройка (2.1.1)  |
| 3.1.  | Дополнительные сведения об использовании земельного участка   | -   |
| 4.  | Реестровый номер границ территориальной зоны или в случае отсутствия такого реестрового номера ее индивидуальное обозначение (вид, тип, номер, индекс)  | Ж2  |
| 5.  | Площадь земельного участка ± величина предельной погрешности определения (вычисления) площади (P± ΔP), м2   | 2181 ± 16   |
| 6.  | Формула, примененная для вычисления предельной погрешности определения площади земельного участка, с подставленными значениями и итоговые (вычисленные) значения (ΔP), м2                         | $\Delta P = \pm 3.5 \times M_t \times \sqrt{P} = \pm 3.5 \times 0.10 \times \sqrt{2181} = \pm 16$   |
| 7.  | Предельные минимальный и максимальный размеры земельного участка (P <sub>мин</sub> и P <sub>макс</sub> ), м2  | 500<br>-  |
| 8.  | Кадастровый или иной государственный учетный номер (инвентарный) объекта недвижимости, расположенного на образуемом земельном участке   | 29:22:012306:28 (многоквартирный дом)   |
| 9.  | Кадастровые номера исходных земельных участков  | -   |
| 9.1.  | Кадастровый номер входящего в состав земельного участка, представляющего собой единое землепользование (номер контура многоконтурного земельного участка), преобразование которого осуществляется | -   |
| 9.2.  | Кадастровые номера земельных участков, исключаемых из состава измененного (исходного) земельного участка, представляющего собой единое землепользование   | -   |
| 9.3.  | Кадастровый или иной государственный учетный номер (инвентарный) объекта недвижимости, расположенного на измененном земельном участке   | -   |
| 10.   | Условный номер земельного участка   | 29:22:012306:ЗУ132  |
| 11.   | Учетный номер проекта межевания территории  | 11.11.111111.1  |
| 12.   | Дополнительные сведения об образовании земельного участка   | Земельный участок образован из земель неразграниченной государственной собственности.<br>Уполномоченный орган, утвердивший документ об образовании ЗУ: Администрация городского округа "Город Архангельск". |
| 13.   | Сведения о земельных участках (землях общего пользования, территории общего пользования), посредством которых обеспечивается доступ   | :ЗУ133<br>:ЗУ162  |

**3. Сведения о характеристиках образуемого земельного участка:**

**:ЗУ132 :**

обозначение земельного участка

| № п/п | Наименование характеристики земельного участка | Значение характеристики |
|-------|--|-------------------------|
| 1     | 2  | 3                       |
| 14.   | Иные сведения                                  | -                       |

**4. Пояснения к сведениям об образуемом земельном участке:**

**:ЗУ132 :**

обозначение земельного участка

|    |   |
|----|---|
| 1. | - |
|----|---|

## Сведения об образуемых земельных участках

**1. Сведения о характерных точках границ образуемых земельных участков**

:ЗУ133 :

обозначение земельного участка

Система координат МСК-29, зона 2

Зона №2

| Обозначение характерных точек границ | Координаты, м |            | Метод определения координат                             | Формулы, примененные для расчета средней квадратической погрешности определения координат характерной точки границ (Mt), с подставленными в такие формулы значениями и итоговые (вычисленные) значения Mt, м | Описание закрепления точки |
|--------------------------------------|---------------|------------|---|--|----------------------------|
|                                      | X             | Y          |   |  |                            |
| 1                                    | 2             | 3          | 4   | 5  | 6                          |
|                                      |               |            |   | -  |                            |
| н57У                                 | 662814.74     | 2517749.05 | Метод спутниковых геодезических измерений (определений) | $Mt = \sqrt{(m_0^2 + m_1^2)} = \sqrt{(0,10^2 + 0^2)} = 0,10$   | -                          |
| н60У                                 | 662820.18     | 2517798.45 | Метод спутниковых геодезических измерений (определений) | $Mt = \sqrt{(m_0^2 + m_1^2)} = \sqrt{(0,10^2 + 0^2)} = 0,10$   | -                          |
| н62У                                 | 662824.72     | 2517837.75 | Метод спутниковых геодезических измерений (определений) | $Mt = \sqrt{(m_0^2 + m_1^2)} = \sqrt{(0,10^2 + 0^2)} = 0,10$   | -                          |
| н63У                                 | 662774.13     | 2517844.09 | Метод спутниковых геодезических измерений (определений) | $Mt = \sqrt{(m_0^2 + m_1^2)} = \sqrt{(0,10^2 + 0^2)} = 0,10$   | -                          |
| н58У                                 | 662762.27     | 2517755.59 | Метод спутниковых геодезических измерений (определений) | $Mt = \sqrt{(m_0^2 + m_1^2)} = \sqrt{(0,10^2 + 0^2)} = 0,10$   | -                          |
| н57У                                 | 662814.74     | 2517749.05 | Метод спутниковых геодезических измерений (определений) | $Mt = \sqrt{(m_0^2 + m_1^2)} = \sqrt{(0,10^2 + 0^2)} = 0,10$   | -                          |

:ЗУ133 :

**2. Сведения о частях границ образуемых земельных участков:**

обозначение земельного участка

| Обозначение части границ |       | Горизонтальное проложение (S), м | Описание прохождения части границ | Сведения о согласовании местоположения границ (согласовано/спорное) |
|--------------------------|-------|----------------------------------|-----------------------------------|---|
| от т.                    | до т. |                                  |                                   |   |
| 1                        | 2     | 3                                | 4                                 | 5   |
| н57У                     | н60У  | 49.70                            | -                                 | Согласовано   |
| н60У                     | н62У  | 39.56                            | -                                 | Согласовано   |

:ЗУ133 :

## 2. Сведения о частях границ образуемых земельных участков:

обозначение земельного участка

| Обозначение части границ |       | Горизонтальное проложение (S), м | Описание прохождения части границ | Сведения о согласовании местоположения границ (согласовано/спорное) |
|--------------------------|-------|----------------------------------|-----------------------------------|---|
| от т.                    | до т. |                                  |                                   |   |
| 1                        | 2     | 3                                | 4                                 | 5   |
| н62У                     | н63У  | 50.99                            | -                                 | Согласовано   |
| н63У                     | н58У  | 89.29                            | -                                 | Согласовано   |
| н58У                     | н57У  | 52.88                            | -                                 | Согласовано   |

:ЗУ133 :

## 3. Сведения о характеристиках образуемого земельного участка:

обозначение земельного участка

| № п/п | Наименование характеристики земельного участка  | Значение характеристики   |
|-------|---|---|
| 1     | 2   | 3   |
| 1.    | Адрес земельного участка  | -   |
| 1.1.  | Сведения о местоположении земельного участка (при отсутствии адреса) в структурированном в соответствии с федеральной информационной адресной системой виде                                       | Российская Федерация, Архангельская область, г.о город Архангельск, город Архангельск             |
| 1.2.  | Дополнительные сведения о местоположении земельного участка   | -   |
| 2.    | Категория земель  | Земли населенных пунктов  |
| 3.    | Вид (виды) разрешенного использования   | Благоустройство территории (12.0.2)   |
| 3.1.  | Дополнительные сведения об использовании земельного участка   | Земельный участок расположен в границах территории общего пользования                             |
| 4.    | Реестровый номер границ территориальной зоны или в случае отсутствия такого реестрового номера ее индивидуальное обозначение (вид, тип, номер, индекс)  | Ж2  |
| 5.    | Площадь земельного участка $\pm$ величина предельной погрешности определения (вычисления) площади ( $P \pm \Delta P$ ), м <sup>2</sup>  | 4631 $\pm$ 24   |
| 6.    | Формула, примененная для вычисления предельной погрешности определения площади земельного участка, с подставленными значениями и итоговые (вычисленные) значения ( $\Delta P$ ), м <sup>2</sup>   | $\Delta P = \pm 3.5 \times M_t \times \sqrt{P} = \pm 3.5 \times 0.10 \times \sqrt{4631} = \pm 24$ |
| 7.    | Предельные минимальный и максимальный размеры земельного участка ( $P_{\text{мин}}$ и $P_{\text{макс}}$ ), м <sup>2</sup>   | -<br>-  |
| 8.    | Кадастровый или иной государственный учетный номер (инвентарный) объекта недвижимости, расположенного на образуемом земельном участке   | 29:22:012306:504  |
| 9.    | Кадастровые номера исходных земельных участков  | -   |
| 9.1.  | Кадастровый номер входящего в состав земельного участка, представляющего собой единое землепользование (номер контура многоконтурного земельного участка), преобразование которого осуществляется | -   |
| 9.2.  | Кадастровые номера земельных участков, исключаемых из состава измененного (исходного) земельного участка, представляющего собой единое землепользование   | -   |
| 9.3.  | Кадастровый или иной государственный учетный номер (инвентарный) объекта недвижимости, расположенного на измененном земельном участке   | -   |
| 10.   | Условный номер земельного участка   | 29:22:012306:ЗУ133  |

| <b>3. Сведения о характеристиках образуемого земельного участка:</b> |   | <b>:ЗУ133 :</b>  |
|--|---|--|
|  |   | обозначение земельного участка   |
| <b>№ п/п</b>   | <b>Наименование характеристики земельного участка</b>   | <b>Значение характеристики</b>   |
| <b>1</b>   | <b>2</b>  | <b>3</b>   |
| 11.  | Учетный номер проекта межевания территории  | 11.11.1111111.1  |
| 12.  | Дополнительные сведения об образовании земельного участка   | Земельный участок образован из земель неразграниченной государственной собственности.<br>Уполномоченный орган, утвердивший документ об образовании ЗУ:<br>Администрация городского округа "Город Архангельск". |
| 13.  | Сведения о земельных участках (землях общего пользования, территории общего пользования), посредством которых обеспечивается доступ | -  |
| 14.  | Иные сведения   | -  |
| <b>4. Пояснения к сведениям об образуемом земельном участке:</b>     |   | <b>:ЗУ133 :</b>  |
|  |   | обозначение земельного участка   |
| 1.   | -   |  |

## Сведения об образуемых земельных участках

**1. Сведения о характерных точках границ образуемых земельных участков**

:ЗУ134 :

обозначение земельного участка

Система координат МСК-29, зона 2

Зона №2

| Обозначение характерных точек границ | Координаты, м |            | Метод определения координат                             | Формулы, примененные для расчета средней квадратической погрешности определения координат характерной точки границ (Mt), с подставленными в такие формулы значениями и итоговые (вычисленные) значения Mt, м | Описание закрепления точки |
|--------------------------------------|---------------|------------|---|--|----------------------------|
|                                      | X             | Y          |   |  |                            |
| 1                                    | 2             | 3          | 4   | 5  | 6                          |
|                                      |               |            |   | -  |                            |
| н61У                                 | 662869.42     | 2517832.15 | Метод спутниковых геодезических измерений (определений) | $Mt = \sqrt{(m_0^2 + m_1^2)} = \sqrt{(0,10^2 + 0^2)} = 0,10$   | -                          |
| н64У                                 | 662857.64     | 2517861.80 | Метод спутниковых геодезических измерений (определений) | $Mt = \sqrt{(m_0^2 + m_1^2)} = \sqrt{(0,10^2 + 0^2)} = 0,10$   | -                          |
| н65У                                 | 662777.77     | 2517871.23 | Метод спутниковых геодезических измерений (определений) | $Mt = \sqrt{(m_0^2 + m_1^2)} = \sqrt{(0,10^2 + 0^2)} = 0,10$   | -                          |
| н63У                                 | 662774.13     | 2517844.09 | Метод спутниковых геодезических измерений (определений) | $Mt = \sqrt{(m_0^2 + m_1^2)} = \sqrt{(0,10^2 + 0^2)} = 0,10$   | -                          |
| н62У                                 | 662824.72     | 2517837.75 | Метод спутниковых геодезических измерений (определений) | $Mt = \sqrt{(m_0^2 + m_1^2)} = \sqrt{(0,10^2 + 0^2)} = 0,10$   | -                          |
| н61У                                 | 662869.42     | 2517832.15 | Метод спутниковых геодезических измерений (определений) | $Mt = \sqrt{(m_0^2 + m_1^2)} = \sqrt{(0,10^2 + 0^2)} = 0,10$   | -                          |

:ЗУ134 :

**2. Сведения о частях границ образуемых земельных участков:**

обозначение земельного участка

| Обозначение части границ |       | Горизонтальное проложение (S), м | Описание прохождения части границ | Сведения о согласовании местоположения границ (согласовано/спорное) |
|--------------------------|-------|----------------------------------|-----------------------------------|---|
| от т.                    | до т. |                                  |                                   |   |
| 1                        | 2     | 3                                | 4                                 | 5   |
| н61У                     | н64У  | 31.90                            | -                                 | Согласовано   |
| н64У                     | н65У  | 80.42                            | -                                 | Согласовано   |

:ЗУ134 :

## 2. Сведения о частях границ образуемых земельных участков:

обозначение земельного участка

| Обозначение части границ |       | Горизонтальное проложение (S), м | Описание прохождения части границ | Сведения о согласовании местоположения границ (согласовано/спорное) |
|--------------------------|-------|----------------------------------|-----------------------------------|---|
| от т.                    | до т. |                                  |                                   |   |
| 1                        | 2     | 3                                | 4                                 | 5   |
| н65У                     | н63У  | 27.38                            | -                                 | Согласовано   |
| н63У                     | н62У  | 50.99                            | -                                 | Согласовано   |
| н62У                     | н61У  | 45.05                            | -                                 | Согласовано   |

:ЗУ134 :

## 3. Сведения о характеристиках образуемого земельного участка:

обозначение земельного участка

| № п/п | Наименование характеристики земельного участка  | Значение характеристики   |
|-------|---|---|
| 1     | 2   | 3   |
| 1.    | Адрес земельного участка  | -   |
| 1.1.  | Сведения о местоположении земельного участка (при отсутствии адреса) в структурированном в соответствии с федеральной информационной адресной системой виде                                       | Российская Федерация, Архангельская область, г.о город Архангельск, город Архангельск             |
| 1.2.  | Дополнительные сведения о местоположении земельного участка   | -   |
| 2.    | Категория земель  | Земли населенных пунктов  |
| 3.    | Вид (виды) разрешенного использования   | Малозэтажная многоквартирная жилая застройка (2.1.1)  |
| 3.1.  | Дополнительные сведения об использовании земельного участка   | -   |
| 4.    | Реестровый номер границ территориальной зоны или в случае отсутствия такого реестрового номера ее индивидуальное обозначение (вид, тип, номер, индекс)  | Ж2  |
| 5.    | Площадь земельного участка ± величина предельной погрешности определения (вычисления) площади (P± ΔP), м <sup>2</sup>   | 2443 ± 17   |
| 6.    | Формула, примененная для вычисления предельной погрешности определения площади земельного участка, с подставленными значениями и итоговые (вычисленные) значения (ΔP), м <sup>2</sup>             | $\Delta P = \pm 3.5 \times M_t \times \sqrt{P} = \pm 3.5 \times 0.10 \times \sqrt{2443} = \pm 17$ |
| 7.    | Предельные минимальный и максимальный размеры земельного участка (P <sub>мин</sub> и P <sub>макс</sub> ), м <sup>2</sup>  | 500<br>-  |
| 8.    | Кадастровый или иной государственный учетный номер (инвентарный) объекта недвижимости, расположенного на образуемом земельном участке   | 29:22:012306:27 (многоквартирный дом)   |
| 9.    | Кадастровые номера исходных земельных участков  | -   |
| 9.1.  | Кадастровый номер входящего в состав земельного участка, представляющего собой единое землепользование (номер контура многоконтурного земельного участка), преобразование которого осуществляется | -   |
| 9.2.  | Кадастровые номера земельных участков, исключаемых из состава измененного (исходного) земельного участка, представляющего собой единое землепользование   | -   |
| 9.3.  | Кадастровый или иной государственный учетный номер (инвентарный) объекта недвижимости, расположенного на измененном земельном участке   | -   |

| <b>3. Сведения о характеристиках образуемого земельного участка:</b> |   | <b>:ЗУ134 :</b>  |
|--|---|--|
|  |   | обозначение земельного участка   |
| <b>№ п/п</b>   | <b>Наименование характеристики земельного участка</b>   | <b>Значение характеристики</b>   |
| <b>1</b>   | <b>2</b>  | <b>3</b>   |
| 10.  | Условный номер земельного участка   | 29:22:012306:ЗУ134   |
| 11.  | Учетный номер проекта межевания территории  | 11.11.1111111.1  |
| 12.  | Дополнительные сведения об образовании земельного участка   | Земельный участок образован из земель неразграниченной государственной собственности.<br>Уполномоченный орган, утвердивший документ об образовании ЗУ:<br>Администрация городского округа "Город Архангельск". |
| 13.  | Сведения о земельных участках (землях общего пользования, территории общего пользования), посредством которых обеспечивается доступ | :ЗУ133<br>:ЗУ162<br>:ЗУ163   |
| 14.  | Иные сведения   | -  |
| <b>4. Пояснения к сведениям об образуемом земельном участке:</b>     |   | <b>:ЗУ134 :</b>  |
|  |   | обозначение земельного участка   |
| 1.   | -   |  |



## Сведения об образуемых земельных участках

**1. Сведения о характерных точках границ образуемых земельных участков**

:ЗУ135 :

обозначение земельного участка

Система координат МСК-29, зона 2

Зона №2

| Обозначение характерных точек границ | Координаты, м |            | Метод определения координат                             | Формулы, примененные для расчета средней квадратической погрешности определения координат характерной точки границ (Mt), с подставленными в такие формулы значениями и итоговые (вычисленные) значения Mt, м | Описание закрепления точки |
|--------------------------------------|---------------|------------|---|--|----------------------------|
|                                      | X             | Y          |   |  |                            |
| 1                                    | 2             | 3          | 4   | 5  | 6                          |
|                                      |               |            |   | -  |                            |
| н64У                                 | 662857.64     | 2517861.80 | Метод спутниковых геодезических измерений (определений) | $Mt = \sqrt{(m_0^2 + m_1^2)} = \sqrt{(0,10^2 + 0^2)} = 0,10$   | -                          |
| н66У                                 | 662840.04     | 2517906.08 | Метод спутниковых геодезических измерений (определений) | $Mt = \sqrt{(m_0^2 + m_1^2)} = \sqrt{(0,10^2 + 0^2)} = 0,10$   | -                          |
| н67У                                 | 662783.36     | 2517912.93 | Метод спутниковых геодезических измерений (определений) | $Mt = \sqrt{(m_0^2 + m_1^2)} = \sqrt{(0,10^2 + 0^2)} = 0,10$   | -                          |
| н65У                                 | 662777.77     | 2517871.23 | Метод спутниковых геодезических измерений (определений) | $Mt = \sqrt{(m_0^2 + m_1^2)} = \sqrt{(0,10^2 + 0^2)} = 0,10$   | -                          |
| н64У                                 | 662857.64     | 2517861.80 | Метод спутниковых геодезических измерений (определений) | $Mt = \sqrt{(m_0^2 + m_1^2)} = \sqrt{(0,10^2 + 0^2)} = 0,10$   | -                          |

:ЗУ135 :

**2. Сведения о частях границ образуемых земельных участков:**

обозначение земельного участка

| Обозначение части границ |       | Горизонтальное проложение (S), м | Описание прохождения части границ | Сведения о согласовании местоположения границ (согласовано/спорное) |
|--------------------------|-------|----------------------------------|-----------------------------------|---|
| от т.                    | до т. |                                  |                                   |   |
| 1                        | 2     | 3                                | 4                                 | 5   |
| н64У                     | н66У  | 47.65                            | -                                 | Согласовано   |
| н66У                     | н67У  | 57.09                            | -                                 | Согласовано   |
| н67У                     | н65У  | 42.07                            | -                                 | Согласовано   |
| н65У                     | н64У  | 80.42                            | -                                 | Согласовано   |

| 3. Сведения о характеристиках образуемого земельного участка: |   | :ЗУ135 :<br>обозначение земельного участка  |
|---|---|---|
| № п/п   | Наименование характеристики земельного участка  | Значение характеристики   |
| 1   | 2   | 3   |
| 1.  | Адрес земельного участка  | -   |
| 1.1.  | Сведения о местоположении земельного участка (при отсутствии адреса) в структурированном в соответствии с федеральной информационной адресной системой виде                                       | Российская Федерация, Архангельская область, г.о город Архангельск, город Архангельск   |
| 1.2.  | Дополнительные сведения о местоположении земельного участка   | -   |
| 2.  | Категория земель  | Земли населенных пунктов  |
| 3.  | Вид (виды) разрешенного использования   | Малозэтажная многоквартирная жилая застройка (2.1.1)  |
| 3.1.  | Дополнительные сведения об использовании земельного участка   | -   |
| 4.  | Реестровый номер границ территориальной зоны или в случае отсутствия такого реестрового номера ее индивидуальное обозначение (вид, тип, номер, индекс)  | Ж2  |
| 5.  | Площадь земельного участка ± величина предельной погрешности определения (вычисления) площади (P± ΔP), м2   | 2886 ± 19   |
| 6.  | Формула, примененная для вычисления предельной погрешности определения площади земельного участка, с подставленными значениями и итоговые (вычисленные) значения (ΔP), м2                         | $\Delta P = \pm 3.5 \times M_t \times \sqrt{P} = \pm 3.5 \times 0.10 \times \sqrt{2886} = \pm 19$   |
| 7.  | Предельные минимальный и максимальный размеры земельного участка (P <sub>мин</sub> и P <sub>макс</sub> ), м2  | 500<br>-  |
| 8.  | Кадастровый или иной государственный учетный номер (инвентарный) объекта недвижимости, расположенного на образуемом земельном участке   | 29:22:012306:25 (многоквартирный дом)   |
| 9.  | Кадастровые номера исходных земельных участков  | -   |
| 9.1.  | Кадастровый номер входящего в состав земельного участка, представляющего собой единое землепользование (номер контура многоконтурного земельного участка), преобразование которого осуществляется | -   |
| 9.2.  | Кадастровые номера земельных участков, исключаемых из состава измененного (исходного) земельного участка, представляющего собой единое землепользование   | -   |
| 9.3.  | Кадастровый или иной государственный учетный номер (инвентарный) объекта недвижимости, расположенного на измененном земельном участке   | -   |
| 10.   | Условный номер земельного участка   | 29:22:012306:ЗУ135  |
| 11.   | Учетный номер проекта межевания территории  | 11.11.111111.1  |
| 12.   | Дополнительные сведения об образовании земельного участка   | Земельный участок образован из земель неразграниченной государственной собственности.<br>Уполномоченный орган, утвердивший документ об образовании ЗУ: Администрация городского округа "Город Архангельск". |
| 13.   | Сведения о земельных участках (землях общего пользования, территории общего пользования), посредством которых обеспечивается доступ   | :ЗУ162<br>:ЗУ163  |

**3. Сведения о характеристиках образуемого земельного участка:**

**:ЗУ135 :**

обозначение земельного участка

| № п/п | Наименование характеристики земельного участка | Значение характеристики |
|-------|--|-------------------------|
| 1     | 2  | 3                       |
| 14.   | Иные сведения                                  | -                       |

**4. Пояснения к сведениям об образуемом земельном участке:**

**:ЗУ135 :**

обозначение земельного участка

|    |   |
|----|---|
| 1. | - |
|----|---|

## Сведения об образуемых земельных участках

**1. Сведения о характерных точках границ образуемых земельных участков**

:ЗУ136 :

обозначение земельного участка

Система координат МСК-29, зона 2

Зона №2

| Обозначение характерных точек границ | Координаты, м |            | Метод определения координат                             | Формулы, примененные для расчета средней квадратической погрешности определения координат характерной точки границ (Mt), с подставленными в такие формулы значениями и итоговые (вычисленные) значения Mt, м | Описание закрепления точки |
|--------------------------------------|---------------|------------|---|--|----------------------------|
|                                      | X             | Y          |   |  |                            |
| 1                                    | 2             | 3          | 4   | 5  | 6                          |
|                                      |               |            |   | -  |                            |
| н66У                                 | 662840.04     | 2517906.08 | Метод спутниковых геодезических измерений (определений) | $Mt = \sqrt{(m_0^2 + m_1^2)} = \sqrt{(0,10^2 + 0^2)} = 0,10$   | -                          |
| н68У                                 | 662830.88     | 2517929.28 | Метод спутниковых геодезических измерений (определений) | $Mt = \sqrt{(m_0^2 + m_1^2)} = \sqrt{(0,10^2 + 0^2)} = 0,10$   | -                          |
| н69У                                 | 662786.34     | 2517935.19 | Метод спутниковых геодезических измерений (определений) | $Mt = \sqrt{(m_0^2 + m_1^2)} = \sqrt{(0,10^2 + 0^2)} = 0,10$   | -                          |
| н67У                                 | 662783.36     | 2517912.93 | Метод спутниковых геодезических измерений (определений) | $Mt = \sqrt{(m_0^2 + m_1^2)} = \sqrt{(0,10^2 + 0^2)} = 0,10$   | -                          |
| н66У                                 | 662840.04     | 2517906.08 | Метод спутниковых геодезических измерений (определений) | $Mt = \sqrt{(m_0^2 + m_1^2)} = \sqrt{(0,10^2 + 0^2)} = 0,10$   | -                          |

:ЗУ136 :

**2. Сведения о частях границ образуемых земельных участков:**

обозначение земельного участка

| Обозначение части границ |       | Горизонтальное проложение (S), м | Описание прохождения части границ | Сведения о согласовании местоположения границ (согласовано/спорное) |
|--------------------------|-------|----------------------------------|-----------------------------------|---|
| от т.                    | до т. |                                  |                                   |   |
| 1                        | 2     | 3                                | 4                                 | 5   |
| н66У                     | н68У  | 24.94                            | -                                 | Согласовано   |
| н68У                     | н69У  | 44.93                            | -                                 | Согласовано   |
| н69У                     | н67У  | 22.46                            | -                                 | Согласовано   |
| н67У                     | н66У  | 57.09                            | -                                 | Согласовано   |

| 3. Сведения о характеристиках образуемого земельного участка: |   | :ЗУ136 :<br>обозначение земельного участка  |
|---|---|---|
| № п/п   | Наименование характеристики земельного участка  | Значение характеристики   |
| 1   | 2   | 3   |
| 1.  | Адрес земельного участка  | -   |
| 1.1.  | Сведения о местоположении земельного участка (при отсутствии адреса) в структурированном в соответствии с федеральной информационной адресной системой виде                                       | Российская Федерация, Архангельская область, г.о город Архангельск, город Архангельск   |
| 1.2.  | Дополнительные сведения о местоположении земельного участка   | -   |
| 2.  | Категория земель  | Земли населенных пунктов  |
| 3.  | Вид (виды) разрешенного использования   | Малозэтажная многоквартирная жилая застройка (2.1.1)  |
| 3.1.  | Дополнительные сведения об использовании земельного участка   | -   |
| 4.  | Реестровый номер границ территориальной зоны или в случае отсутствия такого реестрового номера ее индивидуальное обозначение (вид, тип, номер, индекс)  | Ж2  |
| 5.  | Площадь земельного участка ± величина предельной погрешности определения (вычисления) площади (P± ΔP), м2   | 1131 ± 12   |
| 6.  | Формула, примененная для вычисления предельной погрешности определения площади земельного участка, с подставленными значениями и итоговые (вычисленные) значения (ΔP), м2                         | $\Delta P = \pm 3.5 \times M_t \times \sqrt{P} = \pm 3.5 \times 0.10 \times \sqrt{1131} = \pm 12$   |
| 7.  | Предельные минимальный и максимальный размеры земельного участка (Pмин и Pмакс), м2   | 500<br>-  |
| 8.  | Кадастровый или иной государственный учетный номер (инвентарный) объекта недвижимости, расположенного на образуемом земельном участке   | 29:22:012306:11 (многоквартирный дом)   |
| 9.  | Кадастровые номера исходных земельных участков  | -   |
| 9.1.  | Кадастровый номер входящего в состав земельного участка, представляющего собой единое землепользование (номер контура многоконтурного земельного участка), преобразование которого осуществляется | -   |
| 9.2.  | Кадастровые номера земельных участков, исключаемых из состава измененного (исходного) земельного участка, представляющего собой единое землепользование   | -   |
| 9.3.  | Кадастровый или иной государственный учетный номер (инвентарный) объекта недвижимости, расположенного на измененном земельном участке   | -   |
| 10.   | Условный номер земельного участка   | 29:22:012306:ЗУ136  |
| 11.   | Учетный номер проекта межевания территории  | 11.11.111111.1  |
| 12.   | Дополнительные сведения об образовании земельного участка   | Земельный участок образован из земель неразграниченной государственной собственности.<br>Уполномоченный орган, утвердивший документ об образовании ЗУ: Администрация городского округа "Город Архангельск". |
| 13.   | Сведения о земельных участках (землях общего пользования, территории общего пользования), посредством которых обеспечивается доступ   | Земли общего пользования  |

**3. Сведения о характеристиках образуемого земельного участка:**

**:ЗУ136 :**

обозначение земельного участка

| <b>№ п/п</b> | <b>Наименование характеристики земельного участка</b> | <b>Значение характеристики</b> |
|--------------|---|--------------------------------|
| <b>1</b>     | <b>2</b>  | <b>3</b>                       |
| 14.          | Иные сведения   | -                              |

**4. Пояснения к сведениям об образуемом земельном участке:**

**:ЗУ136 :**

обозначение земельного участка

|    |   |
|----|---|
| 1. | - |
|----|---|

|  |  |
|--|--|
|  |  |
|--|--|

## Сведения об образуемых земельных участках

**1. Сведения о характерных точках границ образуемых земельных участков**

:ЗУ137 :

обозначение земельного участка

Система координат МСК-29, зона 2

Зона №2

| Обозначение характерных точек границ | Координаты, м |            | Метод определения координат                             | Формулы, примененные для расчета средней квадратической погрешности определения координат характерной точки границ (Mt), с подставленными в такие формулы значениями и итоговые (вычисленные) значения Mt, м | Описание закрепления точки |
|--------------------------------------|---------------|------------|---|--|----------------------------|
|                                      | X             | Y          |   |  |                            |
| 1                                    | 2             | 3          | 4   | 5  | 6                          |
|                                      |               |            |   | -  |                            |
| н54У                                 | 662753.27     | 2517748.61 | Метод спутниковых геодезических измерений (определений) | $Mt = \sqrt{(m_0^2 + m_1^2)} = \sqrt{(0,10^2 + 0^2)} = 0,10$   | -                          |
| н70У                                 | 662761.79     | 2517812.16 | Метод спутниковых геодезических измерений (определений) | $Mt = \sqrt{(m_0^2 + m_1^2)} = \sqrt{(0,10^2 + 0^2)} = 0,10$   | -                          |
| н71У                                 | 662746.82     | 2517814.05 | Метод спутниковых геодезических измерений (определений) | $Mt = \sqrt{(m_0^2 + m_1^2)} = \sqrt{(0,10^2 + 0^2)} = 0,10$   | -                          |
| н55У                                 | 662738.20     | 2517750.18 | Метод спутниковых геодезических измерений (определений) | $Mt = \sqrt{(m_0^2 + m_1^2)} = \sqrt{(0,10^2 + 0^2)} = 0,10$   | -                          |
| н54У                                 | 662753.27     | 2517748.61 | Метод спутниковых геодезических измерений (определений) | $Mt = \sqrt{(m_0^2 + m_1^2)} = \sqrt{(0,10^2 + 0^2)} = 0,10$   | -                          |

:ЗУ137 :

**2. Сведения о частях границ образуемых земельных участков:**

обозначение земельного участка

| Обозначение части границ |       | Горизонтальное проложение (S), м | Описание прохождения части границ | Сведения о согласовании местоположения границ (согласовано/спорное) |
|--------------------------|-------|----------------------------------|-----------------------------------|---|
| от т.                    | до т. |                                  |                                   |   |
| 1                        | 2     | 3                                | 4                                 | 5   |
| н54У                     | н70У  | 64.12                            | -                                 | Согласовано   |
| н70У                     | н71У  | 15.09                            | -                                 | Согласовано   |
| н71У                     | н55У  | 64.45                            | -                                 | Согласовано   |
| н55У                     | н54У  | 15.15                            | -                                 | Согласовано   |

| 3. Сведения о характеристиках образуемого земельного участка: |   | :ЗУ137 :<br>обозначение земельного участка  |
|---|---|---|
| № п/п   | Наименование характеристики земельного участка  | Значение характеристики   |
| 1   | 2   | 3   |
| 1.  | Адрес земельного участка  | -   |
| 1.1.  | Сведения о местоположении земельного участка (при отсутствии адреса) в структурированном в соответствии с федеральной информационной адресной системой виде                                       | Российская Федерация, Архангельская область, г.о город Архангельск, город Архангельск   |
| 1.2.  | Дополнительные сведения о местоположении земельного участка   | -   |
| 2.  | Категория земель  | Земли населенных пунктов  |
| 3.  | Вид (виды) разрешенного использования   | Малозэтажная многоквартирная жилая застройка (2.1.1)  |
| 3.1.  | Дополнительные сведения об использовании земельного участка   | -   |
| 4.  | Реестровый номер границ территориальной зоны или в случае отсутствия такого реестрового номера ее индивидуальное обозначение (вид, тип, номер, индекс)  | Ж2  |
| 5.  | Площадь земельного участка ± величина предельной погрешности определения (вычисления) площади (P ± ΔP), м2  | 972 ± 11  |
| 6.  | Формула, примененная для вычисления предельной погрешности определения площади земельного участка, с подставленными значениями и итоговые (вычисленные) значения (ΔP), м2                         | $\Delta P = \pm 3.5 \times M_t \times \sqrt{P} = \pm 3.5 \times 0.10 \times \sqrt{972} = \pm 11$  |
| 7.  | Предельные минимальный и максимальный размеры земельного участка (P <sub>мин</sub> и P <sub>макс</sub> ), м2  | 500<br>-  |
| 8.  | Кадастровый или иной государственный учетный номер (инвентарный) объекта недвижимости, расположенного на образуемом земельном участке   | 29:22:012306:30 (многоквартирный дом)<br>29:22:012306:504   |
| 9.  | Кадастровые номера исходных земельных участков  | -   |
| 9.1.  | Кадастровый номер входящего в состав земельного участка, представляющего собой единое землепользование (номер контура многоконтурного земельного участка), преобразование которого осуществляется | -   |
| 9.2.  | Кадастровые номера земельных участков, исключаемых из состава измененного (исходного) земельного участка, представляющего собой единое землепользование   | -   |
| 9.3.  | Кадастровый или иной государственный учетный номер (инвентарный) объекта недвижимости, расположенного на измененном земельном участке   | -   |
| 10.   | Условный номер земельного участка   | 29:22:012306:ЗУ137  |
| 11.   | Учетный номер проекта межевания территории  | 11.11.111111.1  |
| 12.   | Дополнительные сведения об образовании земельного участка   | Земельный участок образован из земель неразграниченной государственной собственности.<br>Уполномоченный орган, утвердивший документ об образовании ЗУ: Администрация городского округа "Город Архангельск". |
| 13.   | Сведения о земельных участках (землях общего пользования, территории общего пользования), посредством которых обеспечивается доступ   | Земли общего пользования  |



**3. Сведения о характеристиках образуемого земельного участка:**

**:ЗУ137 :**

обозначение земельного участка

| № п/п | Наименование характеристики земельного участка | Значение характеристики |
|-------|--|-------------------------|
| 1     | 2  | 3                       |
| 14.   | Иные сведения                                  | -                       |

**4. Пояснения к сведениям об образуемом земельном участке:**

**:ЗУ137 :**

обозначение земельного участка

|    |   |
|----|---|
| 1. | - |
|----|---|

## Сведения об образуемых земельных участках

**1. Сведения о характерных точках границ образуемых земельных участков**

:ЗУ138 :

обозначение земельного участка

Система координат МСК-29, зона 2

Зона №2

| Обозначение характерных точек границ | Координаты, м |            | Метод определения координат                             | Формулы, примененные для расчета средней квадратической погрешности определения координат характерной точки границ (Mt), с подставленными в такие формулы значениями и итоговые (вычисленные) значения Mt, м | Описание закрепления точки |
|--------------------------------------|---------------|------------|---|--|----------------------------|
|                                      | X             | Y          |   |  |                            |
| 1                                    | 2             | 3          | 4   | 5  | 6                          |
|                                      |               |            |   | -  |                            |
| н70У                                 | 662761.79     | 2517812.16 | Метод спутниковых геодезических измерений (определений) | $Mt = \sqrt{(m_0^2 + m_1^2)} = \sqrt{(0,10^2 + 0^2)} = 0,10$   | -                          |
| н72У                                 | 662771.14     | 2517881.98 | Метод спутниковых геодезических измерений (определений) | $Mt = \sqrt{(m_0^2 + m_1^2)} = \sqrt{(0,10^2 + 0^2)} = 0,10$   | -                          |
| н73У                                 | 662756.37     | 2517884.07 | Метод спутниковых геодезических измерений (определений) | $Mt = \sqrt{(m_0^2 + m_1^2)} = \sqrt{(0,10^2 + 0^2)} = 0,10$   | -                          |
| н71У                                 | 662746.82     | 2517814.05 | Метод спутниковых геодезических измерений (определений) | $Mt = \sqrt{(m_0^2 + m_1^2)} = \sqrt{(0,10^2 + 0^2)} = 0,10$   | -                          |
| н70У                                 | 662761.79     | 2517812.16 | Метод спутниковых геодезических измерений (определений) | $Mt = \sqrt{(m_0^2 + m_1^2)} = \sqrt{(0,10^2 + 0^2)} = 0,10$   | -                          |

:ЗУ138 :

**2. Сведения о частях границ образуемых земельных участков:**

обозначение земельного участка

| Обозначение части границ |       | Горизонтальное проложение (S), м | Описание прохождения части границ | Сведения о согласовании местоположения границ (согласовано/спорное) |
|--------------------------|-------|----------------------------------|-----------------------------------|---|
| от т.                    | до т. |                                  |                                   |   |
| 1                        | 2     | 3                                | 4                                 | 5   |
| н70У                     | н72У  | 70.44                            | -                                 | Согласовано   |
| н72У                     | н73У  | 14.92                            | -                                 | Согласовано   |
| н73У                     | н71У  | 70.67                            | -                                 | Согласовано   |
| н71У                     | н70У  | 15.09                            | -                                 | Согласовано   |

| 3. Сведения о характеристиках образуемого земельного участка: |   | :ЗУ138 :  |
|---|---|---|
|   |   | обозначение земельного участка  |
| № п/п   | Наименование характеристики земельного участка  | Значение характеристики   |
| 1   | 2   | 3   |
| 1.  | Адрес земельного участка  | -   |
| 1.1.  | Сведения о местоположении земельного участка (при отсутствии адреса) в структурированном в соответствии с федеральной информационной адресной системой виде                                       | Российская Федерация, Архангельская область, г.о город Архангельск, город Архангельск   |
| 1.2.  | Дополнительные сведения о местоположении земельного участка   | -   |
| 2.  | Категория земель  | Земли населенных пунктов  |
| 3.  | Вид (виды) разрешенного использования   | Малозэтажная многоквартирная жилая застройка (2.1.1)  |
| 3.1.  | Дополнительные сведения об использовании земельного участка   | -   |
| 4.  | Реестровый номер границ территориальной зоны или в случае отсутствия такого реестрового номера ее индивидуальное обозначение (вид, тип, номер, индекс)  | Ж2  |
| 5.  | Площадь земельного участка ± величина предельной погрешности определения (вычисления) площади (P± ΔP), м2   | 1059 ± 11   |
| 6.  | Формула, примененная для вычисления предельной погрешности определения площади земельного участка, с подставленными значениями и итоговые (вычисленные) значения (ΔP), м2                         | $\Delta P = \pm 3.5 \times M_t \times \sqrt{P} = \pm 3.5 \times 0.10 \times \sqrt{1059} = \pm 11$   |
| 7.  | Предельные минимальный и максимальный размеры земельного участка (P <sub>мин</sub> и P <sub>макс</sub> ), м2  | 500<br>-  |
| 8.  | Кадастровый или иной государственный учетный номер (инвентарный) объекта недвижимости, расположенного на образуемом земельном участке   | 29:22:012306:29 (многоквартирный дом)   |
| 9.  | Кадастровые номера исходных земельных участков  | -   |
| 9.1.  | Кадастровый номер входящего в состав земельного участка, представляющего собой единое землепользование (номер контура многоконтурного земельного участка), преобразование которого осуществляется | -   |
| 9.2.  | Кадастровые номера земельных участков, исключаемых из состава измененного (исходного) земельного участка, представляющего собой единое землепользование   | -   |
| 9.3.  | Кадастровый или иной государственный учетный номер (инвентарный) объекта недвижимости, расположенного на измененном земельном участке   | -   |
| 10.   | Условный номер земельного участка   | 29:22:012306:ЗУ138  |
| 11.   | Учетный номер проекта межевания территории  | 11.11.111111.1  |
| 12.   | Дополнительные сведения об образовании земельного участка   | Земельный участок образован из земель неразграниченной государственной собственности.<br>Уполномоченный орган, утвердивший документ об образовании ЗУ: Администрация городского округа "Город Архангельск". |
| 13.   | Сведения о земельных участках (землях общего пользования, территории общего пользования), посредством которых обеспечивается доступ   | Земли общего пользования  |

**3. Сведения о характеристиках образуемого земельного участка:**

**:ЗУ138 :**

обозначение земельного участка

| № п/п | Наименование характеристики земельного участка | Значение характеристики |
|-------|--|-------------------------|
| 1     | 2  | 3                       |
| 14.   | Иные сведения                                  | -                       |

**4. Пояснения к сведениям об образуемом земельном участке:**

**:ЗУ138 :**

обозначение земельного участка

|    |   |
|----|---|
| 1. | - |
|----|---|

## Сведения об образуемых земельных участках

**1. Сведения о характерных точках границ образуемых земельных участков**

:ЗУ139 :

обозначение земельного участка

Система координат МСК-29, зона 2

Зона №2

| Обозначение характерных точек границ | Координаты, м |            | Метод определения координат                             | Формулы, примененные для расчета средней квадратической погрешности определения координат характерной точки границ (Mt), с подставленными в такие формулы значениями и итоговые (вычисленные) значения Mt, м | Описание закрепления точки |
|--------------------------------------|---------------|------------|---|--|----------------------------|
|                                      | X             | Y          |   |  |                            |
| 1                                    | 2             | 3          | 4   | 5  | 6                          |
|                                      |               |            |   | -  |                            |
| н72У                                 | 662771.14     | 2517881.98 | Метод спутниковых геодезических измерений (определений) | $Mt = \sqrt{(m_0^2 + m_1^2)} = \sqrt{(0,10^2 + 0^2)} = 0,10$   | -                          |
| н74У                                 | 662778.00     | 2517933.20 | Метод спутниковых геодезических измерений (определений) | $Mt = \sqrt{(m_0^2 + m_1^2)} = \sqrt{(0,10^2 + 0^2)} = 0,10$   | -                          |
| н75У                                 | 662763.37     | 2517935.37 | Метод спутниковых геодезических измерений (определений) | $Mt = \sqrt{(m_0^2 + m_1^2)} = \sqrt{(0,10^2 + 0^2)} = 0,10$   | -                          |
| н73У                                 | 662756.37     | 2517884.07 | Метод спутниковых геодезических измерений (определений) | $Mt = \sqrt{(m_0^2 + m_1^2)} = \sqrt{(0,10^2 + 0^2)} = 0,10$   | -                          |
| н72У                                 | 662771.14     | 2517881.98 | Метод спутниковых геодезических измерений (определений) | $Mt = \sqrt{(m_0^2 + m_1^2)} = \sqrt{(0,10^2 + 0^2)} = 0,10$   | -                          |

:ЗУ139 :

**2. Сведения о частях границ образуемых земельных участков:**

обозначение земельного участка

| Обозначение части границ |       | Горизонтальное проложение (S), м | Описание прохождения части границ | Сведения о согласовании местоположения границ (согласовано/спорное) |
|--------------------------|-------|----------------------------------|-----------------------------------|---|
| от т.                    | до т. |                                  |                                   |   |
| 1                        | 2     | 3                                | 4                                 | 5   |
| н72У                     | н74У  | 51.68                            | -                                 | Согласовано   |
| н74У                     | н75У  | 14.79                            | -                                 | Согласовано   |
| н75У                     | н73У  | 51.78                            | -                                 | Согласовано   |
| н73У                     | н72У  | 14.92                            | -                                 | Согласовано   |

| 3. Сведения о характеристиках образуемого земельного участка: |   | :ЗУ139 :  |
|---|---|---|
|   |   | обозначение земельного участка  |
| № п/п   | Наименование характеристики земельного участка  | Значение характеристики   |
| 1   | 2   | 3   |
| 1.  | Адрес земельного участка  | -   |
| 1.1.  | Сведения о местоположении земельного участка (при отсутствии адреса) в структурированном в соответствии с федеральной информационной адресной системой виде                                       | Российская Федерация, Архангельская область, г.о город Архангельск, город Архангельск   |
| 1.2.  | Дополнительные сведения о местоположении земельного участка   | -   |
| 2.  | Категория земель  | Земли населенных пунктов  |
| 3.  | Вид (виды) разрешенного использования   | Малозэтажная многоквартирная жилая застройка (2.1.1)  |
| 3.1.  | Дополнительные сведения об использовании земельного участка   | -   |
| 4.  | Реестровый номер границ территориальной зоны или в случае отсутствия такого реестрового номера ее индивидуальное обозначение (вид, тип, номер, индекс)  | Ж2  |
| 5.  | Площадь земельного участка ± величина предельной погрешности определения (вычисления) площади ( $P \pm \Delta P$ ), м2  | 768 ± 10  |
| 6.  | Формула, примененная для вычисления предельной погрешности определения площади земельного участка, с подставленными значениями и итоговые (вычисленные) значения ( $\Delta P$ ), м2               | $\Delta P = \pm 3.5 \times M_t \times \sqrt{P} = \pm 3.5 \times 0.10 \times \sqrt{768} = \pm 10$  |
| 7.  | Предельные минимальный и максимальный размеры земельного участка ( $P_{\text{мин}}$ и $P_{\text{макс}}$ ), м2   | 500<br>-  |
| 8.  | Кадастровый или иной государственный учетный номер (инвентарный) объекта недвижимости, расположенного на образуемом земельном участке   | 29:22:012306:26 (многоквартирный дом)   |
| 9.  | Кадастровые номера исходных земельных участков  | -   |
| 9.1.  | Кадастровый номер входящего в состав земельного участка, представляющего собой единое землепользование (номер контура многоконтурного земельного участка), преобразование которого осуществляется | -   |
| 9.2.  | Кадастровые номера земельных участков, исключаемых из состава измененного (исходного) земельного участка, представляющего собой единое землепользование   | -   |
| 9.3.  | Кадастровый или иной государственный учетный номер (инвентарный) объекта недвижимости, расположенного на измененном земельном участке   | -   |
| 10.   | Условный номер земельного участка   | 29:22:012306:ЗУ139  |
| 11.   | Учетный номер проекта межевания территории  | 11.11.111111.1  |
| 12.   | Дополнительные сведения об образовании земельного участка   | Земельный участок образован из земель неразграниченной государственной собственности.<br>Уполномоченный орган, утвердивший документ об образовании ЗУ: Администрация городского округа "Город Архангельск". |
| 13.   | Сведения о земельных участках (землях общего пользования, территории общего пользования), посредством которых обеспечивается доступ   | Земли общего пользования  |

**3. Сведения о характеристиках образуемого земельного участка:**

**:ЗУ139 :**

обозначение земельного участка

| № п/п | Наименование характеристики земельного участка | Значение характеристики |
|-------|--|-------------------------|
| 1     | 2  | 3                       |
| 14.   | Иные сведения                                  | -                       |

**4. Пояснения к сведениям об образуемом земельном участке:**

**:ЗУ139 :**

обозначение земельного участка

|    |   |
|----|---|
| 1. | - |
|----|---|

## Сведения об образуемых земельных участках

**1. Сведения о характерных точках границ образуемых земельных участков**

:ЗУ146 :

обозначение земельного участка

Система координат МСК-29, зона 2

Зона №2

| Обозначение характерных точек границ | Координаты, м |            | Метод определения координат                             | Формулы, примененные для расчета средней квадратической погрешности определения координат характерной точки границ (Mt), с подставленными в такие формулы значениями и итоговые (вычисленные) значения Mt, м | Описание закрепления точки |
|--------------------------------------|---------------|------------|---|--|----------------------------|
|                                      | X             | Y          |   |  |                            |
| 1                                    | 2             | 3          | 4   | 5  | 6                          |
|                                      |               |            |   | -  |                            |
| н76У                                 | 662786.18     | 2517954.34 | Метод спутниковых геодезических измерений (определений) | $Mt = \sqrt{(m_0^2 + m_1^2)} = \sqrt{(0,10^2 + 0^2)} = 0,10$   | -                          |
| н77У                                 | 662793.20     | 2518003.98 | Метод спутниковых геодезических измерений (определений) | $Mt = \sqrt{(m_0^2 + m_1^2)} = \sqrt{(0,10^2 + 0^2)} = 0,10$   | -                          |
| н78У                                 | 662773.07     | 2518006.68 | Метод спутниковых геодезических измерений (определений) | $Mt = \sqrt{(m_0^2 + m_1^2)} = \sqrt{(0,10^2 + 0^2)} = 0,10$   | -                          |
| н79У                                 | 662766.33     | 2517957.16 | Метод спутниковых геодезических измерений (определений) | $Mt = \sqrt{(m_0^2 + m_1^2)} = \sqrt{(0,10^2 + 0^2)} = 0,10$   | -                          |
| н76У                                 | 662786.18     | 2517954.34 | Метод спутниковых геодезических измерений (определений) | $Mt = \sqrt{(m_0^2 + m_1^2)} = \sqrt{(0,10^2 + 0^2)} = 0,10$   | -                          |

:ЗУ146 :

**2. Сведения о частях границ образуемых земельных участков:**

обозначение земельного участка

| Обозначение части границ |       | Горизонтальное проложение (S), м | Описание прохождения части границ | Сведения о согласовании местоположения границ (согласовано/спорное) |
|--------------------------|-------|----------------------------------|-----------------------------------|---|
| от т.                    | до т. |                                  |                                   |   |
| 1                        | 2     | 3                                | 4                                 | 5   |
| н76У                     | н77У  | 50.13                            | -                                 | Согласовано   |
| н77У                     | н78У  | 20.31                            | -                                 | Согласовано   |
| н78У                     | н79У  | 49.98                            | -                                 | Согласовано   |
| н79У                     | н76У  | 20.05                            | -                                 | Согласовано   |



| 3. Сведения о характеристиках образуемого земельного участка: |   | :ЗУ146 :<br>обозначение земельного участка  |
|---|---|---|
| № п/п   | Наименование характеристики земельного участка  | Значение характеристики   |
| 1   | 2   | 3   |
| 1.  | Адрес земельного участка  | -   |
| 1.1.  | Сведения о местоположении земельного участка (при отсутствии адреса) в структурированном в соответствии с федеральной информационной адресной системой виде                                       | Российская Федерация, Архангельская область, г.о город Архангельск, город Архангельск   |
| 1.2.  | Дополнительные сведения о местоположении земельного участка   | -   |
| 2.  | Категория земель  | Земли населенных пунктов  |
| 3.  | Вид (виды) разрешенного использования   | Малозэтажная многоквартирная жилая застройка (2.1.1)  |
| 3.1.  | Дополнительные сведения об использовании земельного участка   | -   |
| 4.  | Реестровый номер границ территориальной зоны или в случае отсутствия такого реестрового номера ее индивидуальное обозначение (вид, тип, номер, индекс)  | Ж2  |
| 5.  | Площадь земельного участка ± величина предельной погрешности определения (вычисления) площади (P± ΔP), м2   | 1010 ± 11   |
| 6.  | Формула, примененная для вычисления предельной погрешности определения площади земельного участка, с подставленными значениями и итоговые (вычисленные) значения (ΔP), м2                         | $\Delta P = \pm 3.5 \times M_t \times \sqrt{P} = \pm 3.5 \times 0.10 \times \sqrt{1010} = \pm 11$   |
| 7.  | Предельные минимальный и максимальный размеры земельного участка (Pмин и Pмакс), м2   | 500<br>-  |
| 8.  | Кадастровый или иной государственный учетный номер (инвентарный) объекта недвижимости, расположенного на образуемом земельном участке   | 29:22:012306:53 (многоквартирный дом)   |
| 9.  | Кадастровые номера исходных земельных участков  | -   |
| 9.1.  | Кадастровый номер входящего в состав земельного участка, представляющего собой единое землепользование (номер контура многоконтурного земельного участка), преобразование которого осуществляется | -   |
| 9.2.  | Кадастровые номера земельных участков, исключаемых из состава измененного (исходного) земельного участка, представляющего собой единое землепользование   | -   |
| 9.3.  | Кадастровый или иной государственный учетный номер (инвентарный) объекта недвижимости, расположенного на измененном земельном участке   | -   |
| 10.   | Условный номер земельного участка   | 29:22:012306:ЗУ146  |
| 11.   | Учетный номер проекта межевания территории  | 11.11.1111111.1   |
| 12.   | Дополнительные сведения об образовании земельного участка   | Земельный участок образован из земель неразграниченной государственной собственности.<br>Уполномоченный орган, утвердивший документ об образовании ЗУ: Администрация городского округа "Город Архангельск". |
| 13.   | Сведения о земельных участках (землях общего пользования, территории общего пользования), посредством которых обеспечивается доступ   | Земли общего пользования  |

**3. Сведения о характеристиках образуемого земельного участка:**

**:ЗУ146 :**

обозначение земельного участка

| <b>№ п/п</b> | <b>Наименование характеристики земельного участка</b> | <b>Значение характеристики</b> |
|--------------|---|--------------------------------|
| <b>1</b>     | <b>2</b>  | <b>3</b>                       |
| 14.          | Иные сведения   | -                              |

**4. Пояснения к сведениям об образуемом земельном участке:**

**:ЗУ146 :**

обозначение земельного участка

|    |   |
|----|---|
| 1. | - |
|----|---|

## Сведения об образуемых земельных участках

1. Сведения о характерных точках границ образуемых земельных участков

:ЗУ147 :

обозначение земельного участка

Система координат МСК-29, зона 2

Зона №2

| Обозначение характерных точек границ | Координаты, м |            | Метод определения координат                             | Формулы, примененные для расчета средней квадратической погрешности определения координат характерной точки границ (Mt), с подставленными в такие формулы значениями и итоговые (вычисленные) значения Mt, м | Описание закрепления точки |
|--------------------------------------|---------------|------------|---|--|----------------------------|
|                                      | X             | Y          |   |  |                            |
| 1                                    | 2             | 3          | 4   | 5  | 6                          |
|                                      |               |            |   | -  |                            |
| н77У                                 | 662793.20     | 2518003.98 | Метод спутниковых геодезических измерений (определений) | $Mt = \sqrt{(m_0^2 + m_1^2)} = \sqrt{(0,10^2 + 0^2)} = 0,10$   | -                          |
| н80У                                 | 662802.61     | 2518070.27 | Метод спутниковых геодезических измерений (определений) | $Mt = \sqrt{(m_0^2 + m_1^2)} = \sqrt{(0,10^2 + 0^2)} = 0,10$   | -                          |
| н81У                                 | 662782.08     | 2518073.11 | Метод спутниковых геодезических измерений (определений) | $Mt = \sqrt{(m_0^2 + m_1^2)} = \sqrt{(0,10^2 + 0^2)} = 0,10$   | -                          |
| н78У                                 | 662773.07     | 2518006.68 | Метод спутниковых геодезических измерений (определений) | $Mt = \sqrt{(m_0^2 + m_1^2)} = \sqrt{(0,10^2 + 0^2)} = 0,10$   | -                          |
| н77У                                 | 662793.20     | 2518003.98 | Метод спутниковых геодезических измерений (определений) | $Mt = \sqrt{(m_0^2 + m_1^2)} = \sqrt{(0,10^2 + 0^2)} = 0,10$   | -                          |

:ЗУ147 :

2. Сведения о частях границ образуемых земельных участков:

обозначение земельного участка

| Обозначение части границ |       | Горизонтальное проложение (S), м | Описание прохождения части границ | Сведения о согласовании местоположения границ (согласовано/спорное) |
|--------------------------|-------|----------------------------------|-----------------------------------|---|
| от т.                    | до т. |                                  |                                   |   |
| 1                        | 2     | 3                                | 4                                 | 5   |
| н77У                     | н80У  | 66.95                            | -                                 | Согласовано   |
| н80У                     | н81У  | 20.73                            | -                                 | Согласовано   |
| н81У                     | н78У  | 67.04                            | -                                 | Согласовано   |
| н78У                     | н77У  | 20.31                            | -                                 | Согласовано   |

| 3. Сведения о характеристиках образуемого земельного участка: |   | :ЗУ147 :<br>обозначение земельного участка  |
|---|---|---|
| № п/п   | Наименование характеристики земельного участка  | Значение характеристики   |
| 1   | 2   | 3   |
| 1.  | Адрес земельного участка  | -   |
| 1.1.  | Сведения о местоположении земельного участка (при отсутствии адреса) в структурированном в соответствии с федеральной информационной адресной системой виде                                       | Российская Федерация, Архангельская область, г.о город Архангельск, город Архангельск   |
| 1.2.  | Дополнительные сведения о местоположении земельного участка   | -   |
| 2.  | Категория земель  | Земли населенных пунктов  |
| 3.  | Вид (виды) разрешенного использования   | Малозэтажная многоквартирная жилая застройка (2.1.1)  |
| 3.1.  | Дополнительные сведения об использовании земельного участка   | -   |
| 4.  | Реестровый номер границ территориальной зоны или в случае отсутствия такого реестрового номера ее индивидуальное обозначение (вид, тип, номер, индекс)  | Ж2  |
| 5.  | Площадь земельного участка ± величина предельной погрешности определения (вычисления) площади (P± ΔP), м2   | 1375 ± 13   |
| 6.  | Формула, примененная для вычисления предельной погрешности определения площади земельного участка, с подставленными значениями и итоговые (вычисленные) значения (ΔP), м2                         | $\Delta P = \pm 3.5 \times M_t \times \sqrt{P} = \pm 3.5 \times 0.10 \times \sqrt{1375} = \pm 13$   |
| 7.  | Предельные минимальный и максимальный размеры земельного участка (P <sub>мин</sub> и P <sub>макс</sub> ), м2  | 500<br>-  |
| 8.  | Кадастровый или иной государственный учетный номер (инвентарный) объекта недвижимости, расположенного на образуемом земельном участке   | 29:22:012306:52 (многоквартирный дом)   |
| 9.  | Кадастровые номера исходных земельных участков  | -   |
| 9.1.  | Кадастровый номер входящего в состав земельного участка, представляющего собой единое землепользование (номер контура многоконтурного земельного участка), преобразование которого осуществляется | -   |
| 9.2.  | Кадастровые номера земельных участков, исключаемых из состава измененного (исходного) земельного участка, представляющего собой единое землепользование   | -   |
| 9.3.  | Кадастровый или иной государственный учетный номер (инвентарный) объекта недвижимости, расположенного на измененном земельном участке   | -   |
| 10.   | Условный номер земельного участка   | 29:22:012306:ЗУ147  |
| 11.   | Учетный номер проекта межевания территории  | 11.11.111111.1  |
| 12.   | Дополнительные сведения об образовании земельного участка   | Земельный участок образован из земель неразграниченной государственной собственности.<br>Уполномоченный орган, утвердивший документ об образовании ЗУ: Администрация городского округа "Город Архангельск". |
| 13.   | Сведения о земельных участках (землях общего пользования, территории общего пользования), посредством которых обеспечивается доступ   | Земли общего пользования  |

**3. Сведения о характеристиках образуемого земельного участка:**

**:ЗУ147 :**

обозначение земельного участка

| <b>№ п/п</b> | <b>Наименование характеристики земельного участка</b> | <b>Значение характеристики</b> |
|--------------|---|--------------------------------|
| <b>1</b>     | <b>2</b>  | <b>3</b>                       |
| 14.          | Иные сведения   | -                              |

**4. Пояснения к сведениям об образуемом земельном участке:**

**:ЗУ147 :**

обозначение земельного участка

|    |   |
|----|---|
| 1. | - |
|----|---|

## Сведения об образуемых земельных участках

1. Сведения о характерных точках границ образуемых земельных участков

:ЗУ148 :

обозначение земельного участка

Система координат МСК-29, зона 2

Зона №2

| Обозначение характерных точек границ | Координаты, м |            | Метод определения координат                             | Формулы, примененные для расчета средней квадратической погрешности определения координат характерной точки границ (Mt), с подставленными в такие формулы значениями и итоговые (вычисленные) значения Mt, м | Описание закрепления точки |
|--------------------------------------|---------------|------------|---|--|----------------------------|
|                                      | X             | Y          |   |  |                            |
| 1                                    | 2             | 3          | 4   | 5  | 6                          |
|                                      |               |            |   | -  |                            |
| н80У                                 | 662802.61     | 2518070.27 | Метод спутниковых геодезических измерений (определений) | $Mt = \sqrt{(m_0^2 + m_1^2)} = \sqrt{(0,10^2 + 0^2)} = 0,10$   | -                          |
| н82У                                 | 662812.00     | 2518136.04 | Метод спутниковых геодезических измерений (определений) | $Mt = \sqrt{(m_0^2 + m_1^2)} = \sqrt{(0,10^2 + 0^2)} = 0,10$   | -                          |
| н83У                                 | 662791.13     | 2518139.03 | Метод спутниковых геодезических измерений (определений) | $Mt = \sqrt{(m_0^2 + m_1^2)} = \sqrt{(0,10^2 + 0^2)} = 0,10$   | -                          |
| н81У                                 | 662782.08     | 2518073.11 | Метод спутниковых геодезических измерений (определений) | $Mt = \sqrt{(m_0^2 + m_1^2)} = \sqrt{(0,10^2 + 0^2)} = 0,10$   | -                          |
| н80У                                 | 662802.61     | 2518070.27 | Метод спутниковых геодезических измерений (определений) | $Mt = \sqrt{(m_0^2 + m_1^2)} = \sqrt{(0,10^2 + 0^2)} = 0,10$   | -                          |

:ЗУ148 :

2. Сведения о частях границ образуемых земельных участков:

обозначение земельного участка

| Обозначение части границ |       | Горизонтальное проложение (S), м | Описание прохождения части границ | Сведения о согласовании местоположения границ (согласовано/спорное) |
|--------------------------|-------|----------------------------------|-----------------------------------|---|
| от т.                    | до т. |                                  |                                   |   |
| 1                        | 2     | 3                                | 4                                 | 5   |
| н80У                     | н82У  | 66.44                            | -                                 | Согласовано   |
| н82У                     | н83У  | 21.08                            | -                                 | Согласовано   |
| н83У                     | н81У  | 66.54                            | -                                 | Согласовано   |
| н81У                     | н80У  | 20.73                            | -                                 | Согласовано   |

| 3. Сведения о характеристиках образуемого земельного участка: |   | :ЗУ148 :  |
|---|---|---|
|   |   | обозначение земельного участка  |
| № п/п   | Наименование характеристики земельного участка  | Значение характеристики   |
| 1   | 2   | 3   |
| 1.  | Адрес земельного участка  | -   |
| 1.1.  | Сведения о местоположении земельного участка (при отсутствии адреса) в структурированном в соответствии с федеральной информационной адресной системой виде                                       | Российская Федерация, Архангельская область, г.о город Архангельск, город Архангельск   |
| 1.2.  | Дополнительные сведения о местоположении земельного участка   | -   |
| 2.  | Категория земель  | Земли населенных пунктов  |
| 3.  | Вид (виды) разрешенного использования   | Малозэтажная многоквартирная жилая застройка (2.1.1)  |
| 3.1.  | Дополнительные сведения об использовании земельного участка   | -   |
| 4.  | Реестровый номер границ территориальной зоны или в случае отсутствия такого реестрового номера ее индивидуальное обозначение (вид, тип, номер, индекс)  | Ж2  |
| 5.  | Площадь земельного участка ± величина предельной погрешности определения (вычисления) площади ( $P \pm \Delta P$ ), м2  | 1390 ± 13   |
| 6.  | Формула, примененная для вычисления предельной погрешности определения площади земельного участка, с подставленными значениями и итоговые (вычисленные) значения ( $\Delta P$ ), м2               | $\Delta P = \pm 3.5 \times M_t \times \sqrt{P} = \pm 3.5 \times 0.10 \times \sqrt{1390} = \pm 13$   |
| 7.  | Предельные минимальный и максимальный размеры земельного участка ( $P_{\text{мин}}$ и $P_{\text{макс}}$ ), м2   | 500<br>-  |
| 8.  | Кадастровый или иной государственный учетный номер (инвентарный) объекта недвижимости, расположенного на образуемом земельном участке   | 29:22:012306:54 (многоквартирный дом)   |
| 9.  | Кадастровые номера исходных земельных участков  | -   |
| 9.1.  | Кадастровый номер входящего в состав земельного участка, представляющего собой единое землепользование (номер контура многоконтурного земельного участка), преобразование которого осуществляется | -   |
| 9.2.  | Кадастровые номера земельных участков, исключаемых из состава измененного (исходного) земельного участка, представляющего собой единое землепользование   | -   |
| 9.3.  | Кадастровый или иной государственный учетный номер (инвентарный) объекта недвижимости, расположенного на измененном земельном участке   | -   |
| 10.   | Условный номер земельного участка   | 29:22:012306:ЗУ148  |
| 11.   | Учетный номер проекта межевания территории  | 11.11.111111.1  |
| 12.   | Дополнительные сведения об образовании земельного участка   | Земельный участок образован из земель неразграниченной государственной собственности.<br>Уполномоченный орган, утвердивший документ об образовании ЗУ: Администрация городского округа "Город Архангельск". |
| 13.   | Сведения о земельных участках (землях общего пользования, территории общего пользования), посредством которых обеспечивается доступ   | Земли общего пользования  |

**3. Сведения о характеристиках образуемого земельного участка:**

**:ЗУ148 :**

обозначение земельного участка

| № п/п | Наименование характеристики земельного участка | Значение характеристики |
|-------|--|-------------------------|
| 1     | 2  | 3                       |
| 14.   | Иные сведения                                  | -                       |

**4. Пояснения к сведениям об образуемом земельном участке:**

**:ЗУ148 :**

обозначение земельного участка

|    |   |
|----|---|
| 1. | - |
|----|---|

|  |  |
|--|--|
|  |  |
|--|--|



## Сведения об образуемых земельных участках

**1. Сведения о характерных точках границ образуемых земельных участков**

:ЗУ149 :

обозначение земельного участка

Система координат МСК-29, зона 2

Зона №2

| Обозначение характерных точек границ | Координаты, м |            | Метод определения координат                             | Формулы, примененные для расчета средней квадратической погрешности определения координат характерной точки границ (Mt), с подставленными в такие формулы значениями и итоговые (вычисленные) значения Mt, м | Описание закрепления точки |
|--------------------------------------|---------------|------------|---|--|----------------------------|
|                                      | X             | Y          |   |  |                            |
| 1                                    | 2             | 3          | 4   | 5  | 6                          |
|                                      |               |            |   | -  |                            |
| н82У                                 | 662812.00     | 2518136.04 | Метод спутниковых геодезических измерений (определений) | $Mt = \sqrt{(m_0^2 + m_1^2)} = \sqrt{(0,10^2 + 0^2)} = 0,10$   | -                          |
| н88У                                 | 662822.80     | 2518211.87 | Метод спутниковых геодезических измерений (определений) | $Mt = \sqrt{(m_0^2 + m_1^2)} = \sqrt{(0,10^2 + 0^2)} = 0,10$   | -                          |
| н89У                                 | 662799.51     | 2518201.19 | Метод спутниковых геодезических измерений (определений) | $Mt = \sqrt{(m_0^2 + m_1^2)} = \sqrt{(0,10^2 + 0^2)} = 0,10$   | -                          |
| н83У                                 | 662791.13     | 2518139.03 | Метод спутниковых геодезических измерений (определений) | $Mt = \sqrt{(m_0^2 + m_1^2)} = \sqrt{(0,10^2 + 0^2)} = 0,10$   | -                          |
| н82У                                 | 662812.00     | 2518136.04 | Метод спутниковых геодезических измерений (определений) | $Mt = \sqrt{(m_0^2 + m_1^2)} = \sqrt{(0,10^2 + 0^2)} = 0,10$   | -                          |

:ЗУ149 :

**2. Сведения о частях границ образуемых земельных участков:**

обозначение земельного участка

| Обозначение части границ |       | Горизонтальное проложение (S), м | Описание прохождения части границ | Сведения о согласовании местоположения границ (согласовано/спорное) |
|--------------------------|-------|----------------------------------|-----------------------------------|---|
| от т.                    | до т. |                                  |                                   |   |
| 1                        | 2     | 3                                | 4                                 | 5   |
| н82У                     | н88У  | 76.60                            | -                                 | Согласовано   |
| н88У                     | н89У  | 25.62                            | -                                 | Согласовано   |
| н89У                     | н83У  | 62.72                            | -                                 | Согласовано   |
| н83У                     | н82У  | 21.08                            | -                                 | Согласовано   |

| 3. Сведения о характеристиках образуемого земельного участка: |   | :ЗУ149 :<br>обозначение земельного участка  |
|---|---|---|
| № п/п   | Наименование характеристики земельного участка  | Значение характеристики   |
| 1   | 2   | 3   |
| 1.  | Адрес земельного участка  | -   |
| 1.1.  | Сведения о местоположении земельного участка (при отсутствии адреса) в структурированном в соответствии с федеральной информационной адресной системой виде                                       | Российская Федерация, Архангельская область, г.о город Архангельск, город Архангельск   |
| 1.2.  | Дополнительные сведения о местоположении земельного участка   | -   |
| 2.  | Категория земель  | Земли населенных пунктов  |
| 3.  | Вид (виды) разрешенного использования   | Малозэтажная многоквартирная жилая застройка (2.1.1)  |
| 3.1.  | Дополнительные сведения об использовании земельного участка   | -   |
| 4.  | Реестровый номер границ территориальной зоны или в случае отсутствия такого реестрового номера ее индивидуальное обозначение (вид, тип, номер, индекс)  | Ж2  |
| 5.  | Площадь земельного участка ± величина предельной погрешности определения (вычисления) площади (P± ΔP), м2   | 1487 ± 13   |
| 6.  | Формула, примененная для вычисления предельной погрешности определения площади земельного участка, с подставленными значениями и итоговые (вычисленные) значения (ΔP), м2                         | $\Delta P = \pm 3.5 \times M_t \times \sqrt{P} = \pm 3.5 \times 0.10 \times \sqrt{1487} = \pm 13$   |
| 7.  | Предельные минимальный и максимальный размеры земельного участка (P <sub>мин</sub> и P <sub>макс</sub> ), м2  | 500<br>-  |
| 8.  | Кадастровый или иной государственный учетный номер (инвентарный) объекта недвижимости, расположенного на образуемом земельном участке   | 29:22:012306:51 (многоквартирный дом)   |
| 9.  | Кадастровые номера исходных земельных участков  | -   |
| 9.1.  | Кадастровый номер входящего в состав земельного участка, представляющего собой единое землепользование (номер контура многоконтурного земельного участка), преобразование которого осуществляется | -   |
| 9.2.  | Кадастровые номера земельных участков, исключаемых из состава измененного (исходного) земельного участка, представляющего собой единое землепользование   | -   |
| 9.3.  | Кадастровый или иной государственный учетный номер (инвентарный) объекта недвижимости, расположенного на измененном земельном участке   | -   |
| 10.   | Условный номер земельного участка   | 29:22:000000:ЗУ149  |
| 11.   | Учетный номер проекта межевания территории  | 11.11.111111.1  |
| 12.   | Дополнительные сведения об образовании земельного участка   | Земельный участок образован из земель неразграниченной государственной собственности.<br>Уполномоченный орган, утвердивший документ об образовании ЗУ: Администрация городского округа "Город Архангельск". |
| 13.   | Сведения о земельных участках (землях общего пользования, территории общего пользования), посредством которых обеспечивается доступ   | Земли общего пользования  |

**3. Сведения о характеристиках образуемого земельного участка:**

**:ЗУ149 :**

обозначение земельного участка

| № п/п | Наименование характеристики земельного участка | Значение характеристики |
|-------|--|-------------------------|
| 1     | 2  | 3                       |
| 14.   | Иные сведения                                  | -                       |

**4. Пояснения к сведениям об образуемом земельном участке:**

**:ЗУ149 :**

обозначение земельного участка

|    |   |
|----|---|
| 1. | - |
|----|---|

|  |  |
|--|--|
|  |  |
|--|--|

## Сведения об образуемых земельных участках

**1. Сведения о характерных точках границ образуемых земельных участков**

:ЗУ161 :

обозначение земельного участка

Система координат МСК-29, зона 2

Зона №2

| Обозначение характерных точек границ | Координаты, м |            | Метод определения координат                             | Формулы, примененные для расчета средней квадратической погрешности определения координат характерной точки границ (Mt), с подставленными в такие формулы значениями и итоговые (вычисленные) значения Mt, м | Описание закрепления точки |
|--------------------------------------|---------------|------------|---|--|----------------------------|
|                                      | X             | Y          |   |  |                            |
| 1                                    | 2             | 3          | 4   | 5  | 6                          |
|                                      |               |            |   | -  |                            |
| н84У                                 | 662952.73     | 2517736.82 | Метод спутниковых геодезических измерений (определений) | $Mt = \sqrt{(m_0^2 + m_1^2)} = \sqrt{(0,10^2 + 0^2)} = 0,10$   | -                          |
| н85У                                 | 663030.01     | 2517768.88 | Метод спутниковых геодезических измерений (определений) | $Mt = \sqrt{(m_0^2 + m_1^2)} = \sqrt{(0,10^2 + 0^2)} = 0,10$   | -                          |
| н10У                                 | 663017.24     | 2517799.74 | Метод спутниковых геодезических измерений (определений) | $Mt = \sqrt{(m_0^2 + m_1^2)} = \sqrt{(0,10^2 + 0^2)} = 0,10$   | -                          |
| н9У                                  | 662939.81     | 2517769.28 | Метод спутниковых геодезических измерений (определений) | $Mt = \sqrt{(m_0^2 + m_1^2)} = \sqrt{(0,10^2 + 0^2)} = 0,10$   | -                          |
| н84У                                 | 662952.73     | 2517736.82 | Метод спутниковых геодезических измерений (определений) | $Mt = \sqrt{(m_0^2 + m_1^2)} = \sqrt{(0,10^2 + 0^2)} = 0,10$   | -                          |

:ЗУ161 :

**2. Сведения о частях границ образуемых земельных участков:**

обозначение земельного участка

| Обозначение части границ |       | Горизонтальное проложение (S), м | Описание прохождения части границ | Сведения о согласовании местоположения границ (согласовано/спорное) |
|--------------------------|-------|----------------------------------|-----------------------------------|---|
| от т.                    | до т. |                                  |                                   |   |
| 1                        | 2     | 3                                | 4                                 | 5   |
| н84У                     | н85У  | 83.67                            | -                                 | Согласовано   |
| н85У                     | н10У  | 33.40                            | -                                 | Согласовано   |
| н10У                     | н9У   | 83.21                            | -                                 | Согласовано   |
| н9У                      | н84У  | 34.94                            | -                                 | Согласовано   |

| 3. Сведения о характеристиках образуемого земельного участка: |   | :ЗУ161 :<br>обозначение земельного участка  |
|---|---|---|
| № п/п   | Наименование характеристики земельного участка  | Значение характеристики   |
| 1   | 2   | 3   |
| 1.  | Адрес земельного участка  | -   |
| 1.1.  | Сведения о местоположении земельного участка (при отсутствии адреса) в структурированном в соответствии с федеральной информационной адресной системой виде                                       | Российская Федерация, Архангельская область, г.о город Архангельск, город Архангельск   |
| 1.2.  | Дополнительные сведения о местоположении земельного участка   | -   |
| 2.  | Категория земель  | Земли населенных пунктов  |
| 3.  | Вид (виды) разрешенного использования   | Малозэтажная многоквартирная жилая застройка (2.1.1)  |
| 3.1.  | Дополнительные сведения об использовании земельного участка   | -   |
| 4.  | Реестровый номер границ территориальной зоны или в случае отсутствия такого реестрового номера ее индивидуальное обозначение (вид, тип, номер, индекс)  | Ж2  |
| 5.  | Площадь земельного участка ± величина предельной погрешности определения (вычисления) площади (P± ΔP), м2   | 2851 ± 19   |
| 6.  | Формула, примененная для вычисления предельной погрешности определения площади земельного участка, с подставленными значениями и итоговые (вычисленные) значения (ΔP), м2                         | $\Delta P = \pm 3.5 \times M_t \times \sqrt{P} = \pm 3.5 \times 0.10 \times \sqrt{2851} = \pm 19$   |
| 7.  | Предельные минимальный и максимальный размеры земельного участка (Pмин и Pмакс), м2   | 500<br>-  |
| 8.  | Кадастровый или иной государственный учетный номер (инвентарный) объекта недвижимости, расположенного на образуемом земельном участке   | 29:22:012306:20 (многоквартирный дом)   |
| 9.  | Кадастровые номера исходных земельных участков  | -   |
| 9.1.  | Кадастровый номер входящего в состав земельного участка, представляющего собой единое землепользование (номер контура многоконтурного земельного участка), преобразование которого осуществляется | -   |
| 9.2.  | Кадастровые номера земельных участков, исключаемых из состава измененного (исходного) земельного участка, представляющего собой единое землепользование   | -   |
| 9.3.  | Кадастровый или иной государственный учетный номер (инвентарный) объекта недвижимости, расположенного на измененном земельном участке   | -   |
| 10.   | Условный номер земельного участка   | 29:22:012306:ЗУ161  |
| 11.   | Учетный номер проекта межевания территории  | 11.11.111111.1  |
| 12.   | Дополнительные сведения об образовании земельного участка   | Земельный участок образован из земель неразграниченной государственной собственности.<br>Уполномоченный орган, утвердивший документ об образовании ЗУ: Администрация городского округа "Город Архангельск". |
| 13.   | Сведения о земельных участках (землях общего пользования, территории общего пользования), посредством которых обеспечивается доступ   | Земли общего пользования  |

**3. Сведения о характеристиках образуемого земельного участка:**

**:ЗУ161 :**

обозначение земельного участка

| № п/п | Наименование характеристики земельного участка | Значение характеристики |
|-------|--|-------------------------|
| 1     | 2  | 3                       |
| 14.   | Иные сведения                                  | -                       |

**4. Пояснения к сведениям об образуемом земельном участке:**

**:ЗУ161 :**

обозначение земельного участка

|    |   |
|----|---|
| 1. | - |
|----|---|

|  |  |
|--|--|
|  |  |
|--|--|

## Сведения об образуемых земельных участках

**1. Сведения о характерных точках границ образуемых земельных участков**

**:ЗУ162 :**

обозначение земельного участка

**Система координат МСК-29, зона 2**

**Зона №2**

| Обозначение характерных точек границ | Координаты, м |            | Метод определения координат                             | Формулы, примененные для расчета средней квадратической погрешности определения координат характерной точки границ (Mt), с подставленными в такие формулы значениями и итоговые (вычисленные) значения Mt, м | Описание закрепления точки |
|--------------------------------------|---------------|------------|---|--|----------------------------|
|                                      | X             | Y          |   |  |                            |
| 1                                    | 2             | 3          | 4   | 5  | 6                          |
|                                      |               |            |   | -  |                            |
| н48У                                 | 662913.89     | 2517720.80 | Метод спутниковых геодезических измерений (определений) | $Mt = \sqrt{(m_0^2 + m_1^2)} = \sqrt{(0,10^2 + 0^2)} = 0,10$   | -                          |
| н30У                                 | 662921.16     | 2517723.78 | Метод спутниковых геодезических измерений (определений) | $Mt = \sqrt{(m_0^2 + m_1^2)} = \sqrt{(0,10^2 + 0^2)} = 0,10$   | -                          |
| н33У                                 | 662902.87     | 2517769.61 | Метод спутниковых геодезических измерений (определений) | $Mt = \sqrt{(m_0^2 + m_1^2)} = \sqrt{(0,10^2 + 0^2)} = 0,10$   | -                          |
| н35У                                 | 662885.91     | 2517812.39 | Метод спутниковых геодезических измерений (определений) | $Mt = \sqrt{(m_0^2 + m_1^2)} = \sqrt{(0,10^2 + 0^2)} = 0,10$   | -                          |
| н34У                                 | 662909.60     | 2517823.39 | Метод спутниковых геодезических измерений (определений) | $Mt = \sqrt{(m_0^2 + m_1^2)} = \sqrt{(0,10^2 + 0^2)} = 0,10$   | -                          |
| н32У                                 | 662927.05     | 2517779.38 | Метод спутниковых геодезических измерений (определений) | $Mt = \sqrt{(m_0^2 + m_1^2)} = \sqrt{(0,10^2 + 0^2)} = 0,10$   | -                          |
| н31У                                 | 662945.23     | 2517733.67 | Метод спутниковых геодезических измерений (определений) | $Mt = \sqrt{(m_0^2 + m_1^2)} = \sqrt{(0,10^2 + 0^2)} = 0,10$   | -                          |
| н84У                                 | 662952.73     | 2517736.82 | Метод спутниковых геодезических измерений (определений) | $Mt = \sqrt{(m_0^2 + m_1^2)} = \sqrt{(0,10^2 + 0^2)} = 0,10$   | -                          |

**1. Сведения о характерных точках границ образуемых земельных участков**

**:ЗУ162 :**

обозначение земельного участка

**Система координат МСК-29, зона 2**

**Зона № 2**

| Обозначение характерных точек границ | Координаты, м |            | Метод определения координат                             | Формулы, примененные для расчета средней квадратической погрешности определения координат характерной точки границ (Mt), с подставленными в такие формулы значениями и итоговые (вычисленные) значения Mt, м | Описание закрепления точки |
|--------------------------------------|---------------|------------|---|--|----------------------------|
|                                      | X             | Y          |   |  |                            |
| 1                                    | 2             | 3          | 4   | 5  | 6                          |
| н9У                                  | 662939.81     | 2517769.28 | Метод спутниковых геодезических измерений (определений) | $Mt = \sqrt{(m0^2 + m1^2)} = \sqrt{(0,10^2 + 0^2)} = 0,10$   | -                          |
| н12У                                 | 662928.20     | 2517798.51 | Метод спутниковых геодезических измерений (определений) | $Mt = \sqrt{(m0^2 + m1^2)} = \sqrt{(0,10^2 + 0^2)} = 0,10$   | -                          |
| н14У                                 | 662916.97     | 2517826.81 | Метод спутниковых геодезических измерений (определений) | $Mt = \sqrt{(m0^2 + m1^2)} = \sqrt{(0,10^2 + 0^2)} = 0,10$   | -                          |
| н13У                                 | 662991.53     | 2517861.42 | Метод спутниковых геодезических измерений (определений) | $Mt = \sqrt{(m0^2 + m1^2)} = \sqrt{(0,10^2 + 0^2)} = 0,10$   | -                          |
| н11У                                 | 663005.15     | 2517828.74 | Метод спутниковых геодезических измерений (определений) | $Mt = \sqrt{(m0^2 + m1^2)} = \sqrt{(0,10^2 + 0^2)} = 0,10$   | -                          |
| н10У                                 | 663017.24     | 2517799.74 | Метод спутниковых геодезических измерений (определений) | $Mt = \sqrt{(m0^2 + m1^2)} = \sqrt{(0,10^2 + 0^2)} = 0,10$   | -                          |
| н85У                                 | 663030.01     | 2517768.88 | Метод спутниковых геодезических измерений (определений) | $Mt = \sqrt{(m0^2 + m1^2)} = \sqrt{(0,10^2 + 0^2)} = 0,10$   | -                          |
| н1У                                  | 663037.51     | 2517772.03 | Метод спутниковых геодезических измерений (определений) | $Mt = \sqrt{(m0^2 + m1^2)} = \sqrt{(0,10^2 + 0^2)} = 0,10$   | -                          |
| н4У                                  | 663024.53     | 2517803.19 | Метод спутниковых геодезических измерений (определений) | $Mt = \sqrt{(m0^2 + m1^2)} = \sqrt{(0,10^2 + 0^2)} = 0,10$   | -                          |



1. Сведения о характерных точках границ образуемых земельных участков

:ЗУ162 :

обозначение земельного участка

Система координат МСК-29, зона 2

Зона № 2

| Обозначение характерных точек границ | Координаты, м |            | Метод определения координат                             | Формулы, примененные для расчета средней квадратической погрешности определения координат характерной точки границ (Mt), с подставленными в такие формулы значениями и итоговые (вычисленные) значения Mt, м | Описание закрепления точки |
|--------------------------------------|---------------|------------|---|--|----------------------------|
|                                      | X             | Y          |   |  |                            |
| 1                                    | 2             | 3          | 4   | 5  | 6                          |
| н6У                                  | 663012.71     | 2517831.63 | Метод спутниковых геодезических измерений (определений) | $Mt = \sqrt{(m0^2 + m1^2)} = \sqrt{(0,10^2 + 0^2)} = 0,10$   | -                          |
| н8У                                  | 662998.91     | 2517864.85 | Метод спутниковых геодезических измерений (определений) | $Mt = \sqrt{(m0^2 + m1^2)} = \sqrt{(0,10^2 + 0^2)} = 0,10$   | -                          |
| н7У                                  | 663064.72     | 2517895.44 | Метод спутниковых геодезических измерений (определений) | $Mt = \sqrt{(m0^2 + m1^2)} = \sqrt{(0,10^2 + 0^2)} = 0,10$   | -                          |
| н16У                                 | 663061.57     | 2517902.77 | Метод спутниковых геодезических измерений (определений) | $Mt = \sqrt{(m0^2 + m1^2)} = \sqrt{(0,10^2 + 0^2)} = 0,10$   | -                          |
| н15У                                 | 663007.17     | 2517877.57 | Метод спутниковых геодезических измерений (определений) | $Mt = \sqrt{(m0^2 + m1^2)} = \sqrt{(0,10^2 + 0^2)} = 0,10$   | -                          |
| н18У                                 | 662987.37     | 2517923.23 | Метод спутниковых геодезических измерений (определений) | $Mt = \sqrt{(m0^2 + m1^2)} = \sqrt{(0,10^2 + 0^2)} = 0,10$   | -                          |
| н20У                                 | 662969.22     | 2517964.50 | Метод спутниковых геодезических измерений (определений) | $Mt = \sqrt{(m0^2 + m1^2)} = \sqrt{(0,10^2 + 0^2)} = 0,10$   | -                          |
| н25У                                 | 662961.91     | 2517961.69 | Метод спутниковых геодезических измерений (определений) | $Mt = \sqrt{(m0^2 + m1^2)} = \sqrt{(0,10^2 + 0^2)} = 0,10$   | -                          |
| н23У                                 | 662980.18     | 2517919.97 | Метод спутниковых геодезических измерений (определений) | $Mt = \sqrt{(m0^2 + m1^2)} = \sqrt{(0,10^2 + 0^2)} = 0,10$   | -                          |

**1. Сведения о характерных точках границ образуемых земельных участков**

**:ЗУ162 :**

обозначение земельного участка

**Система координат МСК-29, зона 2**

**Зона № 2**

| Обозначение характерных точек границ | Координаты, м |            | Метод определения координат                             | Формулы, примененные для расчета средней квадратической погрешности определения координат характерной точки границ (Mt), с подставленными в такие формулы значениями и итоговые (вычисленные) значения Mt, м | Описание закрепления точки |
|--------------------------------------|---------------|------------|---|--|----------------------------|
|                                      | X             | Y          |   |  |                            |
| 1                                    | 2             | 3          | 4   | 5  | 6                          |
| н22У                                 | 662999.94     | 2517874.21 | Метод спутниковых геодезических измерений (определений) | $Mt = \sqrt{(m0^2 + m1^2)} = \sqrt{(0,10^2 + 0^2)} = 0,10$   | -                          |
| н21У                                 | 662966.14     | 2517858.52 | Метод спутниковых геодезических измерений (определений) | $Mt = \sqrt{(m0^2 + m1^2)} = \sqrt{(0,10^2 + 0^2)} = 0,10$   | -                          |
| н27У                                 | 662913.99     | 2517834.31 | Метод спутниковых геодезических измерений (определений) | $Mt = \sqrt{(m0^2 + m1^2)} = \sqrt{(0,10^2 + 0^2)} = 0,10$   | -                          |
| н28У                                 | 662894.06     | 2517884.52 | Метод спутниковых геодезических измерений (определений) | $Mt = \sqrt{(m0^2 + m1^2)} = \sqrt{(0,10^2 + 0^2)} = 0,10$   | -                          |
| н29У                                 | 662877.47     | 2517926.47 | Метод спутниковых геодезических измерений (определений) | $Mt = \sqrt{(m0^2 + m1^2)} = \sqrt{(0,10^2 + 0^2)} = 0,10$   | -                          |
| н86У                                 | 662870.76     | 2517923.75 | Метод спутниковых геодезических измерений (определений) | $Mt = \sqrt{(m0^2 + m1^2)} = \sqrt{(0,10^2 + 0^2)} = 0,10$   | -                          |
| н40У                                 | 662869.81     | 2517923.90 | Метод спутниковых геодезических измерений (определений) | $Mt = \sqrt{(m0^2 + m1^2)} = \sqrt{(0,10^2 + 0^2)} = 0,10$   | -                          |
| н38У                                 | 662890.79     | 2517870.84 | Метод спутниковых геодезических измерений (определений) | $Mt = \sqrt{(m0^2 + m1^2)} = \sqrt{(0,10^2 + 0^2)} = 0,10$   | -                          |
| н37У                                 | 662906.63     | 2517830.90 | Метод спутниковых геодезических измерений (определений) | $Mt = \sqrt{(m0^2 + m1^2)} = \sqrt{(0,10^2 + 0^2)} = 0,10$   | -                          |

**1. Сведения о характерных точках границ образуемых земельных участков**

**:ЗУ162 :**

обозначение земельного участка

**Система координат МСК-29, зона 2**

**Зона № 2**

| Обозначение характерных точек границ | Координаты, м |            | Метод определения координат                             | Формулы, примененные для расчета средней квадратической погрешности определения координат характерной точки границ (Mt), с подставленными в такие формулы значениями и итоговые (вычисленные) значения Mt, м | Описание закрепления точки |
|--------------------------------------|---------------|------------|---|--|----------------------------|
|                                      | X             | Y          |   |  |                            |
| 1                                    | 2             | 3          | 4   | 5  | 6                          |
| н36У                                 | 662882.92     | 2517819.89 | Метод спутниковых геодезических измерений (определений) | $Mt = \sqrt{(m_0^2 + m_1^2)} = \sqrt{(0,10^2 + 0^2)} = 0,10$   | -                          |
| н39У                                 | 662866.35     | 2517861.29 | Метод спутниковых геодезических измерений (определений) | $Mt = \sqrt{(m_0^2 + m_1^2)} = \sqrt{(0,10^2 + 0^2)} = 0,10$   | -                          |
| 4                                    | 662843.61     | 2517918.72 | Аналитический метод                                     | 0.10   | -                          |
| н42У                                 | 662840.10     | 2517927.90 | Метод спутниковых геодезических измерений (определений) | $Mt = \sqrt{(m_0^2 + m_1^2)} = \sqrt{(0,10^2 + 0^2)} = 0,10$   | -                          |
| н68У                                 | 662830.88     | 2517929.28 | Метод спутниковых геодезических измерений (определений) | $Mt = \sqrt{(m_0^2 + m_1^2)} = \sqrt{(0,10^2 + 0^2)} = 0,10$   | -                          |
| н66У                                 | 662840.04     | 2517906.08 | Метод спутниковых геодезических измерений (определений) | $Mt = \sqrt{(m_0^2 + m_1^2)} = \sqrt{(0,10^2 + 0^2)} = 0,10$   | -                          |
| н64У                                 | 662857.64     | 2517861.80 | Метод спутниковых геодезических измерений (определений) | $Mt = \sqrt{(m_0^2 + m_1^2)} = \sqrt{(0,10^2 + 0^2)} = 0,10$   | -                          |
| н61У                                 | 662869.42     | 2517832.15 | Метод спутниковых геодезических измерений (определений) | $Mt = \sqrt{(m_0^2 + m_1^2)} = \sqrt{(0,10^2 + 0^2)} = 0,10$   | -                          |
| н59У                                 | 662885.79     | 2517790.96 | Метод спутниковых геодезических измерений (определений) | $Mt = \sqrt{(m_0^2 + m_1^2)} = \sqrt{(0,10^2 + 0^2)} = 0,10$   | -                          |
| н56У                                 | 662907.02     | 2517737.56 | Метод спутниковых геодезических измерений (определений) | $Mt = \sqrt{(m_0^2 + m_1^2)} = \sqrt{(0,10^2 + 0^2)} = 0,10$   | -                          |

| 1. Сведения о характерных точках границ образуемых земельных участков |               |                                  |   | :ЗУ162 :   |                            |
|---|---------------|----------------------------------|---|--|----------------------------|
|   |               |                                  |   | обозначение земельного участка   |                            |
| Система координат МСК-29, зона 2                                      |               |                                  |   | Зона № 2   |                            |
| Обозначение характерных точек границ                                  | Координаты, м |                                  | Метод определения координат                             | Формулы, примененные для расчета средней квадратической погрешности определения координат характерной точки границ (Mt), с подставленными в такие формулы значениями и итоговые (вычисленные) значения Mt, м | Описание закрепления точки |
|   | X             | Y                                |   |  |                            |
| 1   | 2             | 3                                | 4   | 5  | 6                          |
| н49У  | 662910.60     | 2517728.54                       | Метод спутниковых геодезических измерений (определений) | $Mt = \sqrt{(m_0^2 + m_1^2)} = \sqrt{(0,10^2 + 0^2)} = 0,10$   | -                          |
| н48У  | 662913.89     | 2517720.80                       | Метод спутниковых геодезических измерений (определений) | $Mt = \sqrt{(m_0^2 + m_1^2)} = \sqrt{(0,10^2 + 0^2)} = 0,10$   | -                          |
|   |               |                                  |   | :ЗУ162 :   |                            |
| 2. Сведения о частях границ образуемых земельных участков:            |               |                                  |   | обозначение земельного участка   |                            |
| Обозначение части границ  |               | Горизонтальное проложение (S), м | Описание прохождения части границ                       | Сведения о согласовании местоположения границ (согласовано/спорное)  |                            |
| от т.   | до т.         |                                  |   |  |                            |
| 1   | 2             | 3                                | 4   | 5  |                            |
| н48У  | н30У          | 7.86                             | -   | Согласовано  |                            |
| н30У  | н33У          | 49.34                            | -   | Согласовано  |                            |
| н33У  | н35У          | 46.02                            | -   | Согласовано  |                            |
| н35У  | н34У          | 26.12                            | -   | Согласовано  |                            |
| н34У  | н32У          | 47.34                            | -   | Согласовано  |                            |
| н32У  | н31У          | 49.19                            | -   | Согласовано  |                            |
| н31У  | н84У          | 8.13                             | -   | Согласовано  |                            |
| н84У  | н9У           | 34.94                            | -   | Согласовано  |                            |
| н9У   | н12У          | 31.45                            | -   | Согласовано  |                            |
| н12У  | н14У          | 30.45                            | -   | Согласовано  |                            |
| н14У  | н13У          | 82.20                            | -   | Согласовано  |                            |
| н13У  | н11У          | 35.40                            | -   | Согласовано  |                            |
| н11У  | н10У          | 31.42                            | -   | Согласовано  |                            |
| н10У  | н85У          | 33.40                            | -   | Согласовано  |                            |
| н85У  | н1У           | 8.13                             | -   | Согласовано  |                            |
| н1У   | н4У           | 33.76                            | -   | Согласовано  |                            |
| н4У   | н6У           | 30.80                            | -   | Согласовано  |                            |
| н6У   | н8У           | 35.97                            | -   | Согласовано  |                            |

:ЗУ162 :

## 2. Сведения о частях границ образуемых земельных участков:

обозначение земельного участка

| Обозначение части границ |       | Горизонтальное проложение (S), м | Описание прохождения части границ | Сведения о согласовании местоположения границ (согласовано/спорное) |
|--------------------------|-------|----------------------------------|-----------------------------------|---|
| от т.                    | до т. |                                  |                                   |   |
| 1                        | 2     | 3                                | 4                                 | 5   |
| н8У                      | н7У   | 72.57                            | -                                 | Согласовано   |
| н7У                      | н16У  | 7.98                             | -                                 | Согласовано   |
| н16У                     | н15У  | 59.95                            | -                                 | Согласовано   |
| н15У                     | н18У  | 49.77                            | -                                 | Согласовано   |
| н18У                     | н20У  | 45.08                            | -                                 | Согласовано   |
| н20У                     | н25У  | 7.83                             | -                                 | Согласовано   |
| н25У                     | н23У  | 45.55                            | -                                 | Согласовано   |
| н23У                     | н22У  | 49.84                            | -                                 | Согласовано   |
| н22У                     | н21У  | 37.26                            | -                                 | Согласовано   |
| н21У                     | н27У  | 57.50                            | -                                 | Согласовано   |
| н27У                     | н28У  | 54.02                            | -                                 | Согласовано   |
| н28У                     | н29У  | 45.11                            | -                                 | Согласовано   |
| н29У                     | н86У  | 7.24                             | -                                 | Согласовано   |
| н86У                     | н40У  | 0.96                             | -                                 | Согласовано   |
| н40У                     | н38У  | 57.06                            | -                                 | Согласовано   |
| н38У                     | н37У  | 42.97                            | -                                 | Согласовано   |
| н37У                     | н36У  | 26.14                            | -                                 | Согласовано   |
| н36У                     | н39У  | 44.59                            | -                                 | Согласовано   |
| н39У                     | 4     | 61.77                            | -                                 | Согласовано   |
| 4                        | н42У  | 9.83                             | -                                 | Согласовано   |
| н42У                     | н68У  | 9.32                             | -                                 | Согласовано   |
| н68У                     | н66У  | 24.94                            | -                                 | Согласовано   |
| н66У                     | н64У  | 47.65                            | -                                 | Согласовано   |
| н64У                     | н61У  | 31.90                            | -                                 | Согласовано   |
| н61У                     | н59У  | 44.32                            | -                                 | Согласовано   |
| н59У                     | н56У  | 57.47                            | -                                 | Согласовано   |
| н56У                     | н49У  | 9.70                             | -                                 | Согласовано   |
| н49У                     | н48У  | 8.41                             | -                                 | Согласовано   |

:ЗУ162 :

## 3. Сведения о характеристиках образуемого земельного участка:

обозначение земельного участка

| № п/п | Наименование характеристики земельного участка  | Значение характеристики   |
|-------|---|---|
| 1     | 2   | 3   |
| 1.    | Адрес земельного участка  | -   |
| 1.1.  | Сведения о местоположении земельного участка (при отсутствии адреса) в структурированном в соответствии с федеральной информационной адресной системой виде | Российская Федерация, Архангельская область, г.о город Архангельск, город Архангельск |
| 1.2.  | Дополнительные сведения о местоположении земельного участка   | -   |

| 3. Сведения о характеристиках образуемого земельного участка: |   | :ЗУ162 :   |
|---|---|--|
|   |   | обозначение земельного участка   |
| № п/п   | Наименование характеристики земельного участка  | Значение характеристики  |
| 1   | 2   | 3  |
| 2.  | Категория земель  | Земли населенных пунктов   |
| 3.  | Вид (виды) разрешенного использования   | Улично-дорожная сеть (12.0.1)  |
| 3.1.  | Дополнительные сведения об использовании земельного участка   | Земельный участок расположен в границах территории общего пользования  |
| 4.  | Реестровый номер границ территориальной зоны или в случае отсутствия такого реестрового номера ее индивидуальное обозначение (вид, тип, номер, индекс)  | -  |
| 5.  | Площадь земельного участка ± величина предельной погрешности определения (вычисления) площади ( $P \pm \Delta P$ ), м <sup>2</sup>  | 6509 ± 28  |
| 6.  | Формула, примененная для вычисления предельной погрешности определения площади земельного участка, с подставленными значениями и итоговые (вычисленные) значения ( $\Delta P$ ), м <sup>2</sup>   | $\Delta P = \pm 3.5 \times M_t \times \sqrt{P} = \pm 3.5 \times 0.10 \times \sqrt{6509} = \pm 28$  |
| 7.  | Предельные минимальный и максимальный размеры земельного участка ( $P_{\text{мин}}$ и $P_{\text{макс}}$ ), м <sup>2</sup>   | -<br>-   |
| 8.  | Кадастровый или иной государственный учетный номер (инвентарный) объекта недвижимости, расположенного на образуемом земельном участке   | -  |
| 9.  | Кадастровые номера исходных земельных участков  | -  |
| 9.1.  | Кадастровый номер входящего в состав земельного участка, представляющего собой единое землепользование (номер контура многоконтурного земельного участка), преобразование которого осуществляется | -  |
| 9.2.  | Кадастровые номера земельных участков, исключаемых из состава измененного (исходного) земельного участка, представляющего собой единое землепользование   | -  |
| 9.3.  | Кадастровый или иной государственный учетный номер (инвентарный) объекта недвижимости, расположенного на измененном земельном участке   | -  |
| 10.   | Условный номер земельного участка   | 29:22:012306:ЗУ162   |
| 11.   | Учетный номер проекта межевания территории  | 11.11.111111.1   |
| 12.   | Дополнительные сведения об образовании земельного участка   | Земельный участок образован из земель неразграниченной государственной собственности.<br>Уполномоченный орган, утвердивший документ об образовании ЗУ:<br>Администрация городского округа "Город Архангельск". |
| 13.   | Сведения о земельных участках (землях общего пользования, территории общего пользования), посредством которых обеспечивается доступ   | -  |
| 14.   | Иные сведения   | -  |
| 4. Пояснения к сведениям об образуемом земельном участке:     |   | :ЗУ162 :   |
|   |   | обозначение земельного участка   |
| 1.  | -   |  |

## Сведения об образуемых земельных участках

**1. Сведения о характерных точках границ образуемых земельных участков**

**:ЗУ163 :**

обозначение земельного участка

**Система координат МСК-29, зона 2**

**Зона №2**

| Обозначение характерных точек границ | Координаты, м |            | Метод определения координат                             | Формулы, примененные для расчета средней квадратической погрешности определения координат характерной точки границ (Mt), с подставленными в такие формулы значениями и итоговые (вычисленные) значения Mt, м | Описание закрепления точки |
|--------------------------------------|---------------|------------|---|--|----------------------------|
|                                      | X             | Y          |   |  |                            |
| 1                                    | 2             | 3          | 4   | 5  | 6                          |
|                                      |               |            |   | -  |                            |
| н53У                                 | 662761.21     | 2517747.65 | Метод спутниковых геодезических измерений (определений) | $Mt = \sqrt{(m0^2 + m1^2)} = \sqrt{(0,10^2 + 0^2)} = 0,10$   | -                          |
| н58У                                 | 662762.27     | 2517755.59 | Метод спутниковых геодезических измерений (определений) | $Mt = \sqrt{(m0^2 + m1^2)} = \sqrt{(0,10^2 + 0^2)} = 0,10$   | -                          |
| н63У                                 | 662774.13     | 2517844.09 | Метод спутниковых геодезических измерений (определений) | $Mt = \sqrt{(m0^2 + m1^2)} = \sqrt{(0,10^2 + 0^2)} = 0,10$   | -                          |
| н65У                                 | 662777.77     | 2517871.23 | Метод спутниковых геодезических измерений (определений) | $Mt = \sqrt{(m0^2 + m1^2)} = \sqrt{(0,10^2 + 0^2)} = 0,10$   | -                          |
| н67У                                 | 662783.36     | 2517912.93 | Метод спутниковых геодезических измерений (определений) | $Mt = \sqrt{(m0^2 + m1^2)} = \sqrt{(0,10^2 + 0^2)} = 0,10$   | -                          |
| н69У                                 | 662786.34     | 2517935.19 | Метод спутниковых геодезических измерений (определений) | $Mt = \sqrt{(m0^2 + m1^2)} = \sqrt{(0,10^2 + 0^2)} = 0,10$   | -                          |
| н87У                                 | 662778.41     | 2517936.25 | Метод спутниковых геодезических измерений (определений) | $Mt = \sqrt{(m0^2 + m1^2)} = \sqrt{(0,10^2 + 0^2)} = 0,10$   | -                          |
| н74У                                 | 662778.00     | 2517933.20 | Метод спутниковых геодезических измерений (определений) | $Mt = \sqrt{(m0^2 + m1^2)} = \sqrt{(0,10^2 + 0^2)} = 0,10$   | -                          |

| 1. Сведения о характерных точках границ образуемых земельных участков |               |                                  |   | :ЗУ163 :   |                            |
|---|---------------|----------------------------------|---|--|----------------------------|
|   |               |                                  |   | обозначение земельного участка   |                            |
| Система координат МСК-29, зона 2                                      |               |                                  |   | Зона № 2   |                            |
| Обозначение характерных точек границ                                  | Координаты, м |                                  | Метод определения координат                             | Формулы, примененные для расчета средней квадратической погрешности определения координат характерной точки границ (Mt), с подставленными в такие формулы значениями и итоговые (вычисленные) значения Mt, м | Описание закрепления точки |
|   | X             | Y                                |   |  |                            |
| 1   | 2             | 3                                | 4   | 5  | 6                          |
| н72У  | 662771.14     | 2517881.98                       | Метод спутниковых геодезических измерений (определений) | $Mt = \sqrt{(m_0^2 + m_1^2)} = \sqrt{(0,10^2 + 0^2)} = 0,10$   | -                          |
| н70У  | 662761.79     | 2517812.16                       | Метод спутниковых геодезических измерений (определений) | $Mt = \sqrt{(m_0^2 + m_1^2)} = \sqrt{(0,10^2 + 0^2)} = 0,10$   | -                          |
| н54У  | 662753.27     | 2517748.61                       | Метод спутниковых геодезических измерений (определений) | $Mt = \sqrt{(m_0^2 + m_1^2)} = \sqrt{(0,10^2 + 0^2)} = 0,10$   | -                          |
| н53У  | 662761.21     | 2517747.65                       | Метод спутниковых геодезических измерений (определений) | $Mt = \sqrt{(m_0^2 + m_1^2)} = \sqrt{(0,10^2 + 0^2)} = 0,10$   | -                          |
|   |               |                                  |   | :ЗУ163 :   |                            |
| 2. Сведения о частях границ образуемых земельных участков:            |               |                                  |   | обозначение земельного участка   |                            |
| Обозначение части границ  |               | Горизонтальное проложение (S), м | Описание прохождения части границ                       | Сведения о согласовании местоположения границ (согласовано/спорное)  |                            |
| от т.   | до т.         |                                  |   |  |                            |
| 1   | 2             | 3                                | 4   | 5  |                            |
| н53У  | н58У          | 8.01                             | -   | Согласовано  |                            |
| н58У  | н63У          | 89.29                            | -   | Согласовано  |                            |
| н63У  | н65У          | 27.38                            | -   | Согласовано  |                            |
| н65У  | н67У          | 42.07                            | -   | Согласовано  |                            |
| н67У  | н69У          | 22.46                            | -   | Согласовано  |                            |
| н69У  | н87У          | 8.00                             | -   | Согласовано  |                            |
| н87У  | н74У          | 3.08                             | -   | Согласовано  |                            |
| н74У  | н72У          | 51.68                            | -   | Согласовано  |                            |
| н72У  | н70У          | 70.44                            | -   | Согласовано  |                            |
| н70У  | н54У          | 64.12                            | -   | Согласовано  |                            |
| н54У  | н53У          | 8.00                             | -   | Согласовано  |                            |



| 3. Сведения о характеристиках образуемого земельного участка: |   | :ЗУ163 :  |
|---|---|---|
|   |   | обозначение земельного участка  |
| № п/п   | Наименование характеристики земельного участка  | Значение характеристики   |
| 1   | 2   | 3   |
| 1.  | Адрес земельного участка  | -   |
| 1.1.  | Сведения о местоположении земельного участка (при отсутствии адреса) в структурированном в соответствии с федеральной информационной адресной системой виде                                       | Российская Федерация, Архангельская область, г.о город Архангельск, город Архангельск   |
| 1.2.  | Дополнительные сведения о местоположении земельного участка   | -   |
| 2.  | Категория земель  | Земли населенных пунктов  |
| 3.  | Вид (виды) разрешенного использования   | Улично-дорожная сеть (12.0.1)   |
| 3.1.  | Дополнительные сведения об использовании земельного участка   | Земельный участок расположен в границах территории общего пользования   |
| 4.  | Реестровый номер границ территориальной зоны или в случае отсутствия такого реестрового номера ее индивидуальное обозначение (вид, тип, номер, индекс)  | -   |
| 5.  | Площадь земельного участка ± величина предельной погрешности определения (вычисления) площади ( $P \pm \Delta P$ ), м <sup>2</sup>  | 1513 ± 14   |
| 6.  | Формула, примененная для вычисления предельной погрешности определения площади земельного участка, с подставленными значениями и итоговые (вычисленные) значения ( $\Delta P$ ), м <sup>2</sup>   | $\Delta P = \pm 3.5 \times M_t \times \sqrt{P} = \pm 3.5 \times 0.10 \times \sqrt{1513} = \pm 14$   |
| 7.  | Предельные минимальный и максимальный размеры земельного участка ( $P_{\text{мин}}$ и $P_{\text{макс}}$ ), м <sup>2</sup>   | -<br>-  |
| 8.  | Кадастровый или иной государственный учетный номер (инвентарный) объекта недвижимости, расположенного на образуемом земельном участке   | 29:22:012306:504  |
| 9.  | Кадастровые номера исходных земельных участков  | -   |
| 9.1.  | Кадастровый номер входящего в состав земельного участка, представляющего собой единое землепользование (номер контура многоконтурного земельного участка), преобразование которого осуществляется | -   |
| 9.2.  | Кадастровые номера земельных участков, исключаемых из состава измененного (исходного) земельного участка, представляющего собой единое землепользование   | -   |
| 9.3.  | Кадастровый или иной государственный учетный номер (инвентарный) объекта недвижимости, расположенного на измененном земельном участке   | -   |
| 10.   | Условный номер земельного участка   | 29:22:012306:ЗУ163  |
| 11.   | Учетный номер проекта межевания территории  | 11.11.111111.1  |
| 12.   | Дополнительные сведения об образовании земельного участка   | Земельный участок образован из земель неразграниченной государственной собственности.<br>Уполномоченный орган, утвердивший документ об образовании ЗУ: Администрация городского округа "Город Архангельск". |
| 13.   | Сведения о земельных участках (землях общего пользования, территории общего пользования), посредством которых обеспечивается доступ   | -   |
| 14.   | Иные сведения   | -   |

4. Пояснения к сведениям об образуемом земельном участке:

:ЗУ163 :

обозначение земельного участка

1.

-

**Описание местоположения зданий, сооружений,  
объектов незавершенного строительства на земельном участке**

**1. Сведения о характерных точках контура объекта недвижимости с кадастровым номером : 29:22:012306:9 :**

Система координат МСК-29, зона 2

Зона № 2

| Обозначение<br>характерных точек<br>контура | Содержатся в Едином<br>государственном реестре<br>недвижимости |   |               | Определены в ходе<br>выполнения комплексных<br>кадастровых работ |            |               | Метод опреде<br>ления коор<br>динат                                 | Формулы, примененные<br>для расчета средней<br>квадратической<br>погрешности определения<br>координат характерных<br>точек (Mt), м, с<br>подставленными в такие<br>формулы значениями и<br>итоговые (вычисленные)<br>значения Mt, м |
|---|--|---|---------------|--|------------|---------------|---|---|
|   | Координаты, м  |   | Ради<br>ус, м | Координаты, м  |            | Ради<br>ус, м |   |   |
|   | X  | Y | R             | X  | Y          | R             |   |   |
| 1   | 2  | 3 | 4             | 5  | 6          | 7             | 8   | 9   |
|   |  |   |               |  |            |               |   | -   |
| н1О   | -  | - | -             | 662949.76  | 2517924.92 | -             | Метод<br>спутниковых<br>геодезических<br>измерений<br>(определений) | $Mt = \sqrt{(m_0^2 + m_1^2)} = \sqrt{(0,10^2 + 0^2)} = 0,10$  |
| н2О   | -  | - | -             | 662969.26  | 2517933.10 | -             | Метод<br>спутниковых<br>геодезических<br>измерений<br>(определений) | $Mt = \sqrt{(m_0^2 + m_1^2)} = \sqrt{(0,10^2 + 0^2)} = 0,10$  |
| н3О   | -  | - | -             | 662967.86  | 2517936.50 | -             | Метод<br>спутниковых<br>геодезических<br>измерений<br>(определений) | $Mt = \sqrt{(m_0^2 + m_1^2)} = \sqrt{(0,10^2 + 0^2)} = 0,10$  |
| н4О   | -  | - | -             | 662970.82  | 2517937.69 | -             | Метод<br>спутниковых<br>геодезических<br>измерений<br>(определений) | $Mt = \sqrt{(m_0^2 + m_1^2)} = \sqrt{(0,10^2 + 0^2)} = 0,10$  |
| н5О   | -  | - | -             | 662969.42  | 2517941.18 | -             | Метод<br>спутниковых<br>геодезических<br>измерений<br>(определений) | $Mt = \sqrt{(m_0^2 + m_1^2)} = \sqrt{(0,10^2 + 0^2)} = 0,10$  |
| н6О   | -  | - | -             | 662967.63  | 2517940.44 | -             | Метод<br>спутниковых<br>геодезических<br>измерений<br>(определений) | $Mt = \sqrt{(m_0^2 + m_1^2)} = \sqrt{(0,10^2 + 0^2)} = 0,10$  |
| н7О   | -  | - | -             | 662966.34  | 2517943.54 | -             | Метод<br>спутниковых<br>геодезических<br>измерений<br>(определений) | $Mt = \sqrt{(m_0^2 + m_1^2)} = \sqrt{(0,10^2 + 0^2)} = 0,10$  |
| н8О   | -  | - | -             | 662965.13  | 2517943.08 | -             | Метод<br>спутниковых<br>геодезических<br>измерений<br>(определений) | $Mt = \sqrt{(m_0^2 + m_1^2)} = \sqrt{(0,10^2 + 0^2)} = 0,10$  |
| н9О   | -  | - | -             | 662945.53  | 2517934.96 | -             | Метод<br>спутниковых<br>геодезических<br>измерений<br>(определений) | $Mt = \sqrt{(m_0^2 + m_1^2)} = \sqrt{(0,10^2 + 0^2)} = 0,10$  |

**1. Сведения о характерных точках контура объекта недвижимости с кадастровым номером : 29:22:012306:9 :**

Система координат МСК-29, зона 2

Зона № 2

| Обозначение характерных точек контура | Содержатся в Едином государственном реестре недвижимости |   |           | Определены в ходе выполнения комплексных кадастровых работ |            |           | Метод определения координат                             | Формулы, примененные для расчета средней квадратической погрешности определения координат характерных точек (Mt), м, с подставленными в такие формулы значениями и итоговые (вычисленные) значения Mt, м |
|---------------------------------------|--|---|-----------|--|------------|-----------|---|--|
|                                       | Координаты, м  |   | Радиус, м | Координаты, м  |            | Радиус, м |   |  |
|                                       | X  | Y | R         | X  | Y          | R         |   |  |
| 1                                     | 2  | 3 | 4         | 5  | 6          | 7         | 8   | 9  |
| н100                                  | -  | - | -         | 662946.09  | 2517933.62 | -         | Метод спутниковых геодезических измерений (определений) | $Mt = \sqrt{(m0^2 + m1^2)} = \sqrt{(0,10^2 + 0^2)} = 0,10$   |
| н110                                  | -  | - | -         | 662942.92  | 2517932.28 | -         | Метод спутниковых геодезических измерений (определений) | $Mt = \sqrt{(m0^2 + m1^2)} = \sqrt{(0,10^2 + 0^2)} = 0,10$   |
| н120                                  | -  | - | -         | 662943.76  | 2517930.42 | -         | Метод спутниковых геодезических измерений (определений) | $Mt = \sqrt{(m0^2 + m1^2)} = \sqrt{(0,10^2 + 0^2)} = 0,10$   |
| н130                                  | -  | - | -         | 662945.27  | 2517926.83 | -         | Метод спутниковых геодезических измерений (определений) | $Mt = \sqrt{(m0^2 + m1^2)} = \sqrt{(0,10^2 + 0^2)} = 0,10$   |
| н140                                  | -  | - | -         | 662948.40  | 2517928.15 | -         | Метод спутниковых геодезических измерений (определений) | $Mt = \sqrt{(m0^2 + m1^2)} = \sqrt{(0,10^2 + 0^2)} = 0,10$   |
| н10                                   | -  | - | -         | 662949.76  | 2517924.92 | -         | Метод спутниковых геодезических измерений (определений) | $Mt = \sqrt{(m0^2 + m1^2)} = \sqrt{(0,10^2 + 0^2)} = 0,10$   |

**2. Сведения о характеристиках объекта недвижимости с кадастровым номером : 29:22:012306:9 :**

| № п/п | Наименование характеристики  | Значение характеристики |
|-------|--|-------------------------|
| 1     | 2  | 3                       |
| 1.    | Вид объекта недвижимости   | здание                  |
| 2.    | Ранее присвоенный государственный учетный номер (инвентарный) здания, сооружения, объекта незавершенного строительства                                       | -                       |
| 3.    | Кадастровый номер земельного участка (земельных участков), в границах которого (которых) расположены здание, сооружение, объект незавершенного строительства | -                       |
| 4.    | Уникальный учетный номер кадастрового квартала, в границах которого расположены здание, сооружение, объект незавершенного строительства                      | 29:22:012306            |

**2. Сведения о характеристиках объекта недвижимости с кадастровым номером : 29:22:012306:9 :**

| <b>№ п/п</b> | <b>Наименование характеристики</b>  | <b>Значение характеристики</b>   |
|--------------|---|--|
| <b>1</b>     | <b>2</b>  | <b>3</b>   |
| 5.           | Адрес здания, сооружения, объекта незавершенного строительства  | Российская Федерация, 163018, Архангельская область, г.о город Архангельск, город Архангельск, улица Колхозная, дом 10 |
| 5.1.         | Сведения о местоположении здания, сооружения, объекта незавершенного строительства (при отсутствии адреса) в структурированном в соответствии с федеральной информационной адресной системой виде | -  |
| 5.2.         | Дополнительные сведения о местоположении  | -  |
| 6.           | Иные сведения   | -  |

**3. Пояснения к сведениям об объекте недвижимости с кадастровым номером 29:22:012306:9 :**

|    |   |
|----|---|
| 1. | - |
|----|---|

**Описание местоположения зданий, сооружений,  
объектов незавершенного строительства на земельном участке**

**1. Сведения о характерных точках контура объекта недвижимости с кадастровым номером : 29:22:012306:10 :**

Система координат МСК-29, зона 2

Зона № 2

| Обозначение<br>характерных точек<br>контура | Содержатся в Едином<br>государственном реестре<br>недвижимости |   |               | Определены в ходе<br>выполнения комплексных<br>кадастровых работ |            |               | Метод опреде<br>ления коор<br>динат                                 | Формулы, примененные<br>для расчета средней<br>квадратической<br>погрешности определения<br>координат характерных<br>точек (Mt), м, с<br>подставленными в такие<br>формулы значениями и<br>итоговые (вычисленные)<br>значения Mt, м |
|---|--|---|---------------|--|------------|---------------|---|---|
|   | Координаты, м  |   | Ради<br>ус, м | Координаты, м  |            | Ради<br>ус, м |   |   |
|   | X  | Y | R             | X  | Y          | R             |   |   |
| 1   | 2  | 3 | 4             | 5  | 6          | 7             | 8   | 9   |
|   |  |   |               |  |            |               |   | -   |
| н1О   | -  | - | -             | 662963.48  | 2517883.14 | -             | Метод<br>спутниковых<br>геодезических<br>измерений<br>(определений) | $Mt = \sqrt{(m0^2 + m1^2)} = \sqrt{(0,10^2 + 0^2)} = 0,10$  |
| н2О   | -  | - | -             | 662966.66  | 2517884.44 | -             | Метод<br>спутниковых<br>геодезических<br>измерений<br>(определений) | $Mt = \sqrt{(m0^2 + m1^2)} = \sqrt{(0,10^2 + 0^2)} = 0,10$  |
| н3О   | -  | - | -             | 662967.99  | 2517881.20 | -             | Метод<br>спутниковых<br>геодезических<br>измерений<br>(определений) | $Mt = \sqrt{(m0^2 + m1^2)} = \sqrt{(0,10^2 + 0^2)} = 0,10$  |
| н4О   | -  | - | -             | 662987.34  | 2517889.11 | -             | Метод<br>спутниковых<br>геодезических<br>измерений<br>(определений) | $Mt = \sqrt{(m0^2 + m1^2)} = \sqrt{(0,10^2 + 0^2)} = 0,10$  |
| н5О   | -  | - | -             | 662985.95  | 2517892.45 | -             | Метод<br>спутниковых<br>геодезических<br>измерений<br>(определений) | $Mt = \sqrt{(m0^2 + m1^2)} = \sqrt{(0,10^2 + 0^2)} = 0,10$  |
| н6О   | -  | - | -             | 662989.14  | 2517893.77 | -             | Метод<br>спутниковых<br>геодезических<br>измерений<br>(определений) | $Mt = \sqrt{(m0^2 + m1^2)} = \sqrt{(0,10^2 + 0^2)} = 0,10$  |
| н7О   | -  | - | -             | 662987.55  | 2517897.35 | -             | Метод<br>спутниковых<br>геодезических<br>измерений<br>(определений) | $Mt = \sqrt{(m0^2 + m1^2)} = \sqrt{(0,10^2 + 0^2)} = 0,10$  |
| н8О   | -  | - | -             | 662984.45  | 2517896.07 | -             | Метод<br>спутниковых<br>геодезических<br>измерений<br>(определений) | $Mt = \sqrt{(m0^2 + m1^2)} = \sqrt{(0,10^2 + 0^2)} = 0,10$  |
| н9О   | -  | - | -             | 662983.14  | 2517899.24 | -             | Метод<br>спутниковых<br>геодезических<br>измерений<br>(определений) | $Mt = \sqrt{(m0^2 + m1^2)} = \sqrt{(0,10^2 + 0^2)} = 0,10$  |

**1. Сведения о характерных точках контура объекта недвижимости с кадастровым номером : 29:22:012306:10 :**

Система координат МСК-29, зона 2

Зона № 2

| Обозначение характерных точек контура | Содержатся в Едином государственном реестре недвижимости |   |           | Определены в ходе выполнения комплексных кадастровых работ |            |           | Метод определения координат                             | Формулы, примененные для расчета средней квадратической погрешности определения координат характерных точек (Mt), м, с подставленными в такие формулы значениями и итоговые (вычисленные) значения Mt, м |
|---------------------------------------|--|---|-----------|--|------------|-----------|---|--|
|                                       | Координаты, м  |   | Радиус, м | Координаты, м  |            | Радиус, м |   |  |
|                                       | X  | Y | R         | X  | Y          | R         |   |  |
| 1                                     | 2  | 3 | 4         | 5  | 6          | 7         | 8   | 9  |
| н100                                  | -  | - | -         | 662963.83  | 2517891.35 | -         | Метод спутниковых геодезических измерений (определений) | $Mt = \sqrt{(m0^2 + m1^2)} = \sqrt{(0,10^2 + 0^2)} = 0,10$   |
| н110                                  | -  | - | -         | 662965.22  | 2517887.96 | -         | Метод спутниковых геодезических измерений (определений) | $Mt = \sqrt{(m0^2 + m1^2)} = \sqrt{(0,10^2 + 0^2)} = 0,10$   |
| н120                                  | -  | - | -         | 662962.00  | 2517886.64 | -         | Метод спутниковых геодезических измерений (определений) | $Mt = \sqrt{(m0^2 + m1^2)} = \sqrt{(0,10^2 + 0^2)} = 0,10$   |
| н10                                   | -  | - | -         | 662963.48  | 2517883.14 | -         | Метод спутниковых геодезических измерений (определений) | $Mt = \sqrt{(m0^2 + m1^2)} = \sqrt{(0,10^2 + 0^2)} = 0,10$   |

**2. Сведения о характеристиках объекта недвижимости с кадастровым номером : 29:22:012306:10 :**

| № п/п | Наименование характеристики   | Значение характеристики  |
|-------|---|--|
| 1     | 2   | 3  |
| 1.    | Вид объекта недвижимости  | здание   |
| 2.    | Ранее присвоенный государственный учетный номер (инвентарный) здания, сооружения, объекта незавершенного строительства  | -  |
| 3.    | Кадастровый номер земельного участка (земельных участков), в границах которого (которых) расположены здание, сооружение, объект незавершенного строительства                                      | -  |
| 4.    | Уникальный учетный номер кадастрового квартала, в границах которого расположены здание, сооружение, объект незавершенного строительства   | 29:22:012306   |
| 5.    | Адрес здания, сооружения, объекта незавершенного строительства  | Российская Федерация, 163018, Архангельская область, г.о город Архангельск, город Архангельск, улица Колхозная, дом 10, корпус 1 |
| 5.1.  | Сведения о местоположении здания, сооружения, объекта незавершенного строительства (при отсутствии адреса) в структурированном в соответствии с федеральной информационной адресной системой виде | -  |
| 5.2.  | Дополнительные сведения о местоположении  | -  |

**2. Сведения о характеристиках объекта недвижимости с кадастровым номером : 29:22:012306:10 :**

| № п/п | Наименование характеристики | Значение характеристики |
|-------|-----------------------------|-------------------------|
| 1     | 2                           | 3                       |
| 6.    | Иные сведения               | -                       |

**3. Пояснения к сведениям об объекте недвижимости с кадастровым номером 29:22:012306:10 :**

|    |   |
|----|---|
| 1. | - |
|----|---|



**Описание местоположения зданий, сооружений,  
объектов незавершенного строительства на земельном участке**

**1. Сведения о характерных точках контура объекта недвижимости с кадастровым номером : 29:22:012306:11 :**

Система координат МСК-29, зона 2

Зона № 2

| Обозначение<br>характерных точек<br>контура | Содержатся в Едином<br>государственном реестре<br>недвижимости |   |               | Определены в ходе<br>выполнения комплексных<br>кадастровых работ |            |               | Метод опреде<br>ления коор<br>динат                                 | Формулы, примененные<br>для расчета средней<br>квадратической<br>погрешности определения<br>координат характерных<br>точек (Mt), м, с<br>подставленными в такие<br>формулы значениями и<br>итоговые (вычисленные)<br>значения Mt, м |
|---|--|---|---------------|--|------------|---------------|---|---|
|   | Координаты, м  |   | Ради<br>ус, м | Координаты, м  |            | Ради<br>ус, м |   |   |
|   | X  | Y | R             | X  | Y          | R             |   |   |
| 1   | 2  | 3 | 4             | 5  | 6          | 7             | 8   | 9   |
|   |  |   |               |  |            |               |   | -   |
| н1О   | -  | - | -             | 662821.73  | 2517918.01 | -             | Метод<br>спутниковых<br>геодезических<br>измерений<br>(определений) | $Mt = \sqrt{(m0^2 + m1^2)} = \sqrt{(0,10^2 + 0^2)} = 0,10$  |
| н2О   | -  | - | -             | 662822.03  | 2517920.24 | -             | Метод<br>спутниковых<br>геодезических<br>измерений<br>(определений) | $Mt = \sqrt{(m0^2 + m1^2)} = \sqrt{(0,10^2 + 0^2)} = 0,10$  |
| н3О   | -  | - | -             | 662823.23  | 2517920.08 | -             | Метод<br>спутниковых<br>геодезических<br>измерений<br>(определений) | $Mt = \sqrt{(m0^2 + m1^2)} = \sqrt{(0,10^2 + 0^2)} = 0,10$  |
| н4О   | -  | - | -             | 662824.48  | 2517930.12 | -             | Метод<br>спутниковых<br>геодезических<br>измерений<br>(определений) | $Mt = \sqrt{(m0^2 + m1^2)} = \sqrt{(0,10^2 + 0^2)} = 0,10$  |
| н5О   | -  | - | -             | 662790.55  | 2517934.62 | -             | Метод<br>спутниковых<br>геодезических<br>измерений<br>(определений) | $Mt = \sqrt{(m0^2 + m1^2)} = \sqrt{(0,10^2 + 0^2)} = 0,10$  |
| н6О   | -  | - | -             | 662789.22  | 2517924.64 | -             | Метод<br>спутниковых<br>геодезических<br>измерений<br>(определений) | $Mt = \sqrt{(m0^2 + m1^2)} = \sqrt{(0,10^2 + 0^2)} = 0,10$  |
| н7О   | -  | - | -             | 662790.57  | 2517924.46 | -             | Метод<br>спутниковых<br>геодезических<br>измерений<br>(определений) | $Mt = \sqrt{(m0^2 + m1^2)} = \sqrt{(0,10^2 + 0^2)} = 0,10$  |
| н8О   | -  | - | -             | 662790.27  | 2517922.23 | -             | Метод<br>спутниковых<br>геодезических<br>измерений<br>(определений) | $Mt = \sqrt{(m0^2 + m1^2)} = \sqrt{(0,10^2 + 0^2)} = 0,10$  |
| н9О   | -  | - | -             | 662793.73  | 2517921.77 | -             | Метод<br>спутниковых<br>геодезических<br>измерений<br>(определений) | $Mt = \sqrt{(m0^2 + m1^2)} = \sqrt{(0,10^2 + 0^2)} = 0,10$  |

**1. Сведения о характерных точках контура объекта недвижимости с кадастровым номером : 29:22:012306:11 :**

Система координат МСК-29, зона 2

Зона № 2

| Обозначение характерных точек контура | Содержатся в Едином государственном реестре недвижимости |   |           | Определены в ходе выполнения комплексных кадастровых работ |            |           | Метод определения координат                             | Формулы, примененные для расчета средней квадратической погрешности определения координат характерных точек (Mt), м, с подставленными в такие формулы значениями и итоговые (вычисленные) значения Mt, м |
|---------------------------------------|--|---|-----------|--|------------|-----------|---|--|
|                                       | Координаты, м  |   | Радиус, м | Координаты, м  |            | Радиус, м |   |  |
|                                       | X  | Y | R         | X  | Y          | R         |   |  |
| 1                                     | 2  | 3 | 4         | 5  | 6          | 7         | 8   | 9  |
| н100                                  | -  | - | -         | 662794.03  | 2517924.00 | -         | Метод спутниковых геодезических измерений (определений) | $Mt = \sqrt{(m0^2 + m1^2)} = \sqrt{(0,10^2 + 0^2)} = 0,10$   |
| н110                                  | -  | - | -         | 662795.31  | 2517923.82 | -         | Метод спутниковых геодезических измерений (определений) | $Mt = \sqrt{(m0^2 + m1^2)} = \sqrt{(0,10^2 + 0^2)} = 0,10$   |
| н120                                  | -  | - | -         | 662795.09  | 2517922.19 | -         | Метод спутниковых геодезических измерений (определений) | $Mt = \sqrt{(m0^2 + m1^2)} = \sqrt{(0,10^2 + 0^2)} = 0,10$   |
| н130                                  | -  | - | -         | 662797.58  | 2517921.85 | -         | Метод спутниковых геодезических измерений (определений) | $Mt = \sqrt{(m0^2 + m1^2)} = \sqrt{(0,10^2 + 0^2)} = 0,10$   |
| н140                                  | -  | - | -         | 662797.80  | 2517923.49 | -         | Метод спутниковых геодезических измерений (определений) | $Mt = \sqrt{(m0^2 + m1^2)} = \sqrt{(0,10^2 + 0^2)} = 0,10$   |
| н150                                  | -  | - | -         | 662799.20  | 2517923.30 | -         | Метод спутниковых геодезических измерений (определений) | $Mt = \sqrt{(m0^2 + m1^2)} = \sqrt{(0,10^2 + 0^2)} = 0,10$   |
| н160                                  | -  | - | -         | 662798.93  | 2517921.32 | -         | Метод спутниковых геодезических измерений (определений) | $Mt = \sqrt{(m0^2 + m1^2)} = \sqrt{(0,10^2 + 0^2)} = 0,10$   |
| н170                                  | -  | - | -         | 662803.87  | 2517920.66 | -         | Метод спутниковых геодезических измерений (определений) | $Mt = \sqrt{(m0^2 + m1^2)} = \sqrt{(0,10^2 + 0^2)} = 0,10$   |
| н180                                  | -  | - | -         | 662804.13  | 2517922.64 | -         | Метод спутниковых геодезических измерений (определений) | $Mt = \sqrt{(m0^2 + m1^2)} = \sqrt{(0,10^2 + 0^2)} = 0,10$   |
| н190                                  | -  | - | -         | 662805.18  | 2517922.50 | -         | Метод спутниковых геодезических измерений (определений) | $Mt = \sqrt{(m0^2 + m1^2)} = \sqrt{(0,10^2 + 0^2)} = 0,10$   |

**1. Сведения о характерных точках контура объекта недвижимости с кадастровым номером : 29:22:012306:11 :**

Система координат МСК-29, зона 2

Зона № 2

| Обозначение характерных точек контура | Содержатся в Едином государственном реестре недвижимости |   |           | Определены в ходе выполнения комплексных кадастровых работ |            |           | Метод определения координат                             | Формулы, примененные для расчета средней квадратической погрешности определения координат характерных точек (Mt), м, с подставленными в такие формулы значениями и итоговые (вычисленные) значения Mt, м |
|---------------------------------------|--|---|-----------|--|------------|-----------|---|--|
|                                       | Координаты, м  |   | Радиус, м | Координаты, м  |            | Радиус, м |   |  |
|                                       | X  | Y | R         | X  | Y          | R         |   |  |
| 1                                     | 2  | 3 | 4         | 5  | 6          | 7         | 8   | 9  |
| н200                                  | -  | - | -         | 662804.96  | 2517920.87 | -         | Метод спутниковых геодезических измерений (определений) | $Mt = \sqrt{(m0^2 + m1^2)} = \sqrt{(0,10^2 + 0^2)} = 0,10$   |
| н210                                  | -  | - | -         | 662807.16  | 2517920.58 | -         | Метод спутниковых геодезических измерений (определений) | $Mt = \sqrt{(m0^2 + m1^2)} = \sqrt{(0,10^2 + 0^2)} = 0,10$   |
| н220                                  | -  | - | -         | 662807.37  | 2517922.21 | -         | Метод спутниковых геодезических измерений (определений) | $Mt = \sqrt{(m0^2 + m1^2)} = \sqrt{(0,10^2 + 0^2)} = 0,10$   |
| н230                                  | -  | - | -         | 662808.87  | 2517922.00 | -         | Метод спутниковых геодезических измерений (определений) | $Mt = \sqrt{(m0^2 + m1^2)} = \sqrt{(0,10^2 + 0^2)} = 0,10$   |
| н240                                  | -  | - | -         | 662808.58  | 2517919.86 | -         | Метод спутниковых геодезических измерений (определений) | $Mt = \sqrt{(m0^2 + m1^2)} = \sqrt{(0,10^2 + 0^2)} = 0,10$   |
| н250                                  | -  | - | -         | 662812.12  | 2517919.32 | -         | Метод спутниковых геодезических измерений (определений) | $Mt = \sqrt{(m0^2 + m1^2)} = \sqrt{(0,10^2 + 0^2)} = 0,10$   |
| н260                                  | -  | - | -         | 662812.42  | 2517921.53 | -         | Метод спутниковых геодезических измерений (определений) | $Mt = \sqrt{(m0^2 + m1^2)} = \sqrt{(0,10^2 + 0^2)} = 0,10$   |
| н270                                  | -  | - | -         | 662814.42  | 2517921.26 | -         | Метод спутниковых геодезических измерений (определений) | $Mt = \sqrt{(m0^2 + m1^2)} = \sqrt{(0,10^2 + 0^2)} = 0,10$   |
| н280                                  | -  | - | -         | 662814.21  | 2517919.69 | -         | Метод спутниковых геодезических измерений (определений) | $Mt = \sqrt{(m0^2 + m1^2)} = \sqrt{(0,10^2 + 0^2)} = 0,10$   |
| н290                                  | -  | - | -         | 662816.84  | 2517919.29 | -         | Метод спутниковых геодезических измерений (определений) | $Mt = \sqrt{(m0^2 + m1^2)} = \sqrt{(0,10^2 + 0^2)} = 0,10$   |

**1. Сведения о характерных точках контура объекта недвижимости с кадастровым номером : 29:22:012306:11 :**

Система координат МСК-29, зона 2

Зона № 2

| Обозначение характерных точек контура | Содержатся в Едином государственном реестре недвижимости |   |           | Определены в ходе выполнения комплексных кадастровых работ |            |           | Метод определения координат                             | Формулы, примененные для расчета средней квадратической погрешности определения координат характерных точек (Mt), м, с подставленными в такие формулы значениями и итоговые (вычисленные) значения Mt, м |
|---------------------------------------|--|---|-----------|--|------------|-----------|---|--|
|                                       | Координаты, м  |   | Радиус, м | Координаты, м  |            | Радиус, м |   |  |
|                                       | X  | Y | R         | X  | Y          | R         |   |  |
| 1                                     | 2  | 3 | 4         | 5  | 6          | 7         | 8   | 9  |
| н300                                  | -  | - | -         | 662817.06  | 2517920.91 | -         | Метод спутниковых геодезических измерений (определений) | $Mt = \sqrt{(m0^2 + m1^2)} = \sqrt{(0,10^2 + 0^2)} = 0,10$   |
| н310                                  | -  | - | -         | 662818.12  | 2517920.76 | -         | Метод спутниковых геодезических измерений (определений) | $Mt = \sqrt{(m0^2 + m1^2)} = \sqrt{(0,10^2 + 0^2)} = 0,10$   |
| н320                                  | -  | - | -         | 662817.83  | 2517918.61 | -         | Метод спутниковых геодезических измерений (определений) | $Mt = \sqrt{(m0^2 + m1^2)} = \sqrt{(0,10^2 + 0^2)} = 0,10$   |
| н10                                   | -  | - | -         | 662821.73  | 2517918.01 | -         | Метод спутниковых геодезических измерений (определений) | $Mt = \sqrt{(m0^2 + m1^2)} = \sqrt{(0,10^2 + 0^2)} = 0,10$   |

**2. Сведения о характеристиках объекта недвижимости с кадастровым номером : 29:22:012306:11 :**

| № п/п | Наименование характеристики   | Значение характеристики  |
|-------|---|--|
| 1     | 2   | 3  |
| 1.    | Вид объекта недвижимости  | здание   |
| 2.    | Ранее присвоенный государственный учетный номер (инвентарный) здания, сооружения, объекта незавершенного строительства  | -  |
| 3.    | Кадастровый номер земельного участка (земельных участков), в границах которого (которых) расположены здание, сооружение, объект незавершенного строительства                                      | -  |
| 4.    | Уникальный учетный номер кадастрового квартала, в границах которого расположены здание, сооружение, объект незавершенного строительства   | 29:22:012306   |
| 5.    | Адрес здания, сооружения, объекта незавершенного строительства  | Российская Федерация, 163018, Архангельская область, г.о город Архангельск, город Архангельск, улица Колхозная, дом 27 |
| 5.1.  | Сведения о местоположении здания, сооружения, объекта незавершенного строительства (при отсутствии адреса) в структурированном в соответствии с федеральной информационной адресной системой виде | -  |
| 5.2.  | Дополнительные сведения о местоположении  | -  |

**2. Сведения о характеристиках объекта недвижимости с кадастровым номером : 29:22:012306:11 :**

| № п/п | Наименование характеристики | Значение характеристики |
|-------|-----------------------------|-------------------------|
| 1     | 2                           | 3                       |
| 6.    | Иные сведения               | -                       |

**3. Пояснения к сведениям об объекте недвижимости с кадастровым номером 29:22:012306:11 :**

|    |   |
|----|---|
| 1. | - |
|----|---|

**Описание местоположения зданий, сооружений,  
объектов незавершенного строительства на земельном участке**

**1. Сведения о характерных точках контура объекта недвижимости с кадастровым номером : 29:22:012306:12 :**

Система координат МСК-29, зона 2

Зона № 2

| Обозначение характерных точек контура | Содержатся в Едином государственном реестре недвижимости |   |           | Определены в ходе выполнения комплексных кадастровых работ |            |           | Метод определения координат                             | Формулы, примененные для расчета средней квадратической погрешности определения координат характерных точек (Mt), м, с подставленными в такие формулы значениями и итоговые (вычисленные) значения Mt, м |
|---------------------------------------|--|---|-----------|--|------------|-----------|---|--|
|                                       | Координаты, м  |   | Радиус, м | Координаты, м  |            | Радиус, м |   |  |
|                                       | X  | Y | R         | X  | Y          | R         |   |  |
| 1                                     | 2  | 3 | 4         | 5  | 6          | 7         | 8   | 9  |
|                                       |  |   |           |  |            |           |   | -  |
| n1O                                   | -  | - | -         | 662845.30  | 2517920.64 | -         | Метод спутниковых геодезических измерений (определений) | $Mt = \sqrt{(m0^2 + m1^2)} = \sqrt{(0,10^2 + 0^2)} = 0,10$   |
| n2O                                   | -  | - | -         | 662848.57  | 2517921.09 | -         | Метод спутниковых геодезических измерений (определений) | $Mt = \sqrt{(m0^2 + m1^2)} = \sqrt{(0,10^2 + 0^2)} = 0,10$   |
| n3O                                   | -  | - | -         | 662848.35  | 2517922.69 | -         | Метод спутниковых геодезических измерений (определений) | $Mt = \sqrt{(m0^2 + m1^2)} = \sqrt{(0,10^2 + 0^2)} = 0,10$   |
| n4O                                   | -  | - | -         | 662845.08  | 2517922.24 | -         | Метод спутниковых геодезических измерений (определений) | $Mt = \sqrt{(m0^2 + m1^2)} = \sqrt{(0,10^2 + 0^2)} = 0,10$   |
| n1O                                   | -  | - | -         | 662845.30  | 2517920.64 | -         | Метод спутниковых геодезических измерений (определений) | $Mt = \sqrt{(m0^2 + m1^2)} = \sqrt{(0,10^2 + 0^2)} = 0,10$   |

**2. Сведения о характеристиках объекта недвижимости с кадастровым номером : 29:22:012306:12 :**

| № п/п | Наименование характеристики  | Значение характеристики |
|-------|--|-------------------------|
| 1     | 2  | 3                       |
| 1.    | Вид объекта недвижимости   | здание                  |
| 2.    | Ранее присвоенный государственный учетный номер (инвентарный) здания, сооружения, объекта незавершенного строительства                                       | -                       |
| 3.    | Кадастровый номер земельного участка (земельных участков), в границах которого (которых) расположены здание, сооружение, объект незавершенного строительства | 29:22:012306:8          |
| 4.    | Уникальный учетный номер кадастрового квартала, в границах которого расположены здание, сооружение, объект незавершенного строительства                      | 29:22:012306            |

**2. Сведения о характеристиках объекта недвижимости с кадастровым номером : 29:22:012306:12 :**

| № п/п | Наименование характеристики   | Значение характеристики  |
|-------|---|--|
| 1     | 2   | 3  |
| 5.    | Адрес здания, сооружения, объекта незавершенного строительства  | Российская Федерация, 163023, Архангельская область, г.о город Архангельск, город Архангельск, улица Колхозная, дом 27, строение 1 |
| 5.1.  | Сведения о местоположении здания, сооружения, объекта незавершенного строительства (при отсутствии адреса) в структурированном в соответствии с федеральной информационной адресной системой виде | -  |
| 5.2.  | Дополнительные сведения о местоположении  | -  |
| 6.    | Иные сведения   | Аренда Публичное акционерное общество "Межрегиональная распределительная сетевая компания Северо-Запада".                          |

**3. Пояснения к сведениям об объекте недвижимости с кадастровым номером 29:22:012306:12 :**

|    |   |
|----|---|
| 1. | - |
|    |   |

**Описание местоположения зданий, сооружений,  
объектов незавершенного строительства на земельном участке**

**1. Сведения о характерных точках контура объекта недвижимости с кадастровым номером : 29:22:012306:13 :**

Система координат МСК-29, зона 2

Зона № 2

| Обозначение<br>характерных точек<br>контура | Содержатся в Едином<br>государственном реестре<br>недвижимости |   |               | Определены в ходе<br>выполнения комплексных<br>кадастровых работ |            |               | Метод опреде<br>ления коор<br>динат                                 | Формулы, примененные<br>для расчета средней<br>квадратической<br>погрешности определения<br>координат характерных<br>точек (Mt), м, с<br>подставленными в такие<br>формулы значениями и<br>итоговые (вычисленные)<br>значения Mt, м |
|---|--|---|---------------|--|------------|---------------|---|---|
|   | Координаты, м  |   | Ради<br>ус, м | Координаты, м  |            | Ради<br>ус, м |   |   |
|   | X  | Y | R             | X  | Y          | R             |   |   |
| 1   | 2  | 3 | 4             | 5  | 6          | 7             | 8   | 9   |
|   |  |   |               |  |            |               |   | -   |
| н1О   | -  | - | -             | 662986.65  | 2517940.17 | -             | Метод<br>спутниковых<br>геодезических<br>измерений<br>(определений) | $Mt = \sqrt{(m_0^2 + m_1^2)} = \sqrt{(0,10^2 + 0^2)} = 0,10$  |
| н2О   | -  | - | -             | 663006.25  | 2517948.29 | -             | Метод<br>спутниковых<br>геодезических<br>измерений<br>(определений) | $Mt = \sqrt{(m_0^2 + m_1^2)} = \sqrt{(0,10^2 + 0^2)} = 0,10$  |
| н3О   | -  | - | -             | 663004.90  | 2517951.56 | -             | Метод<br>спутниковых<br>геодезических<br>измерений<br>(определений) | $Mt = \sqrt{(m_0^2 + m_1^2)} = \sqrt{(0,10^2 + 0^2)} = 0,10$  |
| н4О   | -  | - | -             | 663007.71  | 2517952.73 | -             | Метод<br>спутниковых<br>геодезических<br>измерений<br>(определений) | $Mt = \sqrt{(m_0^2 + m_1^2)} = \sqrt{(0,10^2 + 0^2)} = 0,10$  |
| н5О   | -  | - | -             | 663006.27  | 2517956.12 | -             | Метод<br>спутниковых<br>геодезических<br>измерений<br>(определений) | $Mt = \sqrt{(m_0^2 + m_1^2)} = \sqrt{(0,10^2 + 0^2)} = 0,10$  |
| н6О   | -  | - | -             | 663005.02  | 2517955.60 | -             | Метод<br>спутниковых<br>геодезических<br>измерений<br>(определений) | $Mt = \sqrt{(m_0^2 + m_1^2)} = \sqrt{(0,10^2 + 0^2)} = 0,10$  |
| н7О   | -  | - | -             | 663003.65  | 2517958.90 | -             | Метод<br>спутниковых<br>геодезических<br>измерений<br>(определений) | $Mt = \sqrt{(m_0^2 + m_1^2)} = \sqrt{(0,10^2 + 0^2)} = 0,10$  |
| н8О   | -  | - | -             | 663002.12  | 2517958.27 | -             | Метод<br>спутниковых<br>геодезических<br>измерений<br>(определений) | $Mt = \sqrt{(m_0^2 + m_1^2)} = \sqrt{(0,10^2 + 0^2)} = 0,10$  |
| н9О   | -  | - | -             | 662998.73  | 2517956.87 | -             | Метод<br>спутниковых<br>геодезических<br>измерений<br>(определений) | $Mt = \sqrt{(m_0^2 + m_1^2)} = \sqrt{(0,10^2 + 0^2)} = 0,10$  |



**1. Сведения о характерных точках контура объекта недвижимости с кадастровым номером : 29:22:012306:13 :**

Система координат МСК-29, зона 2

Зона № 2

| Обозначение характерных точек контура | Содержатся в Едином государственном реестре недвижимости |   |           | Определены в ходе выполнения комплексных кадастровых работ |            |           | Метод определения координат                             | Формулы, примененные для расчета средней квадратической погрешности определения координат характерных точек (Mt), м, с подставленными в такие формулы значениями и итоговые (вычисленные) значения Mt, м |
|---------------------------------------|--|---|-----------|--|------------|-----------|---|--|
|                                       | Координаты, м  |   | Радиус, м | Координаты, м  |            | Радиус, м |   |  |
|                                       | X  | Y | R         | X  | Y          | R         |   |  |
| 1                                     | 2  | 3 | 4         | 5  | 6          | 7         | 8   | 9  |
| н100                                  | -  | - | -         | 662998.26  | 2517958.01 | -         | Метод спутниковых геодезических измерений (определений) | $Mt = \sqrt{(m0^2 + m1^2)} = \sqrt{(0,10^2 + 0^2)} = 0,10$   |
| н110                                  | -  | - | -         | 662995.04  | 2517956.67 | -         | Метод спутниковых геодезических измерений (определений) | $Mt = \sqrt{(m0^2 + m1^2)} = \sqrt{(0,10^2 + 0^2)} = 0,10$   |
| н120                                  | -  | - | -         | 662995.51  | 2517955.53 | -         | Метод спутниковых геодезических измерений (определений) | $Mt = \sqrt{(m0^2 + m1^2)} = \sqrt{(0,10^2 + 0^2)} = 0,10$   |
| н130                                  | -  | - | -         | 662982.52  | 2517950.15 | -         | Метод спутниковых геодезических измерений (определений) | $Mt = \sqrt{(m0^2 + m1^2)} = \sqrt{(0,10^2 + 0^2)} = 0,10$   |
| н140                                  | -  | - | -         | 662982.58  | 2517950.00 | -         | Метод спутниковых геодезических измерений (определений) | $Mt = \sqrt{(m0^2 + m1^2)} = \sqrt{(0,10^2 + 0^2)} = 0,10$   |
| н150                                  | -  | - | -         | 662979.60  | 2517948.77 | -         | Метод спутниковых геодезических измерений (определений) | $Mt = \sqrt{(m0^2 + m1^2)} = \sqrt{(0,10^2 + 0^2)} = 0,10$   |
| н160                                  | -  | - | -         | 662980.86  | 2517945.82 | -         | Метод спутниковых геодезических измерений (определений) | $Mt = \sqrt{(m0^2 + m1^2)} = \sqrt{(0,10^2 + 0^2)} = 0,10$   |
| н170                                  | -  | - | -         | 662982.25  | 2517942.32 | -         | Метод спутниковых геодезических измерений (определений) | $Mt = \sqrt{(m0^2 + m1^2)} = \sqrt{(0,10^2 + 0^2)} = 0,10$   |
| н180                                  | -  | - | -         | 662985.24  | 2517943.56 | -         | Метод спутниковых геодезических измерений (определений) | $Mt = \sqrt{(m0^2 + m1^2)} = \sqrt{(0,10^2 + 0^2)} = 0,10$   |
| н10                                   | -  | - | -         | 662986.65  | 2517940.17 | -         | Метод спутниковых геодезических измерений (определений) | $Mt = \sqrt{(m0^2 + m1^2)} = \sqrt{(0,10^2 + 0^2)} = 0,10$   |

**2. Сведения о характеристиках объекта недвижимости с кадастровым номером : 29:22:012306:13 :**

| <b>№ п/п</b> | <b>Наименование характеристики</b>  | <b>Значение характеристики</b>  |
|--------------|---|---|
| <b>1</b>     | <b>2</b>  | <b>3</b>  |
| 1.           | Вид объекта недвижимости  | здание  |
| 2.           | Ранее присвоенный государственный учетный номер (инвентарный) здания, сооружения, объекта незавершенного строительства  | -   |
| 3.           | Кадастровый номер земельного участка (земельных участков), в границах которого (которых) расположены здание, сооружение, объект незавершенного строительства                                      | -   |
| 4.           | Уникальный учетный номер кадастрового квартала, в границах которого расположены здание, сооружение, объект незавершенного строительства   | 29:22:012306  |
| 5.           | Адрес здания, сооружения, объекта незавершенного строительства  | Российская Федерация, 163018, Архангельская область, г.о город Архангельск, город Архангельск, улица Колхозная, дом 8 |
| 5.1.         | Сведения о местоположении здания, сооружения, объекта незавершенного строительства (при отсутствии адреса) в структурированном в соответствии с федеральной информационной адресной системой виде | -   |
| 5.2.         | Дополнительные сведения о местоположении  | -   |
| 6.           | Иные сведения   | -   |

**3. Пояснения к сведениям об объекте недвижимости с кадастровым номером 29:22:012306:13 :**

|    |   |
|----|---|
| 1. | - |
|----|---|

## Описание местоположения зданий, сооружений, объектов незавершенного строительства на земельном участке

**1. Сведения о характерных точках контура объекта недвижимости с кадастровым номером : 29:22:012306:14 :**

Система координат МСК-29, зона 2

Зона № 2

| Обозначение<br>характерных точек<br>контура | Содержатся в Едином<br>государственном реестре<br>недвижимости |   |               | Определены в ходе<br>выполнения комплексных<br>кадастровых работ |            |               | Метод опреде<br>ления коор<br>динат                                 | Формулы, примененные<br>для расчета средней<br>квадратической<br>погрешности определения<br>координат характерных<br>точек (Mt), м, с<br>подставленными в такие<br>формулы значениями и<br>итоговые (вычисленные)<br>значения Mt, м |
|---|--|---|---------------|--|------------|---------------|---|---|
|   | Координаты, м  |   | Ради<br>ус, м | Координаты, м  |            | Ради<br>ус, м |   |   |
|   | X  | Y | R             | X  | Y          | R             |   |   |
| 1   | 2  | 3 | 4             | 5  | 6          | 7             | 8   | 9   |
|   |  |   |               |  |            |               |   | -   |
| н1О   | -  | - | -             | 662912.64  | 2517909.75 | -             | Метод<br>спутниковых<br>геодезических<br>измерений<br>(определений) | $Mt = \sqrt{(m_0^2 + m_1^2)} = \sqrt{(0,10^2 + 0^2)} = 0,10$  |
| н2О   | -  | - | -             | 662932.15  | 2517917.86 | -             | Метод<br>спутниковых<br>геодезических<br>измерений<br>(определений) | $Mt = \sqrt{(m_0^2 + m_1^2)} = \sqrt{(0,10^2 + 0^2)} = 0,10$  |
| н3О   | -  | - | -             | 662930.86  | 2517921.11 | -             | Метод<br>спутниковых<br>геодезических<br>измерений<br>(определений) | $Mt = \sqrt{(m_0^2 + m_1^2)} = \sqrt{(0,10^2 + 0^2)} = 0,10$  |
| н4О   | -  | - | -             | 662934.34  | 2517922.50 | -             | Метод<br>спутниковых<br>геодезических<br>измерений<br>(определений) | $Mt = \sqrt{(m_0^2 + m_1^2)} = \sqrt{(0,10^2 + 0^2)} = 0,10$  |
| н5О   | -  | - | -             | 662932.86  | 2517926.06 | -             | Метод<br>спутниковых<br>геодезических<br>измерений<br>(определений) | $Mt = \sqrt{(m_0^2 + m_1^2)} = \sqrt{(0,10^2 + 0^2)} = 0,10$  |
| н6О   | -  | - | -             | 662932.11  | 2517927.85 | -             | Метод<br>спутниковых<br>геодезических<br>измерений<br>(определений) | $Mt = \sqrt{(m_0^2 + m_1^2)} = \sqrt{(0,10^2 + 0^2)} = 0,10$  |
| н7О   | -  | - | -             | 662928.71  | 2517926.50 | -             | Метод<br>спутниковых<br>геодезических<br>измерений<br>(определений) | $Mt = \sqrt{(m_0^2 + m_1^2)} = \sqrt{(0,10^2 + 0^2)} = 0,10$  |
| н8О   | -  | - | -             | 662928.11  | 2517928.00 | -             | Метод<br>спутниковых<br>геодезических<br>измерений<br>(определений) | $Mt = \sqrt{(m_0^2 + m_1^2)} = \sqrt{(0,10^2 + 0^2)} = 0,10$  |
| н9О   | -  | - | -             | 662908.33  | 2517919.85 | -             | Метод<br>спутниковых<br>геодезических<br>измерений<br>(определений) | $Mt = \sqrt{(m_0^2 + m_1^2)} = \sqrt{(0,10^2 + 0^2)} = 0,10$  |

| 1. Сведения о характерных точках контура объекта недвижимости с кадастровым номером : 29:22:012306:14 : |  |   |           |  |            |           |  |  |
|---|--|---|-----------|--|------------|-----------|--|--|
| Система координат МСК-29, зона 2  |  |   |           |  |            |           | Зона № 2   |  |
| Обозначение характерных точек контура   | Содержатся в Едином государственном реестре недвижимости   |   |           | Определены в ходе выполнения комплексных кадастровых работ |            |           | Метод определения координат  | Формулы, примененные для расчета средней квадратической погрешности определения координат характерных точек (Mt), м, с подставленными в такие формулы значениями и итоговые (вычисленные) значения Mt, м |
|   | Координаты, м  |   | Радиус, м | Координаты, м  |            | Радиус, м |  |  |
|   | X  | Y | R         | X  | Y          | R         |  |  |
| 1   | 2  | 3 | 4         | 5  | 6          | 7         | 8  | 9  |
| н100  | -  | - | -         | 662909.65  | 2517916.75 | -         | Метод спутниковых геодезических измерений (определений)  | $Mt = \sqrt{(m0^2 + m1^2)} = \sqrt{(0,10^2 + 0^2)} = 0,10$   |
| н110  | -  | - | -         | 662906.07  | 2517915.23 | -         | Метод спутниковых геодезических измерений (определений)  | $Mt = \sqrt{(m0^2 + m1^2)} = \sqrt{(0,10^2 + 0^2)} = 0,10$   |
| н120  | -  | - | -         | 662907.48  | 2517911.50 | -         | Метод спутниковых геодезических измерений (определений)  | $Mt = \sqrt{(m0^2 + m1^2)} = \sqrt{(0,10^2 + 0^2)} = 0,10$   |
| н130  | -  | - | -         | 662911.26  | 2517912.99 | -         | Метод спутниковых геодезических измерений (определений)  | $Mt = \sqrt{(m0^2 + m1^2)} = \sqrt{(0,10^2 + 0^2)} = 0,10$   |
| н10   | -  | - | -         | 662912.64  | 2517909.75 | -         | Метод спутниковых геодезических измерений (определений)  | $Mt = \sqrt{(m0^2 + m1^2)} = \sqrt{(0,10^2 + 0^2)} = 0,10$   |
| 2. Сведения о характеристиках объекта недвижимости с кадастровым номером : 29:22:012306:14 :            |  |   |           |  |            |           |  |  |
| № п/п   | Наименование характеристики  |   |           |  |            |           | Значение характеристики  |  |
| 1   | 2  |   |           |  |            |           | 3  |  |
| 1.  | Вид объекта недвижимости   |   |           |  |            |           | здание   |  |
| 2.  | Ранее присвоенный государственный учетный номер (инвентарный) здания, сооружения, объекта незавершенного строительства                                       |   |           |  |            |           | -  |  |
| 3.  | Кадастровый номер земельного участка (земельных участков), в границах которого (которых) расположены здание, сооружение, объект незавершенного строительства |   |           |  |            |           | -  |  |
| 4.  | Уникальный учетный номер кадастрового квартала, в границах которого расположены здание, сооружение, объект незавершенного строительства                      |   |           |  |            |           | 29:22:012306   |  |
| 5.  | Адрес здания, сооружения, объекта незавершенного строительства   |   |           |  |            |           | Российская Федерация, 163018, Архангельская область, г.о город Архангельск, город Архангельск, улица Колхозная, дом 12 |  |

**2. Сведения о характеристиках объекта недвижимости с кадастровым номером : 29:22:012306:14 :**

| № п/п | Наименование характеристики   | Значение характеристики |
|-------|---|-------------------------|
| 1     | 2   | 3                       |
| 5.1.  | Сведения о местоположении здания, сооружения, объекта незавершенного строительства (при отсутствии адреса) в структурированном в соответствии с федеральной информационной адресной системой виде | -                       |
| 5.2.  | Дополнительные сведения о местоположении  | -                       |
| 6.    | Иные сведения   | -                       |

**3. Пояснения к сведениям об объекте недвижимости с кадастровым номером 29:22:012306:14 :**

|    |   |
|----|---|
| 1. | - |
|----|---|

## Описание местоположения зданий, сооружений, объектов незавершенного строительства на земельном участке

**1. Сведения о характерных точках контура объекта недвижимости с кадастровым номером : 29:22:012306:15 :**

Система координат МСК-29, зона 2

Зона № 2

| Обозначение<br>характерных точек<br>контура | Содержатся в Едином<br>государственном реестре<br>недвижимости |   |               | Определены в ходе<br>выполнения комплексных<br>кадастровых работ |            |               | Метод опреде<br>ления коор<br>динат                                 | Формулы, примененные<br>для расчета средней<br>квадратической<br>погрешности определения<br>координат характерных<br>точек (Mt), м, с<br>подставленными в такие<br>формулы значениями и<br>итоговые (вычисленные)<br>значения Mt, м |
|---|--|---|---------------|--|------------|---------------|---|---|
|   | Координаты, м  |   | Ради<br>ус, м | Координаты, м  |            | Ради<br>ус, м |   |   |
|   | X  | Y | R             | X  | Y          | R             |   |   |
| 1   | 2  | 3 | 4             | 5  | 6          | 7             | 8   | 9   |
|   |  |   |               |  |            |               |   | -   |
| н1О   | -  | - | -             | 662930.66  | 2517865.93 | -             | Метод<br>спутниковых<br>геодезических<br>измерений<br>(определений) | $Mt = \sqrt{(m_0^2 + m_1^2)} = \sqrt{(0,10^2 + 0^2)} = 0,10$  |
| н2О   | -  | - | -             | 662950.10  | 2517873.88 | -             | Метод<br>спутниковых<br>геодезических<br>измерений<br>(определений) | $Mt = \sqrt{(m_0^2 + m_1^2)} = \sqrt{(0,10^2 + 0^2)} = 0,10$  |
| н3О   | -  | - | -             | 662948.76  | 2517877.16 | -             | Метод<br>спутниковых<br>геодезических<br>измерений<br>(определений) | $Mt = \sqrt{(m_0^2 + m_1^2)} = \sqrt{(0,10^2 + 0^2)} = 0,10$  |
| н4О   | -  | - | -             | 662952.45  | 2517878.67 | -             | Метод<br>спутниковых<br>геодезических<br>измерений<br>(определений) | $Mt = \sqrt{(m_0^2 + m_1^2)} = \sqrt{(0,10^2 + 0^2)} = 0,10$  |
| н5О   | -  | - | -             | 662950.98  | 2517882.28 | -             | Метод<br>спутниковых<br>геодезических<br>измерений<br>(определений) | $Mt = \sqrt{(m_0^2 + m_1^2)} = \sqrt{(0,10^2 + 0^2)} = 0,10$  |
| н6О   | -  | - | -             | 662947.29  | 2517880.77 | -             | Метод<br>спутниковых<br>геодезических<br>измерений<br>(определений) | $Mt = \sqrt{(m_0^2 + m_1^2)} = \sqrt{(0,10^2 + 0^2)} = 0,10$  |
| н7О   | -  | - | -             | 662945.96  | 2517884.01 | -             | Метод<br>спутниковых<br>геодезических<br>измерений<br>(определений) | $Mt = \sqrt{(m_0^2 + m_1^2)} = \sqrt{(0,10^2 + 0^2)} = 0,10$  |
| н8О   | -  | - | -             | 662926.52  | 2517876.07 | -             | Метод<br>спутниковых<br>геодезических<br>измерений<br>(определений) | $Mt = \sqrt{(m_0^2 + m_1^2)} = \sqrt{(0,10^2 + 0^2)} = 0,10$  |
| н9О   | -  | - | -             | 662927.85  | 2517872.81 | -             | Метод<br>спутниковых<br>геодезических<br>измерений<br>(определений) | $Mt = \sqrt{(m_0^2 + m_1^2)} = \sqrt{(0,10^2 + 0^2)} = 0,10$  |

**1. Сведения о характерных точках контура объекта недвижимости с кадастровым номером : 29:22:012306:15 :**

Система координат МСК-29, зона 2

Зона № 2

| Обозначение характерных точек контура | Содержатся в Едином государственном реестре недвижимости |   |           | Определены в ходе выполнения комплексных кадастровых работ |            |           | Метод определения координат                             | Формулы, примененные для расчета средней квадратической погрешности определения координат характерных точек (Mt), м, с подставленными в такие формулы значениями и итоговые (вычисленные) значения Mt, м |
|---------------------------------------|--|---|-----------|--|------------|-----------|---|--|
|                                       | Координаты, м  |   | Радиус, м | Координаты, м  |            | Радиус, м |   |  |
|                                       | X  | Y | R         | X  | Y          | R         |   |  |
| 1                                     | 2  | 3 | 4         | 5  | 6          | 7         | 8   | 9  |
| н100                                  | -  | - | -         | 662924.39  | 2517871.40 | -         | Метод спутниковых геодезических измерений (определений) | $Mt = \sqrt{(m0^2 + m1^2)} = \sqrt{(0,10^2 + 0^2)} = 0,10$   |
| н110                                  | -  | - | -         | 662925.87  | 2517867.79 | -         | Метод спутниковых геодезических измерений (определений) | $Mt = \sqrt{(m0^2 + m1^2)} = \sqrt{(0,10^2 + 0^2)} = 0,10$   |
| н120                                  | -  | - | -         | 662929.33  | 2517869.20 | -         | Метод спутниковых геодезических измерений (определений) | $Mt = \sqrt{(m0^2 + m1^2)} = \sqrt{(0,10^2 + 0^2)} = 0,10$   |
| н10                                   | -  | - | -         | 662930.66  | 2517865.93 | -         | Метод спутниковых геодезических измерений (определений) | $Mt = \sqrt{(m0^2 + m1^2)} = \sqrt{(0,10^2 + 0^2)} = 0,10$   |

**2. Сведения о характеристиках объекта недвижимости с кадастровым номером : 29:22:012306:15 :**

| № п/п | Наименование характеристики   | Значение характеристики  |
|-------|---|--|
| 1     | 2   | 3  |
| 1.    | Вид объекта недвижимости  | здание   |
| 2.    | Ранее присвоенный государственный учетный номер (инвентарный) здания, сооружения, объекта незавершенного строительства  | -  |
| 3.    | Кадастровый номер земельного участка (земельных участков), в границах которого (которых) расположены здание, сооружение, объект незавершенного строительства                                      | -  |
| 4.    | Уникальный учетный номер кадастрового квартала, в границах которого расположены здание, сооружение, объект незавершенного строительства   | 29:22:012306   |
| 5.    | Адрес здания, сооружения, объекта незавершенного строительства  | Российская Федерация, 163018, Архангельская область, г.о город Архангельск, город Архангельск, улица Колхозная, дом 12, корпус 1 |
| 5.1.  | Сведения о местоположении здания, сооружения, объекта незавершенного строительства (при отсутствии адреса) в структурированном в соответствии с федеральной информационной адресной системой виде | -  |
| 5.2.  | Дополнительные сведения о местоположении  | -  |

**2. Сведения о характеристиках объекта недвижимости с кадастровым номером : 29:22:012306:15 :**

| № п/п | Наименование характеристики | Значение характеристики |
|-------|-----------------------------|-------------------------|
| 1     | 2                           | 3                       |
| 6.    | Иные сведения               | -                       |

**3. Пояснения к сведениям об объекте недвижимости с кадастровым номером 29:22:012306:15 :**

|    |   |
|----|---|
| 1. | - |
|----|---|



**Описание местоположения зданий, сооружений,  
объектов незавершенного строительства на земельном участке**

**1. Сведения о характерных точках контура объекта недвижимости с кадастровым номером : 29:22:012306:16 :**

Система координат МСК-29, зона 2

Зона № 2

| Обозначение<br>характерных точек<br>контура | Содержатся в Едином<br>государственном реестре<br>недвижимости |   |               | Определены в ходе<br>выполнения комплексных<br>кадастровых работ |            |               | Метод опреде<br>ления коор<br>динат                                 | Формулы, примененные<br>для расчета средней<br>квадратической<br>погрешности определения<br>координат характерных<br>точек (Mt), м, с<br>подставленными в такие<br>формулы значениями и<br>итоговые (вычисленные)<br>значения Mt, м |
|---|--|---|---------------|--|------------|---------------|---|---|
|   | Координаты, м  |   | Ради<br>ус, м | Координаты, м  |            | Ради<br>ус, м |   |   |
|   | X  | Y | R             | X  | Y          | R             |   |   |
| 1   | 2  | 3 | 4             | 5  | 6          | 7             | 8   | 9   |
|   |  |   |               |  |            |               |   | -   |
| н1О   | -  | - | -             | 663036.44  | 2517860.19 | -             | Метод<br>спутниковых<br>геодезических<br>измерений<br>(определений) | $Mt = \sqrt{(m0^2 + m1^2)} = \sqrt{(0,10^2 + 0^2)} = 0,10$  |
| н2О   | -  | - | -             | 663038.69  | 2517861.07 | -             | Метод<br>спутниковых<br>геодезических<br>измерений<br>(определений) | $Mt = \sqrt{(m0^2 + m1^2)} = \sqrt{(0,10^2 + 0^2)} = 0,10$  |
| н3О   | -  | - | -             | 663038.07  | 2517862.65 | -             | Метод<br>спутниковых<br>геодезических<br>измерений<br>(определений) | $Mt = \sqrt{(m0^2 + m1^2)} = \sqrt{(0,10^2 + 0^2)} = 0,10$  |
| н4О   | -  | - | -             | 663039.94  | 2517863.38 | -             | Метод<br>спутниковых<br>геодезических<br>измерений<br>(определений) | $Mt = \sqrt{(m0^2 + m1^2)} = \sqrt{(0,10^2 + 0^2)} = 0,10$  |
| н5О   | -  | - | -             | 663040.32  | 2517862.40 | -             | Метод<br>спутниковых<br>геодезических<br>измерений<br>(определений) | $Mt = \sqrt{(m0^2 + m1^2)} = \sqrt{(0,10^2 + 0^2)} = 0,10$  |
| н6О   | -  | - | -             | 663041.84  | 2517862.99 | -             | Метод<br>спутниковых<br>геодезических<br>измерений<br>(определений) | $Mt = \sqrt{(m0^2 + m1^2)} = \sqrt{(0,10^2 + 0^2)} = 0,10$  |
| н7О   | -  | - | -             | 663041.46  | 2517863.98 | -             | Метод<br>спутниковых<br>геодезических<br>измерений<br>(определений) | $Mt = \sqrt{(m0^2 + m1^2)} = \sqrt{(0,10^2 + 0^2)} = 0,10$  |
| н8О   | -  | - | -             | 663043.11  | 2517864.62 | -             | Метод<br>спутниковых<br>геодезических<br>измерений<br>(определений) | $Mt = \sqrt{(m0^2 + m1^2)} = \sqrt{(0,10^2 + 0^2)} = 0,10$  |
| н9О   | -  | - | -             | 663043.89  | 2517862.64 | -             | Метод<br>спутниковых<br>геодезических<br>измерений<br>(определений) | $Mt = \sqrt{(m0^2 + m1^2)} = \sqrt{(0,10^2 + 0^2)} = 0,10$  |

**1. Сведения о характерных точках контура объекта недвижимости с кадастровым номером : 29:22:012306:16 :**

Система координат МСК-29, зона 2

Зона № 2

| Обозначение характерных точек контура | Содержатся в Едином государственном реестре недвижимости |   |           | Определены в ходе выполнения комплексных кадастровых работ |            |           | Метод определения координат                             | Формулы, примененные для расчета средней квадратической погрешности определения координат характерных точек (Mt), м, с подставленными в такие формулы значениями и итоговые (вычисленные) значения Mt, м |
|---------------------------------------|--|---|-----------|--|------------|-----------|---|--|
|                                       | Координаты, м  |   | Радиус, м | Координаты, м  |            | Радиус, м |   |  |
|                                       | X  | Y | R         | X  | Y          | R         |   |  |
| 1                                     | 2  | 3 | 4         | 5  | 6          | 7         | 8   | 9  |
| н100                                  | -  | - | -         | 663048.18  | 2517864.28 | -         | Метод спутниковых геодезических измерений (определений) | $Mt = \sqrt{(m0^2 + m1^2)} = \sqrt{(0,10^2 + 0^2)} = 0,10$   |
| н110                                  | -  | - | -         | 663047.39  | 2517866.29 | -         | Метод спутниковых геодезических измерений (определений) | $Mt = \sqrt{(m0^2 + m1^2)} = \sqrt{(0,10^2 + 0^2)} = 0,10$   |
| н120                                  | -  | - | -         | 663048.98  | 2517866.92 | -         | Метод спутниковых геодезических измерений (определений) | $Mt = \sqrt{(m0^2 + m1^2)} = \sqrt{(0,10^2 + 0^2)} = 0,10$   |
| н130                                  | -  | - | -         | 663049.52  | 2517865.54 | -         | Метод спутниковых геодезических измерений (определений) | $Mt = \sqrt{(m0^2 + m1^2)} = \sqrt{(0,10^2 + 0^2)} = 0,10$   |
| н140                                  | -  | - | -         | 663050.96  | 2517866.10 | -         | Метод спутниковых геодезических измерений (определений) | $Mt = \sqrt{(m0^2 + m1^2)} = \sqrt{(0,10^2 + 0^2)} = 0,10$   |
| н150                                  | -  | - | -         | 663050.42  | 2517867.48 | -         | Метод спутниковых геодезических измерений (определений) | $Mt = \sqrt{(m0^2 + m1^2)} = \sqrt{(0,10^2 + 0^2)} = 0,10$   |
| н160                                  | -  | - | -         | 663052.12  | 2517868.14 | -         | Метод спутниковых геодезических измерений (определений) | $Mt = \sqrt{(m0^2 + m1^2)} = \sqrt{(0,10^2 + 0^2)} = 0,10$   |
| н170                                  | -  | - | -         | 663052.87  | 2517866.22 | -         | Метод спутниковых геодезических измерений (определений) | $Mt = \sqrt{(m0^2 + m1^2)} = \sqrt{(0,10^2 + 0^2)} = 0,10$   |
| н180                                  | -  | - | -         | 663057.17  | 2517867.86 | -         | Метод спутниковых геодезических измерений (определений) | $Mt = \sqrt{(m0^2 + m1^2)} = \sqrt{(0,10^2 + 0^2)} = 0,10$   |
| н190                                  | -  | - | -         | 663056.40  | 2517869.82 | -         | Метод спутниковых геодезических измерений (определений) | $Mt = \sqrt{(m0^2 + m1^2)} = \sqrt{(0,10^2 + 0^2)} = 0,10$   |

**1. Сведения о характерных точках контура объекта недвижимости с кадастровым номером : 29:22:012306:16 :**

Система координат МСК-29, зона 2

Зона № 2

| Обозначение характерных точек контура | Содержатся в Едином государственном реестре недвижимости |   |           | Определены в ходе выполнения комплексных кадастровых работ |            |           | Метод определения координат                             | Формулы, примененные для расчета средней квадратической погрешности определения координат характерных точек (Mt), м, с подставленными в такие формулы значениями и итоговые (вычисленные) значения Mt, м |
|---------------------------------------|--|---|-----------|--|------------|-----------|---|--|
|                                       | Координаты, м  |   | Радиус, м | Координаты, м  |            | Радиус, м |   |  |
|                                       | X  | Y | R         | X  | Y          | R         |   |  |
| 1                                     | 2  | 3 | 4         | 5  | 6          | 7         | 8   | 9  |
| н200                                  | -  | - | -         | 663057.57  | 2517870.27 | -         | Метод спутниковых геодезических измерений (определений) | $Mt = \sqrt{(m0^2 + m1^2)} = \sqrt{(0,10^2 + 0^2)} = 0,10$   |
| н210                                  | -  | - | -         | 663058.10  | 2517868.91 | -         | Метод спутниковых геодезических измерений (определений) | $Mt = \sqrt{(m0^2 + m1^2)} = \sqrt{(0,10^2 + 0^2)} = 0,10$   |
| н220                                  | -  | - | -         | 663059.54  | 2517869.47 | -         | Метод спутниковых геодезических измерений (определений) | $Mt = \sqrt{(m0^2 + m1^2)} = \sqrt{(0,10^2 + 0^2)} = 0,10$   |
| н230                                  | -  | - | -         | 663059.01  | 2517870.83 | -         | Метод спутниковых геодезических измерений (определений) | $Mt = \sqrt{(m0^2 + m1^2)} = \sqrt{(0,10^2 + 0^2)} = 0,10$   |
| н240                                  | -  | - | -         | 663061.78  | 2517871.92 | -         | Метод спутниковых геодезических измерений (определений) | $Mt = \sqrt{(m0^2 + m1^2)} = \sqrt{(0,10^2 + 0^2)} = 0,10$   |
| н250                                  | -  | - | -         | 663062.51  | 2517870.07 | -         | Метод спутниковых геодезических измерений (определений) | $Mt = \sqrt{(m0^2 + m1^2)} = \sqrt{(0,10^2 + 0^2)} = 0,10$   |
| н260                                  | -  | - | -         | 663064.95  | 2517871.03 | -         | Метод спутниковых геодезических измерений (определений) | $Mt = \sqrt{(m0^2 + m1^2)} = \sqrt{(0,10^2 + 0^2)} = 0,10$   |
| н270                                  | -  | - | -         | 663064.23  | 2517872.88 | -         | Метод спутниковых геодезических измерений (определений) | $Mt = \sqrt{(m0^2 + m1^2)} = \sqrt{(0,10^2 + 0^2)} = 0,10$   |
| н280                                  | -  | - | -         | 663065.54  | 2517873.39 | -         | Метод спутниковых геодезических измерений (определений) | $Mt = \sqrt{(m0^2 + m1^2)} = \sqrt{(0,10^2 + 0^2)} = 0,10$   |
| н290                                  | -  | - | -         | 663061.79  | 2517882.99 | -         | Метод спутниковых геодезических измерений (определений) | $Mt = \sqrt{(m0^2 + m1^2)} = \sqrt{(0,10^2 + 0^2)} = 0,10$   |

**1. Сведения о характерных точках контура объекта недвижимости с кадастровым номером : 29:22:012306:16 :**

Система координат МСК-29, зона 2

Зона № 2

| Обозначение характерных точек контура | Содержатся в Едином государственном реестре недвижимости |   |           | Определены в ходе выполнения комплексных кадастровых работ |            |           | Метод определения координат                             | Формулы, примененные для расчета средней квадратической погрешности определения координат характерных точек (Mt), м, с подставленными в такие формулы значениями и итоговые (вычисленные) значения Mt, м |
|---------------------------------------|--|---|-----------|--|------------|-----------|---|--|
|                                       | Координаты, м  |   | Радиус, м | Координаты, м  |            | Радиус, м |   |  |
|                                       | X  | Y | R         | X  | Y          | R         |   |  |
| 1                                     | 2  | 3 | 4         | 5  | 6          | 7         | 8   | 9  |
| н300                                  | -  | - | -         | 663030.00  | 2517870.42 | -         | Метод спутниковых геодезических измерений (определений) | $Mt = \sqrt{(m0^2 + m1^2)} = \sqrt{(0,10^2 + 0^2)} = 0,10$   |
| н310                                  | -  | - | -         | 663033.71  | 2517860.95 | -         | Метод спутниковых геодезических измерений (определений) | $Mt = \sqrt{(m0^2 + m1^2)} = \sqrt{(0,10^2 + 0^2)} = 0,10$   |
| н320                                  | -  | - | -         | 663035.82  | 2517861.77 | -         | Метод спутниковых геодезических измерений (определений) | $Mt = \sqrt{(m0^2 + m1^2)} = \sqrt{(0,10^2 + 0^2)} = 0,10$   |
| н10                                   | -  | - | -         | 663036.44  | 2517860.19 | -         | Метод спутниковых геодезических измерений (определений) | $Mt = \sqrt{(m0^2 + m1^2)} = \sqrt{(0,10^2 + 0^2)} = 0,10$   |

**2. Сведения о характеристиках объекта недвижимости с кадастровым номером : 29:22:012306:16 :**

| № п/п | Наименование характеристики   | Значение характеристики  |
|-------|---|--|
| 1     | 2   | 3  |
| 1.    | Вид объекта недвижимости  | здание   |
| 2.    | Ранее присвоенный государственный учетный номер (инвентарный) здания, сооружения, объекта незавершенного строительства  | -  |
| 3.    | Кадастровый номер земельного участка (земельных участков), в границах которого (которых) расположены здание, сооружение, объект незавершенного строительства                                      | -  |
| 4.    | Уникальный учетный номер кадастрового квартала, в границах которого расположены здание, сооружение, объект незавершенного строительства   | 29:22:012306   |
| 5.    | Адрес здания, сооружения, объекта незавершенного строительства  | Российская Федерация, 163018, Архангельская область, г.о город Архангельск, город Архангельск, улица Колхозная, дом 18 |
| 5.1.  | Сведения о местоположении здания, сооружения, объекта незавершенного строительства (при отсутствии адреса) в структурированном в соответствии с федеральной информационной адресной системой виде | -  |
| 5.2.  | Дополнительные сведения о местоположении  | -  |

**2. Сведения о характеристиках объекта недвижимости с кадастровым номером : 29:22:012306:16 :**

| <b>№ п/п</b> | <b>Наименование характеристики</b> | <b>Значение характеристики</b> |
|--------------|------------------------------------|--------------------------------|
| 1            | 2                                  | 3                              |
| 6.           | Иные сведения                      | -                              |

**3. Пояснения к сведениям об объекте недвижимости с кадастровым номером 29:22:012306:16 :**

|    |   |
|----|---|
| 1. | - |
|----|---|

## Описание местоположения зданий, сооружений, объектов незавершенного строительства на земельном участке

**1. Сведения о характерных точках контура объекта недвижимости с кадастровым номером : 29:22:012306:18 :**

Система координат МСК-29, зона 2

Зона № 2

| Обозначение<br>характерных точек<br>контура | Содержатся в Едином<br>государственном реестре<br>недвижимости |   |               | Определены в ходе<br>выполнения комплексных<br>кадастровых работ |            |               | Метод опреде<br>ления коор<br>динат                                 | Формулы, примененные<br>для расчета средней<br>квадратической<br>погрешности определения<br>координат характерных<br>точек (Mt), м, с<br>подставленными в такие<br>формулы значениями и<br>итоговые (вычисленные)<br>значения Mt, м |
|---|--|---|---------------|--|------------|---------------|---|---|
|   | Координаты, м  |   | Ради<br>ус, м | Координаты, м  |            | Ради<br>ус, м |   |   |
|   | X  | Y | R             | X  | Y          | R             |   |   |
| 1   | 2  | 3 | 4             | 5  | 6          | 7             | 8   | 9   |
|   |  |   |               |  |            |               |   | -   |
| н1О   | -  | - | -             | 663061.46  | 2517790.08 | -             | Метод<br>спутниковых<br>геодезических<br>измерений<br>(определений) | $Mt = \sqrt{(m_0^2 + m_1^2)} = \sqrt{(0,10^2 + 0^2)} = 0,10$  |
| н2О   | -  | - | -             | 663093.44  | 2517802.47 | -             | Метод<br>спутниковых<br>геодезических<br>измерений<br>(определений) | $Mt = \sqrt{(m_0^2 + m_1^2)} = \sqrt{(0,10^2 + 0^2)} = 0,10$  |
| н3О   | -  | - | -             | 663089.75  | 2517812.00 | -             | Метод<br>спутниковых<br>геодезических<br>измерений<br>(определений) | $Mt = \sqrt{(m_0^2 + m_1^2)} = \sqrt{(0,10^2 + 0^2)} = 0,10$  |
| н4О   | -  | - | -             | 663088.15  | 2517811.38 | -             | Метод<br>спутниковых<br>геодезических<br>измерений<br>(определений) | $Mt = \sqrt{(m_0^2 + m_1^2)} = \sqrt{(0,10^2 + 0^2)} = 0,10$  |
| н5О   | -  | - | -             | 663087.58  | 2517812.86 | -             | Метод<br>спутниковых<br>геодезических<br>измерений<br>(определений) | $Mt = \sqrt{(m_0^2 + m_1^2)} = \sqrt{(0,10^2 + 0^2)} = 0,10$  |
| н6О   | -  | - | -             | 663085.18  | 2517811.98 | -             | Метод<br>спутниковых<br>геодезических<br>измерений<br>(определений) | $Mt = \sqrt{(m_0^2 + m_1^2)} = \sqrt{(0,10^2 + 0^2)} = 0,10$  |
| н7О   | -  | - | -             | 663085.77  | 2517810.45 | -             | Метод<br>спутниковых<br>геодезических<br>измерений<br>(определений) | $Mt = \sqrt{(m_0^2 + m_1^2)} = \sqrt{(0,10^2 + 0^2)} = 0,10$  |
| н8О   | -  | - | -             | 663083.54  | 2517809.59 | -             | Метод<br>спутниковых<br>геодезических<br>измерений<br>(определений) | $Mt = \sqrt{(m_0^2 + m_1^2)} = \sqrt{(0,10^2 + 0^2)} = 0,10$  |
| н9О   | -  | - | -             | 663083.16  | 2517810.56 | -             | Метод<br>спутниковых<br>геодезических<br>измерений<br>(определений) | $Mt = \sqrt{(m_0^2 + m_1^2)} = \sqrt{(0,10^2 + 0^2)} = 0,10$  |

**1. Сведения о характерных точках контура объекта недвижимости с кадастровым номером : 29:22:012306:18 :**

Система координат МСК-29, зона 2

Зона № 2

| Обозначение характерных точек контура | Содержатся в Едином государственном реестре недвижимости |   |           | Определены в ходе выполнения комплексных кадастровых работ |            |           | Метод определения координат                             | Формулы, примененные для расчета средней квадратической погрешности определения координат характерных точек (Mt), м, с подставленными в такие формулы значениями и итоговые (вычисленные) значения Mt, м |
|---------------------------------------|--|---|-----------|--|------------|-----------|---|--|
|                                       | Координаты, м  |   | Радиус, м | Координаты, м  |            | Радиус, м |   |  |
|                                       | X  | Y | R         | X  | Y          | R         |   |  |
| 1                                     | 2  | 3 | 4         | 5  | 6          | 7         | 8   | 9  |
| н100                                  | -  | - | -         | 663081.37  | 2517809.90 | -         | Метод спутниковых геодезических измерений (определений) | $Mt = \sqrt{(m0^2 + m1^2)} = \sqrt{(0,10^2 + 0^2)} = 0,10$   |
| н110                                  | -  | - | -         | 663081.76  | 2517808.90 | -         | Метод спутниковых геодезических измерений (определений) | $Mt = \sqrt{(m0^2 + m1^2)} = \sqrt{(0,10^2 + 0^2)} = 0,10$   |
| н120                                  | -  | - | -         | 663080.52  | 2517808.42 | -         | Метод спутниковых геодезических измерений (определений) | $Mt = \sqrt{(m0^2 + m1^2)} = \sqrt{(0,10^2 + 0^2)} = 0,10$   |
| н130                                  | -  | - | -         | 663079.76  | 2517810.36 | -         | Метод спутниковых геодезических измерений (определений) | $Mt = \sqrt{(m0^2 + m1^2)} = \sqrt{(0,10^2 + 0^2)} = 0,10$   |
| н140                                  | -  | - | -         | 663075.30  | 2517808.63 | -         | Метод спутниковых геодезических измерений (определений) | $Mt = \sqrt{(m0^2 + m1^2)} = \sqrt{(0,10^2 + 0^2)} = 0,10$   |
| н150                                  | -  | - | -         | 663076.06  | 2517806.69 | -         | Метод спутниковых геодезических измерений (определений) | $Mt = \sqrt{(m0^2 + m1^2)} = \sqrt{(0,10^2 + 0^2)} = 0,10$   |
| н160                                  | -  | - | -         | 663074.55  | 2517806.11 | -         | Метод спутниковых геодезических измерений (определений) | $Mt = \sqrt{(m0^2 + m1^2)} = \sqrt{(0,10^2 + 0^2)} = 0,10$   |
| н170                                  | -  | - | -         | 663074.19  | 2517807.06 | -         | Метод спутниковых геодезических измерений (определений) | $Mt = \sqrt{(m0^2 + m1^2)} = \sqrt{(0,10^2 + 0^2)} = 0,10$   |
| н180                                  | -  | - | -         | 663072.50  | 2517806.38 | -         | Метод спутниковых геодезических измерений (определений) | $Mt = \sqrt{(m0^2 + m1^2)} = \sqrt{(0,10^2 + 0^2)} = 0,10$   |
| н190                                  | -  | - | -         | 663072.85  | 2517805.45 | -         | Метод спутниковых геодезических измерений (определений) | $Mt = \sqrt{(m0^2 + m1^2)} = \sqrt{(0,10^2 + 0^2)} = 0,10$   |

**1. Сведения о характерных точках контура объекта недвижимости с кадастровым номером : 29:22:012306:18 :**

Система координат МСК-29, зона 2

Зона № 2

| Обозначение характерных точек контура | Содержатся в Едином государственном реестре недвижимости |   |           | Определены в ходе выполнения комплексных кадастровых работ |            |           | Метод определения координат                             | Формулы, примененные для расчета средней квадратической погрешности определения координат характерных точек (Mt), м, с подставленными в такие формулы значениями и итоговые (вычисленные) значения Mt, м |
|---------------------------------------|--|---|-----------|--|------------|-----------|---|--|
|                                       | Координаты, м  |   | Радиус, м | Координаты, м  |            | Радиус, м |   |  |
|                                       | X  | Y | R         | X  | Y          | R         |   |  |
| 1                                     | 2  | 3 | 4         | 5  | 6          | 7         | 8   | 9  |
| н200                                  | -  | - | -         | 663071.38  | 2517804.88 | -         | Метод спутниковых геодезических измерений (определений) | $Mt = \sqrt{(m0^2 + m1^2)} = \sqrt{(0,10^2 + 0^2)} = 0,10$   |
| н210                                  | -  | - | -         | 663070.69  | 2517806.65 | -         | Метод спутниковых геодезических измерений (определений) | $Mt = \sqrt{(m0^2 + m1^2)} = \sqrt{(0,10^2 + 0^2)} = 0,10$   |
| н220                                  | -  | - | -         | 663066.23  | 2517804.92 | -         | Метод спутниковых геодезических измерений (определений) | $Mt = \sqrt{(m0^2 + m1^2)} = \sqrt{(0,10^2 + 0^2)} = 0,10$   |
| н230                                  | -  | - | -         | 663066.92  | 2517803.15 | -         | Метод спутниковых геодезических измерений (определений) | $Mt = \sqrt{(m0^2 + m1^2)} = \sqrt{(0,10^2 + 0^2)} = 0,10$   |
| н240                                  | -  | - | -         | 663065.67  | 2517802.66 | -         | Метод спутниковых геодезических измерений (определений) | $Mt = \sqrt{(m0^2 + m1^2)} = \sqrt{(0,10^2 + 0^2)} = 0,10$   |
| н250                                  | -  | - | -         | 663065.34  | 2517803.51 | -         | Метод спутниковых геодезических измерений (определений) | $Mt = \sqrt{(m0^2 + m1^2)} = \sqrt{(0,10^2 + 0^2)} = 0,10$   |
| н260                                  | -  | - | -         | 663063.42  | 2517802.77 | -         | Метод спутниковых геодезических измерений (определений) | $Mt = \sqrt{(m0^2 + m1^2)} = \sqrt{(0,10^2 + 0^2)} = 0,10$   |
| н270                                  | -  | - | -         | 663063.75  | 2517801.92 | -         | Метод спутниковых геодезических измерений (определений) | $Mt = \sqrt{(m0^2 + m1^2)} = \sqrt{(0,10^2 + 0^2)} = 0,10$   |
| н280                                  | -  | - | -         | 663061.81  | 2517801.16 | -         | Метод спутниковых геодезических измерений (определений) | $Mt = \sqrt{(m0^2 + m1^2)} = \sqrt{(0,10^2 + 0^2)} = 0,10$   |
| н290                                  | -  | - | -         | 663061.25  | 2517802.59 | -         | Метод спутниковых геодезических измерений (определений) | $Mt = \sqrt{(m0^2 + m1^2)} = \sqrt{(0,10^2 + 0^2)} = 0,10$   |



**1. Сведения о характерных точках контура объекта недвижимости с кадастровым номером : 29:22:012306:18 :**

Система координат МСК-29, зона 2

Зона № 2

| Обозначение характерных точек контура | Содержатся в Едином государственном реестре недвижимости |   |           | Определены в ходе выполнения комплексных кадастровых работ |            |           | Метод определения координат                             | Формулы, примененные для расчета средней квадратической погрешности определения координат характерных точек (Mt), м, с подставленными в такие формулы значениями и итоговые (вычисленные) значения Mt, м |
|---------------------------------------|--|---|-----------|--|------------|-----------|---|--|
|                                       | Координаты, м  |   | Радиус, м | Координаты, м  |            | Радиус, м |   |  |
|                                       | X  | Y | R         | X  | Y          | R         |   |  |
| 1                                     | 2  | 3 | 4         | 5  | 6          | 7         | 8   | 9  |
| н300                                  | -  | - | -         | 663059.11  | 2517801.64 | -         | Метод спутниковых геодезических измерений (определений) | $Mt = \sqrt{(m0^2 + m1^2)} = \sqrt{(0,10^2 + 0^2)} = 0,10$   |
| н310                                  | -  | - | -         | 663059.63  | 2517800.32 | -         | Метод спутниковых геодезических измерений (определений) | $Mt = \sqrt{(m0^2 + m1^2)} = \sqrt{(0,10^2 + 0^2)} = 0,10$   |
| н320                                  | -  | - | -         | 663057.81  | 2517799.62 | -         | Метод спутниковых геодезических измерений (определений) | $Mt = \sqrt{(m0^2 + m1^2)} = \sqrt{(0,10^2 + 0^2)} = 0,10$   |
| н10                                   | -  | - | -         | 663061.46  | 2517790.08 | -         | Метод спутниковых геодезических измерений (определений) | $Mt = \sqrt{(m0^2 + m1^2)} = \sqrt{(0,10^2 + 0^2)} = 0,10$   |

**2. Сведения о характеристиках объекта недвижимости с кадастровым номером : 29:22:012306:18 :**

| № п/п | Наименование характеристики   | Значение характеристики  |
|-------|---|--|
| 1     | 2   | 3  |
| 1.    | Вид объекта недвижимости  | здание   |
| 2.    | Ранее присвоенный государственный учетный номер (инвентарный) здания, сооружения, объекта незавершенного строительства  | -  |
| 3.    | Кадастровый номер земельного участка (земельных участков), в границах которого (которых) расположены здание, сооружение, объект незавершенного строительства                                      | -  |
| 4.    | Уникальный учетный номер кадастрового квартала, в границах которого расположены здание, сооружение, объект незавершенного строительства   | 29:22:012306   |
| 5.    | Адрес здания, сооружения, объекта незавершенного строительства  | Российская Федерация, 163018, Архангельская область, г.о город Архангельск, город Архангельск, улица Колхозная, дом 20 |
| 5.1.  | Сведения о местоположении здания, сооружения, объекта незавершенного строительства (при отсутствии адреса) в структурированном в соответствии с федеральной информационной адресной системой виде | -  |
| 5.2.  | Дополнительные сведения о местоположении  | -  |

**2. Сведения о характеристиках объекта недвижимости с кадастровым номером : 29:22:012306:18 :**

| № п/п | Наименование характеристики | Значение характеристики |
|-------|-----------------------------|-------------------------|
| 1     | 2                           | 3                       |
| 6.    | Иные сведения               | -                       |

**3. Пояснения к сведениям об объекте недвижимости с кадастровым номером 29:22:012306:18 :**

|    |   |
|----|---|
| 1. | - |
|----|---|

**Описание местоположения зданий, сооружений,  
объектов незавершенного строительства на земельном участке**

**1. Сведения о характерных точках контура объекта недвижимости с кадастровым номером : 29:22:012306:19 :**

Система координат МСК-29, зона 2

Зона № 2

| Обозначение<br>характерных точек<br>контура | Содержатся в Едином<br>государственном реестре<br>недвижимости |   |               | Определены в ходе<br>выполнения комплексных<br>кадастровых работ |            |               | Метод опреде<br>ления коор<br>динат                                 | Формулы, примененные<br>для расчета средней<br>квадратической<br>погрешности определения<br>координат характерных<br>точек (Mt), м, с<br>подставленными в такие<br>формулы значениями и<br>итоговые (вычисленные)<br>значения Mt, м |
|---|--|---|---------------|--|------------|---------------|---|---|
|   | Координаты, м  |   | Ради<br>ус, м | Координаты, м  |            | Ради<br>ус, м |   |   |
|   | X  | Y | R             | X  | Y          | R             |   |   |
| 1   | 2  | 3 | 4             | 5  | 6          | 7             | 8   | 9   |
|   |  |   |               |  |            |               |   | -   |
| н1О   | -  | - | -             | 662964.85  | 2517789.22 | -             | Метод<br>спутниковых<br>геодезических<br>измерений<br>(определений) | $Mt = \sqrt{(m0^2 + m1^2)} = \sqrt{(0,10^2 + 0^2)} = 0,10$  |
| н2О   | -  | - | -             | 662966.76  | 2517789.97 | -             | Метод<br>спутниковых<br>геодезических<br>измерений<br>(определений) | $Mt = \sqrt{(m0^2 + m1^2)} = \sqrt{(0,10^2 + 0^2)} = 0,10$  |
| н3О   | -  | - | -             | 662966.27  | 2517791.24 | -             | Метод<br>спутниковых<br>геодезических<br>измерений<br>(определений) | $Mt = \sqrt{(m0^2 + m1^2)} = \sqrt{(0,10^2 + 0^2)} = 0,10$  |
| н4О   | -  | - | -             | 662968.59  | 2517792.15 | -             | Метод<br>спутниковых<br>геодезических<br>измерений<br>(определений) | $Mt = \sqrt{(m0^2 + m1^2)} = \sqrt{(0,10^2 + 0^2)} = 0,10$  |
| н5О   | -  | - | -             | 662969.16  | 2517790.71 | -             | Метод<br>спутниковых<br>геодезических<br>измерений<br>(определений) | $Mt = \sqrt{(m0^2 + m1^2)} = \sqrt{(0,10^2 + 0^2)} = 0,10$  |
| н6О   | -  | - | -             | 662970.84  | 2517791.37 | -             | Метод<br>спутниковых<br>геодезических<br>измерений<br>(определений) | $Mt = \sqrt{(m0^2 + m1^2)} = \sqrt{(0,10^2 + 0^2)} = 0,10$  |
| н7О   | -  | - | -             | 662970.27  | 2517792.81 | -             | Метод<br>спутниковых<br>геодезических<br>измерений<br>(определений) | $Mt = \sqrt{(m0^2 + m1^2)} = \sqrt{(0,10^2 + 0^2)} = 0,10$  |
| н8О   | -  | - | -             | 662971.32  | 2517793.23 | -             | Метод<br>спутниковых<br>геодезических<br>измерений<br>(определений) | $Mt = \sqrt{(m0^2 + m1^2)} = \sqrt{(0,10^2 + 0^2)} = 0,10$  |
| н9О   | -  | - | -             | 662971.92  | 2517791.73 | -             | Метод<br>спутниковых<br>геодезических<br>измерений<br>(определений) | $Mt = \sqrt{(m0^2 + m1^2)} = \sqrt{(0,10^2 + 0^2)} = 0,10$  |

**1. Сведения о характерных точках контура объекта недвижимости с кадастровым номером : 29:22:012306:19 :**

Система координат МСК-29, зона 2

Зона № 2

| Обозначение характерных точек контура | Содержатся в Едином государственном реестре недвижимости |   |           | Определены в ходе выполнения комплексных кадастровых работ |            |           | Метод определения координат                             | Формулы, примененные для расчета средней квадратической погрешности определения координат характерных точек (Mt), м, с подставленными в такие формулы значениями и итоговые (вычисленные) значения Mt, м |
|---------------------------------------|--|---|-----------|--|------------|-----------|---|--|
|                                       | Координаты, м  |   | Радиус, м | Координаты, м  |            | Радиус, м |   |  |
|                                       | X  | Y | R         | X  | Y          | R         |   |  |
| 1                                     | 2  | 3 | 4         | 5  | 6          | 7         | 8   | 9  |
| н100                                  | -  | - | -         | 662975.64  | 2517793.19 | -         | Метод спутниковых геодезических измерений (определений) | $Mt = \sqrt{(m0^2 + m1^2)} = \sqrt{(0,10^2 + 0^2)} = 0,10$   |
| н110                                  | -  | - | -         | 662975.05  | 2517794.69 | -         | Метод спутниковых геодезических измерений (определений) | $Mt = \sqrt{(m0^2 + m1^2)} = \sqrt{(0,10^2 + 0^2)} = 0,10$   |
| н120                                  | -  | - | -         | 662977.53  | 2517795.67 | -         | Метод спутниковых геодезических измерений (определений) | $Mt = \sqrt{(m0^2 + m1^2)} = \sqrt{(0,10^2 + 0^2)} = 0,10$   |
| н130                                  | -  | - | -         | 662978.09  | 2517794.22 | -         | Метод спутниковых геодезических измерений (определений) | $Mt = \sqrt{(m0^2 + m1^2)} = \sqrt{(0,10^2 + 0^2)} = 0,10$   |
| н140                                  | -  | - | -         | 662979.77  | 2517794.88 | -         | Метод спутниковых геодезических измерений (определений) | $Mt = \sqrt{(m0^2 + m1^2)} = \sqrt{(0,10^2 + 0^2)} = 0,10$   |
| н150                                  | -  | - | -         | 662979.20  | 2517796.33 | -         | Метод спутниковых геодезических измерений (определений) | $Mt = \sqrt{(m0^2 + m1^2)} = \sqrt{(0,10^2 + 0^2)} = 0,10$   |
| н160                                  | -  | - | -         | 662980.94  | 2517797.01 | -         | Метод спутниковых геодезических измерений (определений) | $Mt = \sqrt{(m0^2 + m1^2)} = \sqrt{(0,10^2 + 0^2)} = 0,10$   |
| н170                                  | -  | - | -         | 662981.62  | 2517795.29 | -         | Метод спутниковых геодезических измерений (определений) | $Mt = \sqrt{(m0^2 + m1^2)} = \sqrt{(0,10^2 + 0^2)} = 0,10$   |
| н180                                  | -  | - | -         | 662985.34  | 2517796.76 | -         | Метод спутниковых геодезических измерений (определений) | $Mt = \sqrt{(m0^2 + m1^2)} = \sqrt{(0,10^2 + 0^2)} = 0,10$   |
| н190                                  | -  | - | -         | 662984.66  | 2517798.47 | -         | Метод спутниковых геодезических измерений (определений) | $Mt = \sqrt{(m0^2 + m1^2)} = \sqrt{(0,10^2 + 0^2)} = 0,10$   |

**1. Сведения о характерных точках контура объекта недвижимости с кадастровым номером : 29:22:012306:19 :**

Система координат МСК-29, зона 2

Зона № 2

| Обозначение характерных точек контура | Содержатся в Едином государственном реестре недвижимости |   |           | Определены в ходе выполнения комплексных кадастровых работ |            |           | Метод определения координат                             | Формулы, примененные для расчета средней квадратической погрешности определения координат характерных точек (Mt), м, с подставленными в такие формулы значениями и итоговые (вычисленные) значения Mt, м |
|---------------------------------------|--|---|-----------|--|------------|-----------|---|--|
|                                       | Координаты, м  |   | Радиус, м | Координаты, м  |            | Радиус, м |   |  |
|                                       | X  | Y | R         | X  | Y          | R         |   |  |
| 1                                     | 2  | 3 | 4         | 5  | 6          | 7         | 8   | 9  |
| н200                                  | -  | - | -         | 662986.43  | 2517799.17 | -         | Метод спутниковых геодезических измерений (определений) | $Mt = \sqrt{(m0^2 + m1^2)} = \sqrt{(0,10^2 + 0^2)} = 0,10$   |
| н210                                  | -  | - | -         | 662987.00  | 2517797.73 | -         | Метод спутниковых геодезических измерений (определений) | $Mt = \sqrt{(m0^2 + m1^2)} = \sqrt{(0,10^2 + 0^2)} = 0,10$   |
| н220                                  | -  | - | -         | 662988.67  | 2517798.39 | -         | Метод спутниковых геодезических измерений (определений) | $Mt = \sqrt{(m0^2 + m1^2)} = \sqrt{(0,10^2 + 0^2)} = 0,10$   |
| н230                                  | -  | - | -         | 662988.11  | 2517799.83 | -         | Метод спутниковых геодезических измерений (определений) | $Mt = \sqrt{(m0^2 + m1^2)} = \sqrt{(0,10^2 + 0^2)} = 0,10$   |
| н240                                  | -  | - | -         | 662990.02  | 2517800.58 | -         | Метод спутниковых геодезических измерений (определений) | $Mt = \sqrt{(m0^2 + m1^2)} = \sqrt{(0,10^2 + 0^2)} = 0,10$   |
| н250                                  | -  | - | -         | 662990.64  | 2517799.00 | -         | Метод спутниковых геодезических измерений (определений) | $Mt = \sqrt{(m0^2 + m1^2)} = \sqrt{(0,10^2 + 0^2)} = 0,10$   |
| н260                                  | -  | - | -         | 662992.46  | 2517799.79 | -         | Метод спутниковых геодезических измерений (определений) | $Mt = \sqrt{(m0^2 + m1^2)} = \sqrt{(0,10^2 + 0^2)} = 0,10$   |
| н270                                  | -  | - | -         | 662991.86  | 2517801.31 | -         | Метод спутниковых геодезических измерений (определений) | $Mt = \sqrt{(m0^2 + m1^2)} = \sqrt{(0,10^2 + 0^2)} = 0,10$   |
| н280                                  | -  | - | -         | 662994.33  | 2517802.28 | -         | Метод спутниковых геодезических измерений (определений) | $Mt = \sqrt{(m0^2 + m1^2)} = \sqrt{(0,10^2 + 0^2)} = 0,10$   |
| н290                                  | -  | - | -         | 662990.41  | 2517811.84 | -         | Метод спутниковых геодезических измерений (определений) | $Mt = \sqrt{(m0^2 + m1^2)} = \sqrt{(0,10^2 + 0^2)} = 0,10$   |

**1. Сведения о характерных точках контура объекта недвижимости с кадастровым номером : 29:22:012306:19 :**

Система координат МСК-29, зона 2

Зона № 2

| Обозначение характерных точек контура | Содержатся в Едином государственном реестре недвижимости |   |           | Определены в ходе выполнения комплексных кадастровых работ |            |           | Метод определения координат                             | Формулы, примененные для расчета средней квадратической погрешности определения координат характерных точек (Mt), м, с подставленными в такие формулы значениями и итоговые (вычисленные) значения Mt, м |
|---------------------------------------|--|---|-----------|--|------------|-----------|---|--|
|                                       | Координаты, м  |   | Радиус, м | Координаты, м  |            | Радиус, м |   |  |
|                                       | X  | Y | R         | X  | Y          | R         |   |  |
| 1                                     | 2  | 3 | 4         | 5  | 6          | 7         | 8   | 9  |
| н300                                  | -  | - | -         | 662958.56  | 2517799.18 | -         | Метод спутниковых геодезических измерений (определений) | $Mt = \sqrt{(m0^2 + m1^2)} = \sqrt{(0,10^2 + 0^2)} = 0,10$   |
| н310                                  | -  | - | -         | 662962.41  | 2517789.72 | -         | Метод спутниковых геодезических измерений (определений) | $Mt = \sqrt{(m0^2 + m1^2)} = \sqrt{(0,10^2 + 0^2)} = 0,10$   |
| н320                                  | -  | - | -         | 662964.35  | 2517790.48 | -         | Метод спутниковых геодезических измерений (определений) | $Mt = \sqrt{(m0^2 + m1^2)} = \sqrt{(0,10^2 + 0^2)} = 0,10$   |
| н10                                   | -  | - | -         | 662964.85  | 2517789.22 | -         | Метод спутниковых геодезических измерений (определений) | $Mt = \sqrt{(m0^2 + m1^2)} = \sqrt{(0,10^2 + 0^2)} = 0,10$   |

**2. Сведения о характеристиках объекта недвижимости с кадастровым номером : 29:22:012306:19 :**

| № п/п | Наименование характеристики   | Значение характеристики  |
|-------|---|--|
| 1     | 2   | 3  |
| 1.    | Вид объекта недвижимости  | здание   |
| 2.    | Ранее присвоенный государственный учетный номер (инвентарный) здания, сооружения, объекта незавершенного строительства  | -  |
| 3.    | Кадастровый номер земельного участка (земельных участков), в границах которого (которых) расположены здание, сооружение, объект незавершенного строительства                                      | -  |
| 4.    | Уникальный учетный номер кадастрового квартала, в границах которого расположены здание, сооружение, объект незавершенного строительства   | 29:22:012306   |
| 5.    | Адрес здания, сооружения, объекта незавершенного строительства  | Российская Федерация, 163018, Архангельская область, г.о город Архангельск, город Архангельск, улица Колхозная, дом 21 |
| 5.1.  | Сведения о местоположении здания, сооружения, объекта незавершенного строительства (при отсутствии адреса) в структурированном в соответствии с федеральной информационной адресной системой виде | -  |
| 5.2.  | Дополнительные сведения о местоположении  | -  |

**2. Сведения о характеристиках объекта недвижимости с кадастровым номером : 29:22:012306:19 :**

| № п/п | Наименование характеристики | Значение характеристики |
|-------|-----------------------------|-------------------------|
| 1     | 2                           | 3                       |
| 6.    | Иные сведения               | -                       |

**3. Пояснения к сведениям об объекте недвижимости с кадастровым номером 29:22:012306:19 :**

|    |   |
|----|---|
| 1. | - |
|----|---|

**Описание местоположения зданий, сооружений,  
объектов незавершенного строительства на земельном участке**

**1. Сведения о характерных точках контура объекта недвижимости с кадастровым номером : 29:22:012306:20 :**

Система координат МСК-29, зона 2

Зона № 2

| Обозначение<br>характерных точек<br>контура | Содержатся в Едином<br>государственном реестре<br>недвижимости |   |               | Определены в ходе<br>выполнения комплексных<br>кадастровых работ |            |               | Метод опреде<br>ления коор<br>динат                                 | Формулы, примененные<br>для расчета средней<br>квадратической<br>погрешности определения<br>координат характерных<br>точек (Mt), м, с<br>подставленными в такие<br>формулы значениями и<br>итоговые (вычисленные)<br>значения Mt, м |
|---|--|---|---------------|--|------------|---------------|---|---|
|   | Координаты, м  |   | Ради<br>ус, м | Координаты, м  |            | Ради<br>ус, м |   |   |
|   | X  | Y | R             | X  | Y          | R             |   |   |
| 1   | 2  | 3 | 4             | 5  | 6          | 7             | 8   | 9   |
|   |  |   |               |  |            |               |   | -   |
| н1О   | -  | - | -             | 662975.26  | 2517756.98 | -             | Метод<br>спутниковых<br>геодезических<br>измерений<br>(определений) | $Mt = \sqrt{(m_0^2 + m_1^2)} = \sqrt{(0,10^2 + 0^2)} = 0,10$  |
| н2О   | -  | - | -             | 663007.21  | 2517769.21 | -             | Метод<br>спутниковых<br>геодезических<br>измерений<br>(определений) | $Mt = \sqrt{(m_0^2 + m_1^2)} = \sqrt{(0,10^2 + 0^2)} = 0,10$  |
| н3О   | -  | - | -             | 663003.57  | 2517778.78 | -             | Метод<br>спутниковых<br>геодезических<br>измерений<br>(определений) | $Mt = \sqrt{(m_0^2 + m_1^2)} = \sqrt{(0,10^2 + 0^2)} = 0,10$  |
| н4О   | -  | - | -             | 663002.02  | 2517778.18 | -             | Метод<br>спутниковых<br>геодезических<br>измерений<br>(определений) | $Mt = \sqrt{(m_0^2 + m_1^2)} = \sqrt{(0,10^2 + 0^2)} = 0,10$  |
| н5О   | -  | - | -             | 663001.48  | 2517779.59 | -             | Метод<br>спутниковых<br>геодезических<br>измерений<br>(определений) | $Mt = \sqrt{(m_0^2 + m_1^2)} = \sqrt{(0,10^2 + 0^2)} = 0,10$  |
| н6О   | -  | - | -             | 662999.00  | 2517778.61 | -             | Метод<br>спутниковых<br>геодезических<br>измерений<br>(определений) | $Mt = \sqrt{(m_0^2 + m_1^2)} = \sqrt{(0,10^2 + 0^2)} = 0,10$  |
| н7О   | -  | - | -             | 662999.53  | 2517777.23 | -             | Метод<br>спутниковых<br>геодезических<br>измерений<br>(определений) | $Mt = \sqrt{(m_0^2 + m_1^2)} = \sqrt{(0,10^2 + 0^2)} = 0,10$  |
| н8О   | -  | - | -             | 662997.48  | 2517776.44 | -             | Метод<br>спутниковых<br>геодезических<br>измерений<br>(определений) | $Mt = \sqrt{(m_0^2 + m_1^2)} = \sqrt{(0,10^2 + 0^2)} = 0,10$  |
| н9О   | -  | - | -             | 662997.05  | 2517777.56 | -             | Метод<br>спутниковых<br>геодезических<br>измерений<br>(определений) | $Mt = \sqrt{(m_0^2 + m_1^2)} = \sqrt{(0,10^2 + 0^2)} = 0,10$  |



**1. Сведения о характерных точках контура объекта недвижимости с кадастровым номером : 29:22:012306:20 :**

Система координат МСК-29, зона 2

Зона № 2

| Обозначение характерных точек контура | Содержатся в Едином государственном реестре недвижимости |   |           | Определены в ходе выполнения комплексных кадастровых работ |            |           | Метод определения координат                             | Формулы, примененные для расчета средней квадратической погрешности определения координат характерных точек (Mt), м, с подставленными в такие формулы значениями и итоговые (вычисленные) значения Mt, м |
|---------------------------------------|--|---|-----------|--|------------|-----------|---|--|
|                                       | Координаты, м  |   | Радиус, м | Координаты, м  |            | Радиус, м |   |  |
|                                       | X  | Y | R         | X  | Y          | R         |   |  |
| 1                                     | 2  | 3 | 4         | 5  | 6          | 7         | 8   | 9  |
| н100                                  | -  | - | -         | 662995.54  | 2517776.99 | -         | Метод спутниковых геодезических измерений (определений) | $Mt = \sqrt{(m0^2 + m1^2)} = \sqrt{(0,10^2 + 0^2)} = 0,10$   |
| н110                                  | -  | - | -         | 662995.97  | 2517775.86 | -         | Метод спутниковых геодезических измерений (определений) | $Mt = \sqrt{(m0^2 + m1^2)} = \sqrt{(0,10^2 + 0^2)} = 0,10$   |
| н120                                  | -  | - | -         | 662994.01  | 2517775.11 | -         | Метод спутниковых геодезических измерений (определений) | $Mt = \sqrt{(m0^2 + m1^2)} = \sqrt{(0,10^2 + 0^2)} = 0,10$   |
| н130                                  | -  | - | -         | 662993.48  | 2517776.48 | -         | Метод спутниковых геодезических измерений (определений) | $Mt = \sqrt{(m0^2 + m1^2)} = \sqrt{(0,10^2 + 0^2)} = 0,10$   |
| н140                                  | -  | - | -         | 662989.76  | 2517775.05 | -         | Метод спутниковых геодезических измерений (определений) | $Mt = \sqrt{(m0^2 + m1^2)} = \sqrt{(0,10^2 + 0^2)} = 0,10$   |
| н150                                  | -  | - | -         | 662990.28  | 2517773.68 | -         | Метод спутниковых геодезических измерений (определений) | $Mt = \sqrt{(m0^2 + m1^2)} = \sqrt{(0,10^2 + 0^2)} = 0,10$   |
| н160                                  | -  | - | -         | 662988.22  | 2517772.89 | -         | Метод спутниковых геодезических измерений (определений) | $Mt = \sqrt{(m0^2 + m1^2)} = \sqrt{(0,10^2 + 0^2)} = 0,10$   |
| н170                                  | -  | - | -         | 662987.79  | 2517774.01 | -         | Метод спутниковых геодезических измерений (определений) | $Mt = \sqrt{(m0^2 + m1^2)} = \sqrt{(0,10^2 + 0^2)} = 0,10$   |
| н180                                  | -  | - | -         | 662986.43  | 2517773.48 | -         | Метод спутниковых геодезических измерений (определений) | $Mt = \sqrt{(m0^2 + m1^2)} = \sqrt{(0,10^2 + 0^2)} = 0,10$   |
| н190                                  | -  | - | -         | 662986.86  | 2517772.37 | -         | Метод спутниковых геодезических измерений (определений) | $Mt = \sqrt{(m0^2 + m1^2)} = \sqrt{(0,10^2 + 0^2)} = 0,10$   |

**1. Сведения о характерных точках контура объекта недвижимости с кадастровым номером : 29:22:012306:20 :**

Система координат МСК-29, зона 2

Зона № 2

| Обозначение характерных точек контура | Содержатся в Едином государственном реестре недвижимости |   |           | Определены в ходе выполнения комплексных кадастровых работ |            |           | Метод определения координат                             | Формулы, примененные для расчета средней квадратической погрешности определения координат характерных точек (Mt), м, с подставленными в такие формулы значениями и итоговые (вычисленные) значения Mt, м |
|---------------------------------------|--|---|-----------|--|------------|-----------|---|--|
|                                       | Координаты, м  |   | Радиус, м | Координаты, м  |            | Радиус, м |   |  |
|                                       | X  | Y | R         | X  | Y          | R         |   |  |
| 1                                     | 2  | 3 | 4         | 5  | 6          | 7         | 8   | 9  |
| н200                                  | -  | - | -         | 662985.07  | 2517771.68 | -         | Метод спутниковых геодезических измерений (определений) | $Mt = \sqrt{(m0^2 + m1^2)} = \sqrt{(0,10^2 + 0^2)} = 0,10$   |
| н210                                  | -  | - | -         | 662984.49  | 2517773.19 | -         | Метод спутниковых геодезических измерений (определений) | $Mt = \sqrt{(m0^2 + m1^2)} = \sqrt{(0,10^2 + 0^2)} = 0,10$   |
| н220                                  | -  | - | -         | 662980.77  | 2517771.77 | -         | Метод спутниковых геодезических измерений (определений) | $Mt = \sqrt{(m0^2 + m1^2)} = \sqrt{(0,10^2 + 0^2)} = 0,10$   |
| н230                                  | -  | - | -         | 662981.35  | 2517770.26 | -         | Метод спутниковых геодезических измерений (определений) | $Mt = \sqrt{(m0^2 + m1^2)} = \sqrt{(0,10^2 + 0^2)} = 0,10$   |
| н240                                  | -  | - | -         | 662979.35  | 2517769.49 | -         | Метод спутниковых геодезических измерений (определений) | $Mt = \sqrt{(m0^2 + m1^2)} = \sqrt{(0,10^2 + 0^2)} = 0,10$   |
| н250                                  | -  | - | -         | 662978.92  | 2517770.61 | -         | Метод спутниковых геодезических измерений (определений) | $Mt = \sqrt{(m0^2 + m1^2)} = \sqrt{(0,10^2 + 0^2)} = 0,10$   |
| н260                                  | -  | - | -         | 662977.56  | 2517770.08 | -         | Метод спутниковых геодезических измерений (определений) | $Mt = \sqrt{(m0^2 + m1^2)} = \sqrt{(0,10^2 + 0^2)} = 0,10$   |
| н270                                  | -  | - | -         | 662977.99  | 2517768.97 | -         | Метод спутниковых геодезических измерений (определений) | $Mt = \sqrt{(m0^2 + m1^2)} = \sqrt{(0,10^2 + 0^2)} = 0,10$   |
| н280                                  | -  | - | -         | 662975.46  | 2517768.00 | -         | Метод спутниковых геодезических измерений (определений) | $Mt = \sqrt{(m0^2 + m1^2)} = \sqrt{(0,10^2 + 0^2)} = 0,10$   |
| н290                                  | -  | - | -         | 662974.99  | 2517769.23 | -         | Метод спутниковых геодезических измерений (определений) | $Mt = \sqrt{(m0^2 + m1^2)} = \sqrt{(0,10^2 + 0^2)} = 0,10$   |

**1. Сведения о характерных точках контура объекта недвижимости с кадастровым номером : 29:22:012306:20 :**

Система координат МСК-29, зона 2

Зона № 2

| Обозначение характерных точек контура | Содержатся в Едином государственном реестре недвижимости |   |           | Определены в ходе выполнения комплексных кадастровых работ |            |           | Метод определения координат                             | Формулы, примененные для расчета средней квадратической погрешности определения координат характерных точек (Mt), м, с подставленными в такие формулы значениями и итоговые (вычисленные) значения Mt, м |
|---------------------------------------|--|---|-----------|--|------------|-----------|---|--|
|                                       | Координаты, м  |   | Радиус, м | Координаты, м  |            | Радиус, м |   |  |
|                                       | X  | Y | R         | X  | Y          | R         |   |  |
| 1                                     | 2  | 3 | 4         | 5  | 6          | 7         | 8   | 9  |
| н300                                  | -  | - | -         | 662972.87  | 2517768.36 | -         | Метод спутниковых геодезических измерений (определений) | $Mt = \sqrt{(m0^2 + m1^2)} = \sqrt{(0,10^2 + 0^2)} = 0,10$   |
| н310                                  | -  | - | -         | 662973.32  | 2517767.18 | -         | Метод спутниковых геодезических измерений (определений) | $Mt = \sqrt{(m0^2 + m1^2)} = \sqrt{(0,10^2 + 0^2)} = 0,10$   |
| н320                                  | -  | - | -         | 662971.59  | 2517766.52 | -         | Метод спутниковых геодезических измерений (определений) | $Mt = \sqrt{(m0^2 + m1^2)} = \sqrt{(0,10^2 + 0^2)} = 0,10$   |
| н10                                   | -  | - | -         | 662975.26  | 2517756.98 | -         | Метод спутниковых геодезических измерений (определений) | $Mt = \sqrt{(m0^2 + m1^2)} = \sqrt{(0,10^2 + 0^2)} = 0,10$   |

**2. Сведения о характеристиках объекта недвижимости с кадастровым номером : 29:22:012306:20 :**

| № п/п | Наименование характеристики   | Значение характеристики  |
|-------|---|--|
| 1     | 2   | 3  |
| 1.    | Вид объекта недвижимости  | здание   |
| 2.    | Ранее присвоенный государственный учетный номер (инвентарный) здания, сооружения, объекта незавершенного строительства  | -  |
| 3.    | Кадастровый номер земельного участка (земельных участков), в границах которого (которых) расположены здание, сооружение, объект незавершенного строительства                                      | -  |
| 4.    | Уникальный учетный номер кадастрового квартала, в границах которого расположены здание, сооружение, объект незавершенного строительства   | 29:22:012306   |
| 5.    | Адрес здания, сооружения, объекта незавершенного строительства  | Российская Федерация, 163018, Архангельская область, г.о город Архангельск, город Архангельск, улица Колхозная, дом 22 |
| 5.1.  | Сведения о местоположении здания, сооружения, объекта незавершенного строительства (при отсутствии адреса) в структурированном в соответствии с федеральной информационной адресной системой виде | -  |
| 5.2.  | Дополнительные сведения о местоположении  | -  |

**2. Сведения о характеристиках объекта недвижимости с кадастровым номером : 29:22:012306:20 :**

| № п/п | Наименование характеристики | Значение характеристики |
|-------|-----------------------------|-------------------------|
| 1     | 2                           | 3                       |
| 6.    | Иные сведения               | -                       |

**3. Пояснения к сведениям об объекте недвижимости с кадастровым номером 29:22:012306:20 :**

|    |   |
|----|---|
| 1. | - |
|----|---|

**Описание местоположения зданий, сооружений,  
объектов незавершенного строительства на земельном участке**

**1. Сведения о характерных точках контура объекта недвижимости с кадастровым номером : 29:22:012306:21 :**

Система координат МСК-29, зона 2

Зона № 2

| Обозначение<br>характерных точек<br>контура | Содержатся в Едином<br>государственном реестре<br>недвижимости |   |               | Определены в ходе<br>выполнения комплексных<br>кадастровых работ |            |               | Метод опреде<br>ления коор<br>динат                                 | Формулы, примененные<br>для расчета средней<br>квадратической<br>погрешности определения<br>координат характерных<br>точек (Mt), м, с<br>подставленными в такие<br>формулы значениями и<br>итоговые (вычисленные)<br>значения Mt, м |
|---|--|---|---------------|--|------------|---------------|---|---|
|   | Координаты, м  |   | Ради<br>ус, м | Координаты, м  |            | Ради<br>ус, м |   |   |
|   | X  | Y | R             | X  | Y          | R             |   |   |
| 1   | 2  | 3 | 4             | 5  | 6          | 7             | 8   | 9   |
|   |  |   |               |  |            |               |   | -   |
| н1О   | -  | - | -             | 662909.96  | 2517779.79 | -             | Метод<br>спутниковых<br>геодезических<br>измерений<br>(определений) | $Mt = \sqrt{(m0^2 + m1^2)} = \sqrt{(0,10^2 + 0^2)} = 0,10$  |
| н2О   | -  | - | -             | 662919.48  | 2517783.42 | -             | Метод<br>спутниковых<br>геодезических<br>измерений<br>(определений) | $Mt = \sqrt{(m0^2 + m1^2)} = \sqrt{(0,10^2 + 0^2)} = 0,10$  |
| н3О   | -  | - | -             | 662918.76  | 2517785.27 | -             | Метод<br>спутниковых<br>геодезических<br>измерений<br>(определений) | $Mt = \sqrt{(m0^2 + m1^2)} = \sqrt{(0,10^2 + 0^2)} = 0,10$  |
| н4О   | -  | - | -             | 662920.10  | 2517785.79 | -             | Метод<br>спутниковых<br>геодезических<br>измерений<br>(определений) | $Mt = \sqrt{(m0^2 + m1^2)} = \sqrt{(0,10^2 + 0^2)} = 0,10$  |
| н5О   | -  | - | -             | 662919.30  | 2517787.96 | -             | Метод<br>спутниковых<br>геодезических<br>измерений<br>(определений) | $Mt = \sqrt{(m0^2 + m1^2)} = \sqrt{(0,10^2 + 0^2)} = 0,10$  |
| н6О   | -  | - | -             | 662917.93  | 2517787.43 | -             | Метод<br>спутниковых<br>геодезических<br>измерений<br>(определений) | $Mt = \sqrt{(m0^2 + m1^2)} = \sqrt{(0,10^2 + 0^2)} = 0,10$  |
| н7О   | -  | - | -             | 662917.04  | 2517789.73 | -             | Метод<br>спутниковых<br>геодезических<br>измерений<br>(определений) | $Mt = \sqrt{(m0^2 + m1^2)} = \sqrt{(0,10^2 + 0^2)} = 0,10$  |
| н8О   | -  | - | -             | 662917.91  | 2517790.06 | -             | Метод<br>спутниковых<br>геодезических<br>измерений<br>(определений) | $Mt = \sqrt{(m0^2 + m1^2)} = \sqrt{(0,10^2 + 0^2)} = 0,10$  |
| н9О   | -  | - | -             | 662917.34  | 2517791.54 | -             | Метод<br>спутниковых<br>геодезических<br>измерений<br>(определений) | $Mt = \sqrt{(m0^2 + m1^2)} = \sqrt{(0,10^2 + 0^2)} = 0,10$  |

**1. Сведения о характерных точках контура объекта недвижимости с кадастровым номером : 29:22:012306:21 :**

Система координат МСК-29, зона 2

Зона № 2

| Обозначение характерных точек контура | Содержатся в Едином государственном реестре недвижимости |   |           | Определены в ходе выполнения комплексных кадастровых работ |            |           | Метод определения координат                             | Формулы, примененные для расчета средней квадратической погрешности определения координат характерных точек (Mt), м, с подставленными в такие формулы значениями и итоговые (вычисленные) значения Mt, м |
|---------------------------------------|--|---|-----------|--|------------|-----------|---|--|
|                                       | Координаты, м  |   | Радиус, м | Координаты, м  |            | Радиус, м |   |  |
|                                       | X  | Y | R         | X  | Y          | R         |   |  |
| 1                                     | 2  | 3 | 4         | 5  | 6          | 7         | 8   | 9  |
| н100                                  | -  | - | -         | 662916.48  | 2517791.21 | -         | Метод спутниковых геодезических измерений (определений) | $Mt = \sqrt{(m0^2 + m1^2)} = \sqrt{(0,10^2 + 0^2)} = 0,10$   |
| н110                                  | -  | - | -         | 662915.80  | 2517792.96 | -         | Метод спутниковых геодезических измерений (определений) | $Mt = \sqrt{(m0^2 + m1^2)} = \sqrt{(0,10^2 + 0^2)} = 0,10$   |
| н120                                  | -  | - | -         | 662917.26  | 2517793.52 | -         | Метод спутниковых геодезических измерений (определений) | $Mt = \sqrt{(m0^2 + m1^2)} = \sqrt{(0,10^2 + 0^2)} = 0,10$   |
| н130                                  | -  | - | -         | 662915.63  | 2517797.61 | -         | Метод спутниковых геодезических измерений (определений) | $Mt = \sqrt{(m0^2 + m1^2)} = \sqrt{(0,10^2 + 0^2)} = 0,10$   |
| н140                                  | -  | - | -         | 662914.22  | 2517797.07 | -         | Метод спутниковых геодезических измерений (определений) | $Mt = \sqrt{(m0^2 + m1^2)} = \sqrt{(0,10^2 + 0^2)} = 0,10$   |
| н150                                  | -  | - | -         | 662913.64  | 2517798.55 | -         | Метод спутниковых геодезических измерений (определений) | $Mt = \sqrt{(m0^2 + m1^2)} = \sqrt{(0,10^2 + 0^2)} = 0,10$   |
| н160                                  | -  | - | -         | 662914.67  | 2517798.95 | -         | Метод спутниковых геодезических измерений (определений) | $Mt = \sqrt{(m0^2 + m1^2)} = \sqrt{(0,10^2 + 0^2)} = 0,10$   |
| н170                                  | -  | - | -         | 662914.05  | 2517800.57 | -         | Метод спутниковых геодезических измерений (определений) | $Mt = \sqrt{(m0^2 + m1^2)} = \sqrt{(0,10^2 + 0^2)} = 0,10$   |
| н180                                  | -  | - | -         | 662913.02  | 2517800.17 | -         | Метод спутниковых геодезических измерений (определений) | $Mt = \sqrt{(m0^2 + m1^2)} = \sqrt{(0,10^2 + 0^2)} = 0,10$   |
| н190                                  | -  | - | -         | 662912.39  | 2517801.81 | -         | Метод спутниковых геодезических измерений (определений) | $Mt = \sqrt{(m0^2 + m1^2)} = \sqrt{(0,10^2 + 0^2)} = 0,10$   |

**1. Сведения о характерных точках контура объекта недвижимости с кадастровым номером : 29:22:012306:21 :**

Система координат МСК-29, зона 2

Зона № 2

| Обозначение характерных точек контура | Содержатся в Едином государственном реестре недвижимости |   |           | Определены в ходе выполнения комплексных кадастровых работ |            |           | Метод определения координат                             | Формулы, примененные для расчета средней квадратической погрешности определения координат характерных точек (Mt), м, с подставленными в такие формулы значениями и итоговые (вычисленные) значения Mt, м |
|---------------------------------------|--|---|-----------|--|------------|-----------|---|--|
|                                       | Координаты, м  |   | Радиус, м | Координаты, м  |            | Радиус, м |   |  |
|                                       | X  | Y | R         | X  | Y          | R         |   |  |
| 1                                     | 2  | 3 | 4         | 5  | 6          | 7         | 8   | 9  |
| н200                                  | -  | - | -         | 662913.95  | 2517802.41 | -         | Метод спутниковых геодезических измерений (определений) | $Mt = \sqrt{(m0^2 + m1^2)} = \sqrt{(0,10^2 + 0^2)} = 0,10$   |
| н210                                  | -  | - | -         | 662912.36  | 2517806.51 | -         | Метод спутниковых геодезических измерений (определений) | $Mt = \sqrt{(m0^2 + m1^2)} = \sqrt{(0,10^2 + 0^2)} = 0,10$   |
| н220                                  | -  | - | -         | 662910.81  | 2517805.91 | -         | Метод спутниковых геодезических измерений (определений) | $Mt = \sqrt{(m0^2 + m1^2)} = \sqrt{(0,10^2 + 0^2)} = 0,10$   |
| н230                                  | -  | - | -         | 662910.16  | 2517807.59 | -         | Метод спутниковых геодезических измерений (определений) | $Mt = \sqrt{(m0^2 + m1^2)} = \sqrt{(0,10^2 + 0^2)} = 0,10$   |
| н240                                  | -  | - | -         | 662911.25  | 2517808.01 | -         | Метод спутниковых геодезических измерений (определений) | $Mt = \sqrt{(m0^2 + m1^2)} = \sqrt{(0,10^2 + 0^2)} = 0,10$   |
| н250                                  | -  | - | -         | 662910.68  | 2517809.53 | -         | Метод спутниковых геодезических измерений (определений) | $Mt = \sqrt{(m0^2 + m1^2)} = \sqrt{(0,10^2 + 0^2)} = 0,10$   |
| н260                                  | -  | - | -         | 662909.58  | 2517809.10 | -         | Метод спутниковых геодезических измерений (определений) | $Mt = \sqrt{(m0^2 + m1^2)} = \sqrt{(0,10^2 + 0^2)} = 0,10$   |
| н270                                  | -  | - | -         | 662908.61  | 2517811.63 | -         | Метод спутниковых геодезических измерений (определений) | $Mt = \sqrt{(m0^2 + m1^2)} = \sqrt{(0,10^2 + 0^2)} = 0,10$   |
| н280                                  | -  | - | -         | 662909.76  | 2517812.07 | -         | Метод спутниковых геодезических измерений (определений) | $Mt = \sqrt{(m0^2 + m1^2)} = \sqrt{(0,10^2 + 0^2)} = 0,10$   |
| н290                                  | -  | - | -         | 662909.00  | 2517814.14 | -         | Метод спутниковых геодезических измерений (определений) | $Mt = \sqrt{(m0^2 + m1^2)} = \sqrt{(0,10^2 + 0^2)} = 0,10$   |

**1. Сведения о характерных точках контура объекта недвижимости с кадастровым номером : 29:22:012306:21 :**

Система координат МСК-29, зона 2

Зона № 2

| Обозначение характерных точек контура | Содержатся в Едином государственном реестре недвижимости |   |           | Определены в ходе выполнения комплексных кадастровых работ |            |           | Метод определения координат                             | Формулы, примененные для расчета средней квадратической погрешности определения координат характерных точек (Mt), м, с подставленными в такие формулы значениями и итоговые (вычисленные) значения Mt, м |
|---------------------------------------|--|---|-----------|--|------------|-----------|---|--|
|                                       | Координаты, м  |   | Радиус, м | Координаты, м  |            | Радиус, м |   |  |
|                                       | X  | Y | R         | X  | Y          | R         |   |  |
| 1                                     | 2  | 3 | 4         | 5  | 6          | 7         | 8   | 9  |
| н300                                  | -  | - | -         | 662907.82  | 2517813.67 | -         | Метод спутниковых геодезических измерений (определений) | $Mt = \sqrt{(m0^2 + m1^2)} = \sqrt{(0,10^2 + 0^2)} = 0,10$   |
| н310                                  | -  | - | -         | 662907.14  | 2517815.43 | -         | Метод спутниковых геодезических измерений (определений) | $Mt = \sqrt{(m0^2 + m1^2)} = \sqrt{(0,10^2 + 0^2)} = 0,10$   |
| н320                                  | -  | - | -         | 662897.69  | 2517811.72 | -         | Метод спутниковых геодезических измерений (определений) | $Mt = \sqrt{(m0^2 + m1^2)} = \sqrt{(0,10^2 + 0^2)} = 0,10$   |
| н10                                   | -  | - | -         | 662909.96  | 2517779.79 | -         | Метод спутниковых геодезических измерений (определений) | $Mt = \sqrt{(m0^2 + m1^2)} = \sqrt{(0,10^2 + 0^2)} = 0,10$   |

**2. Сведения о характеристиках объекта недвижимости с кадастровым номером : 29:22:012306:21 :**

| № п/п | Наименование характеристики   | Значение характеристики  |
|-------|---|--|
| 1     | 2   | 3  |
| 1.    | Вид объекта недвижимости  | здание   |
| 2.    | Ранее присвоенный государственный учетный номер (инвентарный) здания, сооружения, объекта незавершенного строительства  | -  |
| 3.    | Кадастровый номер земельного участка (земельных участков), в границах которого (которых) расположены здание, сооружение, объект незавершенного строительства                                      | -  |
| 4.    | Уникальный учетный номер кадастрового квартала, в границах которого расположены здание, сооружение, объект незавершенного строительства   | 29:22:012306   |
| 5.    | Адрес здания, сооружения, объекта незавершенного строительства  | Российская Федерация, 163018, Архангельская область, г.о город Архангельск, город Архангельск, улица Колхозная, дом 23 |
| 5.1.  | Сведения о местоположении здания, сооружения, объекта незавершенного строительства (при отсутствии адреса) в структурированном в соответствии с федеральной информационной адресной системой виде | -  |
| 5.2.  | Дополнительные сведения о местоположении  | -  |



**2. Сведения о характеристиках объекта недвижимости с кадастровым номером : 29:22:012306:21 :**

| № п/п | Наименование характеристики | Значение характеристики |
|-------|-----------------------------|-------------------------|
| 1     | 2                           | 3                       |
| 6.    | Иные сведения               | -                       |

**3. Пояснения к сведениям об объекте недвижимости с кадастровым номером 29:22:012306:21 :**

|    |   |
|----|---|
| 1. | - |
|----|---|

## Описание местоположения зданий, сооружений, объектов незавершенного строительства на земельном участке

**1. Сведения о характерных точках контура объекта недвижимости с кадастровым номером : 29:22:012306:22 :**

Система координат МСК-29, зона 2

Зона № 2

| Обозначение<br>характерных точек<br>контура | Содержатся в Едином<br>государственном реестре<br>недвижимости |   |               | Определены в ходе<br>выполнения комплексных<br>кадастровых работ |            |               | Метод опреде<br>ления коор<br>динат                                 | Формулы, примененные<br>для расчета средней<br>квадратической<br>погрешности определения<br>координат характерных<br>точек (Mt), м, с<br>подставленными в такие<br>формулы значениями и<br>итоговые (вычисленные)<br>значения Mt, м |
|---|--|---|---------------|--|------------|---------------|---|---|
|   | Координаты, м  |   | Ради<br>ус, м | Координаты, м  |            | Ради<br>ус, м |   |   |
|   | X  | Y | R             | X  | Y          | R             |   |   |
| 1   | 2  | 3 | 4             | 5  | 6          | 7             | 8   | 9   |
|   |  |   |               |  |            |               |   | -   |
| н1О   | -  | - | -             | 662927.45  | 2517734.35 | -             | Метод<br>спутниковых<br>геодезических<br>измерений<br>(определений) | $Mt = \sqrt{(m_0^2 + m_1^2)} = \sqrt{(0,10^2 + 0^2)} = 0,10$  |
| н2О   | -  | - | -             | 662936.96  | 2517738.02 | -             | Метод<br>спутниковых<br>геодезических<br>измерений<br>(определений) | $Mt = \sqrt{(m_0^2 + m_1^2)} = \sqrt{(0,10^2 + 0^2)} = 0,10$  |
| н3О   | -  | - | -             | 662936.24  | 2517739.88 | -             | Метод<br>спутниковых<br>геодезических<br>измерений<br>(определений) | $Mt = \sqrt{(m_0^2 + m_1^2)} = \sqrt{(0,10^2 + 0^2)} = 0,10$  |
| н4О   | -  | - | -             | 662937.58  | 2517740.40 | -             | Метод<br>спутниковых<br>геодезических<br>измерений<br>(определений) | $Mt = \sqrt{(m_0^2 + m_1^2)} = \sqrt{(0,10^2 + 0^2)} = 0,10$  |
| н5О   | -  | - | -             | 662936.78  | 2517742.57 | -             | Метод<br>спутниковых<br>геодезических<br>измерений<br>(определений) | $Mt = \sqrt{(m_0^2 + m_1^2)} = \sqrt{(0,10^2 + 0^2)} = 0,10$  |
| н6О   | -  | - | -             | 662935.40  | 2517742.03 | -             | Метод<br>спутниковых<br>геодезических<br>измерений<br>(определений) | $Mt = \sqrt{(m_0^2 + m_1^2)} = \sqrt{(0,10^2 + 0^2)} = 0,10$  |
| н7О   | -  | - | -             | 662934.54  | 2517744.23 | -             | Метод<br>спутниковых<br>геодезических<br>измерений<br>(определений) | $Mt = \sqrt{(m_0^2 + m_1^2)} = \sqrt{(0,10^2 + 0^2)} = 0,10$  |
| н8О   | -  | - | -             | 662935.71  | 2517744.69 | -             | Метод<br>спутниковых<br>геодезических<br>измерений<br>(определений) | $Mt = \sqrt{(m_0^2 + m_1^2)} = \sqrt{(0,10^2 + 0^2)} = 0,10$  |
| н9О   | -  | - | -             | 662935.12  | 2517746.17 | -             | Метод<br>спутниковых<br>геодезических<br>измерений<br>(определений) | $Mt = \sqrt{(m_0^2 + m_1^2)} = \sqrt{(0,10^2 + 0^2)} = 0,10$  |

**1. Сведения о характерных точках контура объекта недвижимости с кадастровым номером : 29:22:012306:22 :**

Система координат МСК-29, зона 2

Зона № 2

| Обозначение характерных точек контура | Содержатся в Едином государственном реестре недвижимости |   |           | Определены в ходе выполнения комплексных кадастровых работ |            |           | Метод определения координат                             | Формулы, примененные для расчета средней квадратической погрешности определения координат характерных точек (Mt), м, с подставленными в такие формулы значениями и итоговые (вычисленные) значения Mt, м |
|---------------------------------------|--|---|-----------|--|------------|-----------|---|--|
|                                       | Координаты, м  |   | Радиус, м | Координаты, м  |            | Радиус, м |   |  |
|                                       | X  | Y | R         | X  | Y          | R         |   |  |
| 1                                     | 2  | 3 | 4         | 5  | 6          | 7         | 8   | 9  |
| н100                                  | -  | - | -         | 662933.96  | 2517745.72 | -         | Метод спутниковых геодезических измерений (определений) | $Mt = \sqrt{(m0^2 + m1^2)} = \sqrt{(0,10^2 + 0^2)} = 0,10$   |
| н110                                  | -  | - | -         | 662933.32  | 2517747.34 | -         | Метод спутниковых геодезических измерений (определений) | $Mt = \sqrt{(m0^2 + m1^2)} = \sqrt{(0,10^2 + 0^2)} = 0,10$   |
| н120                                  | -  | - | -         | 662934.67  | 2517747.86 | -         | Метод спутниковых геодезических измерений (определений) | $Mt = \sqrt{(m0^2 + m1^2)} = \sqrt{(0,10^2 + 0^2)} = 0,10$   |
| н130                                  | -  | - | -         | 662933.03  | 2517752.01 | -         | Метод спутниковых геодезических измерений (определений) | $Mt = \sqrt{(m0^2 + m1^2)} = \sqrt{(0,10^2 + 0^2)} = 0,10$   |
| н140                                  | -  | - | -         | 662931.70  | 2517751.49 | -         | Метод спутниковых геодезических измерений (определений) | $Mt = \sqrt{(m0^2 + m1^2)} = \sqrt{(0,10^2 + 0^2)} = 0,10$   |
| н150                                  | -  | - | -         | 662931.10  | 2517753.03 | -         | Метод спутниковых геодезических измерений (определений) | $Mt = \sqrt{(m0^2 + m1^2)} = \sqrt{(0,10^2 + 0^2)} = 0,10$   |
| н160                                  | -  | - | -         | 662932.28  | 2517753.49 | -         | Метод спутниковых геодезических измерений (определений) | $Mt = \sqrt{(m0^2 + m1^2)} = \sqrt{(0,10^2 + 0^2)} = 0,10$   |
| н170                                  | -  | - | -         | 662931.68  | 2517754.97 | -         | Метод спутниковых геодезических измерений (определений) | $Mt = \sqrt{(m0^2 + m1^2)} = \sqrt{(0,10^2 + 0^2)} = 0,10$   |
| н180                                  | -  | - | -         | 662930.52  | 2517754.52 | -         | Метод спутниковых геодезических измерений (определений) | $Mt = \sqrt{(m0^2 + m1^2)} = \sqrt{(0,10^2 + 0^2)} = 0,10$   |
| н190                                  | -  | - | -         | 662927.55  | 2517762.12 | -         | Метод спутниковых геодезических измерений (определений) | $Mt = \sqrt{(m0^2 + m1^2)} = \sqrt{(0,10^2 + 0^2)} = 0,10$   |

**1. Сведения о характерных точках контура объекта недвижимости с кадастровым номером : 29:22:012306:22 :**

Система координат МСК-29, зона 2

Зона № 2

| Обозначение характерных точек контура | Содержатся в Едином государственном реестре недвижимости |   |           | Определены в ходе выполнения комплексных кадастровых работ |            |           | Метод определения координат                             | Формулы, примененные для расчета средней квадратической погрешности определения координат характерных точек (Mt), м, с подставленными в такие формулы значениями и итоговые (вычисленные) значения Mt, м |
|---------------------------------------|--|---|-----------|--|------------|-----------|---|--|
|                                       | Координаты, м  |   | Радиус, м | Координаты, м  |            | Радиус, м |   |  |
|                                       | X  | Y | R         | X  | Y          | R         |   |  |
| 1                                     | 2  | 3 | 4         | 5  | 6          | 7         | 8   | 9  |
| н200                                  | -  | - | -         | 662928.54  | 2517762.50 | -         | Метод спутниковых геодезических измерений (определений) | $Mt = \sqrt{(m0^2 + m1^2)} = \sqrt{(0,10^2 + 0^2)} = 0,10$   |
| н210                                  | -  | - | -         | 662927.95  | 2517763.99 | -         | Метод спутниковых геодезических измерений (определений) | $Mt = \sqrt{(m0^2 + m1^2)} = \sqrt{(0,10^2 + 0^2)} = 0,10$   |
| н220                                  | -  | - | -         | 662926.97  | 2517763.61 | -         | Метод спутниковых геодезических измерений (определений) | $Mt = \sqrt{(m0^2 + m1^2)} = \sqrt{(0,10^2 + 0^2)} = 0,10$   |
| н230                                  | -  | - | -         | 662926.10  | 2517765.85 | -         | Метод спутниковых геодезических измерений (определений) | $Mt = \sqrt{(m0^2 + m1^2)} = \sqrt{(0,10^2 + 0^2)} = 0,10$   |
| н240                                  | -  | - | -         | 662927.45  | 2517766.38 | -         | Метод спутниковых геодезических измерений (определений) | $Mt = \sqrt{(m0^2 + m1^2)} = \sqrt{(0,10^2 + 0^2)} = 0,10$   |
| н250                                  | -  | - | -         | 662926.69  | 2517768.44 | -         | Метод спутниковых геодезических измерений (определений) | $Mt = \sqrt{(m0^2 + m1^2)} = \sqrt{(0,10^2 + 0^2)} = 0,10$   |
| н260                                  | -  | - | -         | 662925.30  | 2517767.90 | -         | Метод спутниковых геодезических измерений (определений) | $Mt = \sqrt{(m0^2 + m1^2)} = \sqrt{(0,10^2 + 0^2)} = 0,10$   |
| н270                                  | -  | - | -         | 662924.54  | 2517769.84 | -         | Метод спутниковых геодезических измерений (определений) | $Mt = \sqrt{(m0^2 + m1^2)} = \sqrt{(0,10^2 + 0^2)} = 0,10$   |
| н280                                  | -  | - | -         | 662915.06  | 2517766.16 | -         | Метод спутниковых геодезических измерений (определений) | $Mt = \sqrt{(m0^2 + m1^2)} = \sqrt{(0,10^2 + 0^2)} = 0,10$   |
| н10                                   | -  | - | -         | 662927.45  | 2517734.35 | -         | Метод спутниковых геодезических измерений (определений) | $Mt = \sqrt{(m0^2 + m1^2)} = \sqrt{(0,10^2 + 0^2)} = 0,10$   |

**2. Сведения о характеристиках объекта недвижимости с кадастровым номером : 29:22:012306:22 :**

| <b>№ п/п</b> | <b>Наименование характеристики</b>  | <b>Значение характеристики</b>   |
|--------------|---|--|
| <b>1</b>     | <b>2</b>  | <b>3</b>   |
| 1.           | Вид объекта недвижимости  | здание   |
| 2.           | Ранее присвоенный государственный учетный номер (инвентарный) здания, сооружения, объекта незавершенного строительства  | -  |
| 3.           | Кадастровый номер земельного участка (земельных участков), в границах которого (которых) расположены здание, сооружение, объект незавершенного строительства                                      | -  |
| 4.           | Уникальный учетный номер кадастрового квартала, в границах которого расположены здание, сооружение, объект незавершенного строительства   | 29:22:012306   |
| 5.           | Адрес здания, сооружения, объекта незавершенного строительства  | Российская Федерация, 163018, Архангельская область, г.о город Архангельск, город Архангельск, улица Колхозная, дом 24 |
| 5.1.         | Сведения о местоположении здания, сооружения, объекта незавершенного строительства (при отсутствии адреса) в структурированном в соответствии с федеральной информационной адресной системой виде | -  |
| 5.2.         | Дополнительные сведения о местоположении  | -  |
| 6.           | Иные сведения   | -  |

**3. Пояснения к сведениям об объекте недвижимости с кадастровым номером 29:22:012306:22 :**

|    |   |
|----|---|
| 1. | - |
|----|---|

**Описание местоположения зданий, сооружений,  
объектов незавершенного строительства на земельном участке**

**1. Сведения о характерных точках контура объекта недвижимости с кадастровым номером : 29:22:012306:23 :**

Система координат МСК-29, зона 2

Зона № 2

| Обозначение<br>характерных точек<br>контура | Содержатся в Едином<br>государственном реестре<br>недвижимости |   |               | Определены в ходе<br>выполнения комплексных<br>кадастровых работ |            |               | Метод опреде<br>ления коор<br>динат                                 | Формулы, примененные<br>для расчета средней<br>квадратической<br>погрешности определения<br>координат характерных<br>точек (Mt), м, с<br>подставленными в такие<br>формулы значениями и<br>итоговые (вычисленные)<br>значения Mt, м |
|---|--|---|---------------|--|------------|---------------|---|---|
|   | Координаты, м  |   | Ради<br>ус, м | Координаты, м  |            | Ради<br>ус, м |   |   |
|   | X  | Y | R             | X  | Y          | R             |   |   |
| 1   | 2  | 3 | 4             | 5  | 6          | 7             | 8   | 9   |
|   |  |   |               |  |            |               |   | -   |
| н1О   | -  | - | -             | 662892.53  | 2517825.18 | -             | Метод<br>спутниковых<br>геодезических<br>измерений<br>(определений) | $Mt = \sqrt{(m0^2 + m1^2)} = \sqrt{(0,10^2 + 0^2)} = 0,10$  |
| н2О   | -  | - | -             | 662901.97  | 2517828.78 | -             | Метод<br>спутниковых<br>геодезических<br>измерений<br>(определений) | $Mt = \sqrt{(m0^2 + m1^2)} = \sqrt{(0,10^2 + 0^2)} = 0,10$  |
| н3О   | -  | - | -             | 662901.21  | 2517830.78 | -             | Метод<br>спутниковых<br>геодезических<br>измерений<br>(определений) | $Mt = \sqrt{(m0^2 + m1^2)} = \sqrt{(0,10^2 + 0^2)} = 0,10$  |
| н4О   | -  | - | -             | 662902.30  | 2517831.20 | -             | Метод<br>спутниковых<br>геодезических<br>измерений<br>(определений) | $Mt = \sqrt{(m0^2 + m1^2)} = \sqrt{(0,10^2 + 0^2)} = 0,10$  |
| н5О   | -  | - | -             | 662901.56  | 2517833.17 | -             | Метод<br>спутниковых<br>геодезических<br>измерений<br>(определений) | $Mt = \sqrt{(m0^2 + m1^2)} = \sqrt{(0,10^2 + 0^2)} = 0,10$  |
| н6О   | -  | - | -             | 662900.45  | 2517832.76 | -             | Метод<br>спутниковых<br>геодезических<br>измерений<br>(определений) | $Mt = \sqrt{(m0^2 + m1^2)} = \sqrt{(0,10^2 + 0^2)} = 0,10$  |
| н7О   | -  | - | -             | 662899.61  | 2517834.97 | -             | Метод<br>спутниковых<br>геодезических<br>измерений<br>(определений) | $Mt = \sqrt{(m0^2 + m1^2)} = \sqrt{(0,10^2 + 0^2)} = 0,10$  |
| н8О   | -  | - | -             | 662900.69  | 2517835.39 | -             | Метод<br>спутниковых<br>геодезических<br>измерений<br>(определений) | $Mt = \sqrt{(m0^2 + m1^2)} = \sqrt{(0,10^2 + 0^2)} = 0,10$  |
| н9О   | -  | - | -             | 662900.13  | 2517836.84 | -             | Метод<br>спутниковых<br>геодезических<br>измерений<br>(определений) | $Mt = \sqrt{(m0^2 + m1^2)} = \sqrt{(0,10^2 + 0^2)} = 0,10$  |

**1. Сведения о характерных точках контура объекта недвижимости с кадастровым номером : 29:22:012306:23 :**

Система координат МСК-29, зона 2

Зона № 2

| Обозначение<br>характерных точек<br>контура | Содержатся в Едином<br>государственном реестре<br>недвижимости |   |               | Определены в ходе<br>выполнения комплексных<br>кадастровых работ |            |               | Метод опреде<br>ления коор<br>динат                                 | Формулы, примененные<br>для расчета средней<br>квадратической<br>погрешности определения<br>координат характерных<br>точек (Mt), м, с<br>подставленными в такие<br>формулы значениями и<br>итоговые (вычисленные)<br>значения Mt, м |
|---|--|---|---------------|--|------------|---------------|---|---|
|   | Координаты, м  |   | Ради<br>ус, м | Координаты, м  |            | Ради<br>ус, м |   |   |
|   | X  | Y | R             | X  | Y          | R             |   |   |
| 1   | 2  | 3 | 4             | 5  | 6          | 7             | 8   | 9   |
| н100  | -  | - | -             | 662899.05  | 2517836.43 | -             | Метод<br>спутниковых<br>геодезических<br>измерений<br>(определений) | $Mt = \sqrt{(m0^2 + m1^2)} = \sqrt{(0,10^2 + 0^2)} = 0,10$  |
| н110  | -  | - | -             | 662898.39  | 2517838.18 | -             | Метод<br>спутниковых<br>геодезических<br>измерений<br>(определений) | $Mt = \sqrt{(m0^2 + m1^2)} = \sqrt{(0,10^2 + 0^2)} = 0,10$  |
| н120  | -  | - | -             | 662899.73  | 2517838.70 | -             | Метод<br>спутниковых<br>геодезических<br>измерений<br>(определений) | $Mt = \sqrt{(m0^2 + m1^2)} = \sqrt{(0,10^2 + 0^2)} = 0,10$  |
| н130  | -  | - | -             | 662898.14  | 2517842.79 | -             | Метод<br>спутниковых<br>геодезических<br>измерений<br>(определений) | $Mt = \sqrt{(m0^2 + m1^2)} = \sqrt{(0,10^2 + 0^2)} = 0,10$  |
| н140  | -  | - | -             | 662896.83  | 2517842.29 | -             | Метод<br>спутниковых<br>геодезических<br>измерений<br>(определений) | $Mt = \sqrt{(m0^2 + m1^2)} = \sqrt{(0,10^2 + 0^2)} = 0,10$  |
| н150  | -  | - | -             | 662896.17  | 2517844.02 | -             | Метод<br>спутниковых<br>геодезических<br>измерений<br>(определений) | $Mt = \sqrt{(m0^2 + m1^2)} = \sqrt{(0,10^2 + 0^2)} = 0,10$  |
| н160  | -  | - | -             | 662897.52  | 2517844.54 | -             | Метод<br>спутниковых<br>геодезических<br>измерений<br>(определений) | $Mt = \sqrt{(m0^2 + m1^2)} = \sqrt{(0,10^2 + 0^2)} = 0,10$  |
| н170  | -  | - | -             | 662896.97  | 2517846.00 | -             | Метод<br>спутниковых<br>геодезических<br>измерений<br>(определений) | $Mt = \sqrt{(m0^2 + m1^2)} = \sqrt{(0,10^2 + 0^2)} = 0,10$  |
| н180  | -  | - | -             | 662895.61  | 2517845.48 | -             | Метод<br>спутниковых<br>геодезических<br>измерений<br>(определений) | $Mt = \sqrt{(m0^2 + m1^2)} = \sqrt{(0,10^2 + 0^2)} = 0,10$  |
| н190  | -  | - | -             | 662894.76  | 2517847.71 | -             | Метод<br>спутниковых<br>геодезических<br>измерений<br>(определений) | $Mt = \sqrt{(m0^2 + m1^2)} = \sqrt{(0,10^2 + 0^2)} = 0,10$  |

**1. Сведения о характерных точках контура объекта недвижимости с кадастровым номером : 29:22:012306:23 :**

Система координат МСК-29, зона 2

Зона № 2

| Обозначение характерных точек контура | Содержатся в Едином государственном реестре недвижимости |   |           | Определены в ходе выполнения комплексных кадастровых работ |            |           | Метод определения координат                             | Формулы, примененные для расчета средней квадратической погрешности определения координат характерных точек (Mt), м, с подставленными в такие формулы значениями и итоговые (вычисленные) значения Mt, м |
|---------------------------------------|--|---|-----------|--|------------|-----------|---|--|
|                                       | Координаты, м  |   | Радиус, м | Координаты, м  |            | Радиус, м |   |  |
|                                       | X  | Y | R         | X  | Y          | R         |   |  |
| 1                                     | 2  | 3 | 4         | 5  | 6          | 7         | 8   | 9  |
| н200                                  | -  | - | -         | 662896.19  | 2517848.26 | -         | Метод спутниковых геодезических измерений (определений) | $Mt = \sqrt{(m0^2 + m1^2)} = \sqrt{(0,10^2 + 0^2)} = 0,10$   |
| н210                                  | -  | - | -         | 662894.99  | 2517851.44 | -         | Метод спутниковых геодезических измерений (определений) | $Mt = \sqrt{(m0^2 + m1^2)} = \sqrt{(0,10^2 + 0^2)} = 0,10$   |
| н220                                  | -  | - | -         | 662893.55  | 2517850.89 | -         | Метод спутниковых геодезических измерений (определений) | $Mt = \sqrt{(m0^2 + m1^2)} = \sqrt{(0,10^2 + 0^2)} = 0,10$   |
| н230                                  | -  | - | -         | 662892.76  | 2517852.96 | -         | Метод спутниковых геодезических измерений (определений) | $Mt = \sqrt{(m0^2 + m1^2)} = \sqrt{(0,10^2 + 0^2)} = 0,10$   |
| н240                                  | -  | - | -         | 662893.85  | 2517853.38 | -         | Метод спутниковых геодезических измерений (определений) | $Mt = \sqrt{(m0^2 + m1^2)} = \sqrt{(0,10^2 + 0^2)} = 0,10$   |
| н250                                  | -  | - | -         | 662893.26  | 2517854.96 | -         | Метод спутниковых геодезических измерений (определений) | $Mt = \sqrt{(m0^2 + m1^2)} = \sqrt{(0,10^2 + 0^2)} = 0,10$   |
| н260                                  | -  | - | -         | 662892.16  | 2517854.54 | -         | Метод спутниковых геодезических измерений (определений) | $Mt = \sqrt{(m0^2 + m1^2)} = \sqrt{(0,10^2 + 0^2)} = 0,10$   |
| н270                                  | -  | - | -         | 662891.33  | 2517856.72 | -         | Метод спутниковых геодезических измерений (определений) | $Mt = \sqrt{(m0^2 + m1^2)} = \sqrt{(0,10^2 + 0^2)} = 0,10$   |
| н280                                  | -  | - | -         | 662892.55  | 2517857.19 | -         | Метод спутниковых геодезических измерений (определений) | $Mt = \sqrt{(m0^2 + m1^2)} = \sqrt{(0,10^2 + 0^2)} = 0,10$   |
| н290                                  | -  | - | -         | 662891.85  | 2517859.26 | -         | Метод спутниковых геодезических измерений (определений) | $Mt = \sqrt{(m0^2 + m1^2)} = \sqrt{(0,10^2 + 0^2)} = 0,10$   |



**1. Сведения о характерных точках контура объекта недвижимости с кадастровым номером : 29:22:012306:23 :**

Система координат МСК-29, зона 2

Зона № 2

| Обозначение характерных точек контура | Содержатся в Едином государственном реестре недвижимости |   |           | Определены в ходе выполнения комплексных кадастровых работ |            |           | Метод определения координат                             | Формулы, примененные для расчета средней квадратической погрешности определения координат характерных точек (Mt), м, с подставленными в такие формулы значениями и итоговые (вычисленные) значения Mt, м |
|---------------------------------------|--|---|-----------|--|------------|-----------|---|--|
|                                       | Координаты, м  |   | Радиус, м | Координаты, м  |            | Радиус, м |   |  |
|                                       | X  | Y | R         | X  | Y          | R         |   |  |
| 1                                     | 2  | 3 | 4         | 5  | 6          | 7         | 8   | 9  |
| н300                                  | -  | - | -         | 662890.55  | 2517858.77 | -         | Метод спутниковых геодезических измерений (определений) | $Mt = \sqrt{(m0^2 + m1^2)} = \sqrt{(0,10^2 + 0^2)} = 0,10$   |
| н310                                  | -  | - | -         | 662889.76  | 2517860.86 | -         | Метод спутниковых геодезических измерений (определений) | $Mt = \sqrt{(m0^2 + m1^2)} = \sqrt{(0,10^2 + 0^2)} = 0,10$   |
| н320                                  | -  | - | -         | 662880.26  | 2517857.21 | -         | Метод спутниковых геодезических измерений (определений) | $Mt = \sqrt{(m0^2 + m1^2)} = \sqrt{(0,10^2 + 0^2)} = 0,10$   |
| н10                                   | -  | - | -         | 662892.53  | 2517825.18 | -         | Метод спутниковых геодезических измерений (определений) | $Mt = \sqrt{(m0^2 + m1^2)} = \sqrt{(0,10^2 + 0^2)} = 0,10$   |

**2. Сведения о характеристиках объекта недвижимости с кадастровым номером : 29:22:012306:23 :**

| № п/п | Наименование характеристики   | Значение характеристики  |
|-------|---|--|
| 1     | 2   | 3  |
| 1.    | Вид объекта недвижимости  | здание   |
| 2.    | Ранее присвоенный государственный учетный номер (инвентарный) здания, сооружения, объекта незавершенного строительства  | -  |
| 3.    | Кадастровый номер земельного участка (земельных участков), в границах которого (которых) расположены здание, сооружение, объект незавершенного строительства                                      | -  |
| 4.    | Уникальный учетный номер кадастрового квартала, в границах которого расположены здание, сооружение, объект незавершенного строительства   | 29:22:012306   |
| 5.    | Адрес здания, сооружения, объекта незавершенного строительства  | Российская Федерация, 163018, Архангельская область, г.о город Архангельск, город Архангельск, улица Колхозная, дом 25 |
| 5.1.  | Сведения о местоположении здания, сооружения, объекта незавершенного строительства (при отсутствии адреса) в структурированном в соответствии с федеральной информационной адресной системой виде | -  |
| 5.2.  | Дополнительные сведения о местоположении  | -  |

**2. Сведения о характеристиках объекта недвижимости с кадастровым номером : 29:22:012306:23 :**

| № п/п | Наименование характеристики | Значение характеристики |
|-------|-----------------------------|-------------------------|
| 1     | 2                           | 3                       |
| 6.    | Иные сведения               | -                       |

**3. Пояснения к сведениям об объекте недвижимости с кадастровым номером 29:22:012306:23 :**

|    |   |
|----|---|
| 1. | - |
|----|---|

## Описание местоположения зданий, сооружений, объектов незавершенного строительства на земельном участке

**1. Сведения о характерных точках контура объекта недвижимости с кадастровым номером : 29:22:012306:24 :**

Система координат МСК-29, зона 2

Зона № 2

| Обозначение<br>характерных точек<br>контура | Содержатся в Едином<br>государственном реестре<br>недвижимости |   |               | Определены в ходе<br>выполнения комплексных<br>кадастровых работ |            |               | Метод опреде<br>ления коор<br>динат                                 | Формулы, примененные<br>для расчета средней<br>квадратической<br>погрешности определения<br>координат характерных<br>точек (Mt), м, с<br>подставленными в такие<br>формулы значениями и<br>итоговые (вычисленные)<br>значения Mt, м |
|---|--|---|---------------|--|------------|---------------|---|---|
|   | Координаты, м  |   | Ради<br>ус, м | Координаты, м  |            | Ради<br>ус, м |   |   |
|   | X  | Y | R             | X  | Y          | R             |   |   |
| 1   | 2  | 3 | 4             | 5  | 6          | 7             | 8   | 9   |
|   |  |   |               |  |            |               |   | -   |
| н1О   | -  | - | -             | 662874.93  | 2517870.61 | -             | Метод<br>спутниковых<br>геодезических<br>измерений<br>(определений) | $Mt = \sqrt{(m0^2 + m1^2)} = \sqrt{(0,10^2 + 0^2)} = 0,10$  |
| н2О   | -  | - | -             | 662884.47  | 2517874.18 | -             | Метод<br>спутниковых<br>геодезических<br>измерений<br>(определений) | $Mt = \sqrt{(m0^2 + m1^2)} = \sqrt{(0,10^2 + 0^2)} = 0,10$  |
| н3О   | -  | - | -             | 662883.67  | 2517876.28 | -             | Метод<br>спутниковых<br>геодезических<br>измерений<br>(определений) | $Mt = \sqrt{(m0^2 + m1^2)} = \sqrt{(0,10^2 + 0^2)} = 0,10$  |
| н4О   | -  | - | -             | 662885.03  | 2517876.80 | -             | Метод<br>спутниковых<br>геодезических<br>измерений<br>(определений) | $Mt = \sqrt{(m0^2 + m1^2)} = \sqrt{(0,10^2 + 0^2)} = 0,10$  |
| н5О   | -  | - | -             | 662884.32  | 2517878.73 | -             | Метод<br>спутниковых<br>геодезических<br>измерений<br>(определений) | $Mt = \sqrt{(m0^2 + m1^2)} = \sqrt{(0,10^2 + 0^2)} = 0,10$  |
| н6О   | -  | - | -             | 662882.93  | 2517878.20 | -             | Метод<br>спутниковых<br>геодезических<br>измерений<br>(определений) | $Mt = \sqrt{(m0^2 + m1^2)} = \sqrt{(0,10^2 + 0^2)} = 0,10$  |
| н7О   | -  | - | -             | 662882.04  | 2517880.52 | -             | Метод<br>спутниковых<br>геодезических<br>измерений<br>(определений) | $Mt = \sqrt{(m0^2 + m1^2)} = \sqrt{(0,10^2 + 0^2)} = 0,10$  |
| н8О   | -  | - | -             | 662883.48  | 2517881.07 | -             | Метод<br>спутниковых<br>геодезических<br>измерений<br>(определений) | $Mt = \sqrt{(m0^2 + m1^2)} = \sqrt{(0,10^2 + 0^2)} = 0,10$  |
| н9О   | -  | - | -             | 662882.90  | 2517882.61 | -             | Метод<br>спутниковых<br>геодезических<br>измерений<br>(определений) | $Mt = \sqrt{(m0^2 + m1^2)} = \sqrt{(0,10^2 + 0^2)} = 0,10$  |

**1. Сведения о характерных точках контура объекта недвижимости с кадастровым номером : 29:22:012306:24 :**

Система координат МСК-29, зона 2

Зона № 2

| Обозначение характерных точек контура | Содержатся в Едином государственном реестре недвижимости |   |           | Определены в ходе выполнения комплексных кадастровых работ |            |           | Метод определения координат                             | Формулы, примененные для расчета средней квадратической погрешности определения координат характерных точек (Mt), м, с подставленными в такие формулы значениями и итоговые (вычисленные) значения Mt, м |
|---------------------------------------|--|---|-----------|--|------------|-----------|---|--|
|                                       | Координаты, м  |   | Радиус, м | Координаты, м  |            | Радиус, м |   |  |
|                                       | X  | Y | R         | X  | Y          | R         |   |  |
| 1                                     | 2  | 3 | 4         | 5  | 6          | 7         | 8   | 9  |
| н100                                  | -  | - | -         | 662881.46  | 2517882.05 | -         | Метод спутниковых геодезических измерений (определений) | $Mt = \sqrt{(m0^2 + m1^2)} = \sqrt{(0,10^2 + 0^2)} = 0,10$   |
| н110                                  | -  | - | -         | 662880.94  | 2517883.39 | -         | Метод спутниковых геодезических измерений (определений) | $Mt = \sqrt{(m0^2 + m1^2)} = \sqrt{(0,10^2 + 0^2)} = 0,10$   |
| н120                                  | -  | - | -         | 662882.38  | 2517883.94 | -         | Метод спутниковых геодезических измерений (определений) | $Mt = \sqrt{(m0^2 + m1^2)} = \sqrt{(0,10^2 + 0^2)} = 0,10$   |
| н130                                  | -  | - | -         | 662880.94  | 2517887.57 | -         | Метод спутниковых геодезических измерений (определений) | $Mt = \sqrt{(m0^2 + m1^2)} = \sqrt{(0,10^2 + 0^2)} = 0,10$   |
| н140                                  | -  | - | -         | 662879.55  | 2517887.03 | -         | Метод спутниковых геодезических измерений (определений) | $Mt = \sqrt{(m0^2 + m1^2)} = \sqrt{(0,10^2 + 0^2)} = 0,10$   |
| н150                                  | -  | - | -         | 662878.64  | 2517889.42 | -         | Метод спутниковых геодезических измерений (определений) | $Mt = \sqrt{(m0^2 + m1^2)} = \sqrt{(0,10^2 + 0^2)} = 0,10$   |
| н160                                  | -  | - | -         | 662880.09  | 2517889.97 | -         | Метод спутниковых геодезических измерений (определений) | $Mt = \sqrt{(m0^2 + m1^2)} = \sqrt{(0,10^2 + 0^2)} = 0,10$   |
| н170                                  | -  | - | -         | 662879.50  | 2517891.50 | -         | Метод спутниковых геодезических измерений (определений) | $Mt = \sqrt{(m0^2 + m1^2)} = \sqrt{(0,10^2 + 0^2)} = 0,10$   |
| н180                                  | -  | - | -         | 662878.05  | 2517890.95 | -         | Метод спутниковых геодезических измерений (определений) | $Mt = \sqrt{(m0^2 + m1^2)} = \sqrt{(0,10^2 + 0^2)} = 0,10$   |
| н190                                  | -  | - | -         | 662877.32  | 2517892.84 | -         | Метод спутниковых геодезических измерений (определений) | $Mt = \sqrt{(m0^2 + m1^2)} = \sqrt{(0,10^2 + 0^2)} = 0,10$   |

**1. Сведения о характерных точках контура объекта недвижимости с кадастровым номером : 29:22:012306:24 :**

Система координат МСК-29, зона 2

Зона № 2

| Обозначение характерных точек контура | Содержатся в Едином государственном реестре недвижимости |   |           | Определены в ходе выполнения комплексных кадастровых работ |            |           | Метод определения координат                             | Формулы, примененные для расчета средней квадратической погрешности определения координат характерных точек (Mt), м, с подставленными в такие формулы значениями и итоговые (вычисленные) значения Mt, м |
|---------------------------------------|--|---|-----------|--|------------|-----------|---|--|
|                                       | Координаты, м  |   | Радиус, м | Координаты, м  |            | Радиус, м |   |  |
|                                       | X  | Y | R         | X  | Y          | R         |   |  |
| 1                                     | 2  | 3 | 4         | 5  | 6          | 7         | 8   | 9  |
| н200                                  | -  | - | -         | 662878.65  | 2517893.35 | -         | Метод спутниковых геодезических измерений (определений) | $Mt = \sqrt{(m0^2 + m1^2)} = \sqrt{(0,10^2 + 0^2)} = 0,10$   |
| н210                                  | -  | - | -         | 662877.21  | 2517896.97 | -         | Метод спутниковых геодезических измерений (определений) | $Mt = \sqrt{(m0^2 + m1^2)} = \sqrt{(0,10^2 + 0^2)} = 0,10$   |
| н220                                  | -  | - | -         | 662875.93  | 2517896.48 | -         | Метод спутниковых геодезических измерений (определений) | $Mt = \sqrt{(m0^2 + m1^2)} = \sqrt{(0,10^2 + 0^2)} = 0,10$   |
| н230                                  | -  | - | -         | 662875.22  | 2517898.33 | -         | Метод спутниковых геодезических измерений (определений) | $Mt = \sqrt{(m0^2 + m1^2)} = \sqrt{(0,10^2 + 0^2)} = 0,10$   |
| н240                                  | -  | - | -         | 662876.68  | 2517898.89 | -         | Метод спутниковых геодезических измерений (определений) | $Mt = \sqrt{(m0^2 + m1^2)} = \sqrt{(0,10^2 + 0^2)} = 0,10$   |
| н250                                  | -  | - | -         | 662876.08  | 2517900.42 | -         | Метод спутниковых геодезических измерений (определений) | $Mt = \sqrt{(m0^2 + m1^2)} = \sqrt{(0,10^2 + 0^2)} = 0,10$   |
| н260                                  | -  | - | -         | 662874.63  | 2517899.86 | -         | Метод спутниковых геодезических измерений (определений) | $Mt = \sqrt{(m0^2 + m1^2)} = \sqrt{(0,10^2 + 0^2)} = 0,10$   |
| н270                                  | -  | - | -         | 662873.74  | 2517902.19 | -         | Метод спутниковых геодезических измерений (определений) | $Mt = \sqrt{(m0^2 + m1^2)} = \sqrt{(0,10^2 + 0^2)} = 0,10$   |
| н280                                  | -  | - | -         | 662875.15  | 2517902.73 | -         | Метод спутниковых геодезических измерений (определений) | $Mt = \sqrt{(m0^2 + m1^2)} = \sqrt{(0,10^2 + 0^2)} = 0,10$   |
| н290                                  | -  | - | -         | 662874.38  | 2517904.69 | -         | Метод спутниковых геодезических измерений (определений) | $Mt = \sqrt{(m0^2 + m1^2)} = \sqrt{(0,10^2 + 0^2)} = 0,10$   |

**1. Сведения о характерных точках контура объекта недвижимости с кадастровым номером : 29:22:012306:24 :**

Система координат МСК-29, зона 2

Зона № 2

| Обозначение характерных точек контура | Содержатся в Едином государственном реестре недвижимости |   |           | Определены в ходе выполнения комплексных кадастровых работ |            |           | Метод определения координат                             | Формулы, примененные для расчета средней квадратической погрешности определения координат характерных точек (Mt), м, с подставленными в такие формулы значениями и итоговые (вычисленные) значения Mt, м |
|---------------------------------------|--|---|-----------|--|------------|-----------|---|--|
|                                       | Координаты, м  |   | Радиус, м | Координаты, м  |            | Радиус, м |   |  |
|                                       | X  | Y | R         | X  | Y          | R         |   |  |
| 1                                     | 2  | 3 | 4         | 5  | 6          | 7         | 8   | 9  |
| н300                                  | -  | - | -         | 662872.99  | 2517904.15 | -         | Метод спутниковых геодезических измерений (определений) | $Mt = \sqrt{(m0^2 + m1^2)} = \sqrt{(0,10^2 + 0^2)} = 0,10$   |
| н310                                  | -  | - | -         | 662872.25  | 2517906.10 | -         | Метод спутниковых геодезических измерений (определений) | $Mt = \sqrt{(m0^2 + m1^2)} = \sqrt{(0,10^2 + 0^2)} = 0,10$   |
| н320                                  | -  | - | -         | 662862.70  | 2517902.53 | -         | Метод спутниковых геодезических измерений (определений) | $Mt = \sqrt{(m0^2 + m1^2)} = \sqrt{(0,10^2 + 0^2)} = 0,10$   |
| н10                                   | -  | - | -         | 662874.93  | 2517870.61 | -         | Метод спутниковых геодезических измерений (определений) | $Mt = \sqrt{(m0^2 + m1^2)} = \sqrt{(0,10^2 + 0^2)} = 0,10$   |

**2. Сведения о характеристиках объекта недвижимости с кадастровым номером : 29:22:012306:24 :**

| № п/п | Наименование характеристики   | Значение характеристики  |
|-------|---|--|
| 1     | 2   | 3  |
| 1.    | Вид объекта недвижимости  | здание   |
| 2.    | Ранее присвоенный государственный учетный номер (инвентарный) здания, сооружения, объекта незавершенного строительства  | -  |
| 3.    | Кадастровый номер земельного участка (земельных участков), в границах которого (которых) расположены здание, сооружение, объект незавершенного строительства                                      | -  |
| 4.    | Уникальный учетный номер кадастрового квартала, в границах которого расположены здание, сооружение, объект незавершенного строительства   | 29:22:012306   |
| 5.    | Адрес здания, сооружения, объекта незавершенного строительства  | Российская Федерация, 163018, Архангельская область, г.о город Архангельск, город Архангельск, улица Колхозная, дом 26 |
| 5.1.  | Сведения о местоположении здания, сооружения, объекта незавершенного строительства (при отсутствии адреса) в структурированном в соответствии с федеральной информационной адресной системой виде | -  |
| 5.2.  | Дополнительные сведения о местоположении  | -  |

**2. Сведения о характеристиках объекта недвижимости с кадастровым номером : 29:22:012306:24 :**

| № п/п | Наименование характеристики | Значение характеристики |
|-------|-----------------------------|-------------------------|
| 1     | 2                           | 3                       |
| 6.    | Иные сведения               | -                       |

**3. Пояснения к сведениям об объекте недвижимости с кадастровым номером 29:22:012306:24 :**

|    |   |
|----|---|
| 1. | - |
|----|---|

## Описание местоположения зданий, сооружений, объектов незавершенного строительства на земельном участке

**1. Сведения о характерных точках контура объекта недвижимости с кадастровым номером : 29:22:012306:26 :**

Система координат МСК-29, зона 2

Зона № 2

| Обозначение<br>характерных точек<br>контура | Содержатся в Едином<br>государственном реестре<br>недвижимости |   |               | Определены в ходе<br>выполнения комплексных<br>кадастровых работ |            |               | Метод опреде<br>ления коор<br>динат                                 | Формулы, примененные<br>для расчета средней<br>квадратической<br>погрешности определения<br>координат характерных<br>точек (Mt), м, с<br>подставленными в такие<br>формулы значениями и<br>итоговые (вычисленные)<br>значения Mt, м |
|---|--|---|---------------|--|------------|---------------|---|---|
|   | Координаты, м  |   | Ради<br>ус, м | Координаты, м  |            | Ради<br>ус, м |   |   |
|   | X  | Y | R             | X  | Y          | R             |   |   |
| 1   | 2  | 3 | 4             | 5  | 6          | 7             | 8   | 9   |
|   |  |   |               |  |            |               |   | -   |
| н1О   | -  | - | -             | 662769.18  | 2517888.10 | -             | Метод<br>спутниковых<br>геодезических<br>измерений<br>(определений) | $Mt = \sqrt{(m_0^2 + m_1^2)} = \sqrt{(0,10^2 + 0^2)} = 0,10$  |
| н2О   | -  | - | -             | 662769.51  | 2517890.33 | -             | Метод<br>спутниковых<br>геодезических<br>измерений<br>(определений) | $Mt = \sqrt{(m_0^2 + m_1^2)} = \sqrt{(0,10^2 + 0^2)} = 0,10$  |
| н3О   | -  | - | -             | 662771.46  | 2517890.05 | -             | Метод<br>спутниковых<br>геодезических<br>измерений<br>(определений) | $Mt = \sqrt{(m_0^2 + m_1^2)} = \sqrt{(0,10^2 + 0^2)} = 0,10$  |
| н4О   | -  | - | -             | 662771.77  | 2517891.84 | -             | Метод<br>спутниковых<br>геодезических<br>измерений<br>(определений) | $Mt = \sqrt{(m_0^2 + m_1^2)} = \sqrt{(0,10^2 + 0^2)} = 0,10$  |
| н5О   | -  | - | -             | 662769.76  | 2517892.13 | -             | Метод<br>спутниковых<br>геодезических<br>измерений<br>(определений) | $Mt = \sqrt{(m_0^2 + m_1^2)} = \sqrt{(0,10^2 + 0^2)} = 0,10$  |
| н6О   | -  | - | -             | 662770.07  | 2517894.26 | -             | Метод<br>спутниковых<br>геодезических<br>измерений<br>(определений) | $Mt = \sqrt{(m_0^2 + m_1^2)} = \sqrt{(0,10^2 + 0^2)} = 0,10$  |
| н7О   | -  | - | -             | 662771.40  | 2517894.07 | -             | Метод<br>спутниковых<br>геодезических<br>измерений<br>(определений) | $Mt = \sqrt{(m_0^2 + m_1^2)} = \sqrt{(0,10^2 + 0^2)} = 0,10$  |
| н8О   | -  | - | -             | 662771.78  | 2517896.65 | -             | Метод<br>спутниковых<br>геодезических<br>измерений<br>(определений) | $Mt = \sqrt{(m_0^2 + m_1^2)} = \sqrt{(0,10^2 + 0^2)} = 0,10$  |
| н9О   | -  | - | -             | 662770.45  | 2517896.84 | -             | Метод<br>спутниковых<br>геодезических<br>измерений<br>(определений) | $Mt = \sqrt{(m_0^2 + m_1^2)} = \sqrt{(0,10^2 + 0^2)} = 0,10$  |



**1. Сведения о характерных точках контура объекта недвижимости с кадастровым номером : 29:22:012306:26 :**

Система координат МСК-29, зона 2

Зона № 2

| Обозначение характерных точек контура | Содержатся в Едином государственном реестре недвижимости |   |           | Определены в ходе выполнения комплексных кадастровых работ |            |           | Метод определения координат                             | Формулы, примененные для расчета средней квадратической погрешности определения координат характерных точек (Mt), м, с подставленными в такие формулы значениями и итоговые (вычисленные) значения Mt, м |
|---------------------------------------|--|---|-----------|--|------------|-----------|---|--|
|                                       | Координаты, м  |   | Радиус, м | Координаты, м  |            | Радиус, м |   |  |
|                                       | X  | Y | R         | X  | Y          | R         |   |  |
| 1                                     | 2  | 3 | 4         | 5  | 6          | 7         | 8   | 9  |
| н100                                  | -  | - | -         | 662770.66  | 2517898.36 | -         | Метод спутниковых геодезических измерений (определений) | $Mt = \sqrt{(m0^2 + m1^2)} = \sqrt{(0,10^2 + 0^2)} = 0,10$   |
| н110                                  | -  | - | -         | 662772.39  | 2517898.11 | -         | Метод спутниковых геодезических измерений (определений) | $Mt = \sqrt{(m0^2 + m1^2)} = \sqrt{(0,10^2 + 0^2)} = 0,10$   |
| н120                                  | -  | - | -         | 662772.98  | 2517901.80 | -         | Метод спутниковых геодезических измерений (определений) | $Mt = \sqrt{(m0^2 + m1^2)} = \sqrt{(0,10^2 + 0^2)} = 0,10$   |
| н130                                  | -  | - | -         | 662771.20  | 2517902.06 | -         | Метод спутниковых геодезических измерений (определений) | $Mt = \sqrt{(m0^2 + m1^2)} = \sqrt{(0,10^2 + 0^2)} = 0,10$   |
| н140                                  | -  | - | -         | 662771.45  | 2517903.81 | -         | Метод спутниковых геодезических измерений (определений) | $Mt = \sqrt{(m0^2 + m1^2)} = \sqrt{(0,10^2 + 0^2)} = 0,10$   |
| н150                                  | -  | - | -         | 662772.92  | 2517903.60 | -         | Метод спутниковых геодезических измерений (определений) | $Mt = \sqrt{(m0^2 + m1^2)} = \sqrt{(0,10^2 + 0^2)} = 0,10$   |
| н160                                  | -  | - | -         | 662773.27  | 2517906.06 | -         | Метод спутниковых геодезических измерений (определений) | $Mt = \sqrt{(m0^2 + m1^2)} = \sqrt{(0,10^2 + 0^2)} = 0,10$   |
| н170                                  | -  | - | -         | 662771.81  | 2517906.27 | -         | Метод спутниковых геодезических измерений (определений) | $Mt = \sqrt{(m0^2 + m1^2)} = \sqrt{(0,10^2 + 0^2)} = 0,10$   |
| н180                                  | -  | - | -         | 662772.09  | 2517908.22 | -         | Метод спутниковых геодезических измерений (определений) | $Mt = \sqrt{(m0^2 + m1^2)} = \sqrt{(0,10^2 + 0^2)} = 0,10$   |
| н190                                  | -  | - | -         | 662773.58  | 2517908.00 | -         | Метод спутниковых геодезических измерений (определений) | $Mt = \sqrt{(m0^2 + m1^2)} = \sqrt{(0,10^2 + 0^2)} = 0,10$   |

**1. Сведения о характерных точках контура объекта недвижимости с кадастровым номером : 29:22:012306:26 :**

Система координат МСК-29, зона 2

Зона № 2

| Обозначение характерных точек контура | Содержатся в Едином государственном реестре недвижимости |   |           | Определены в ходе выполнения комплексных кадастровых работ |            |           | Метод определения координат                             | Формулы, примененные для расчета средней квадратической погрешности определения координат характерных точек (Mt), м, с подставленными в такие формулы значениями и итоговые (вычисленные) значения Mt, м |
|---------------------------------------|--|---|-----------|--|------------|-----------|---|--|
|                                       | Координаты, м  |   | Радиус, м | Координаты, м  |            | Радиус, м |   |  |
|                                       | X  | Y | R         | X  | Y          | R         |   |  |
| 1                                     | 2  | 3 | 4         | 5  | 6          | 7         | 8   | 9  |
| н200                                  | -  | - | -         | 662774.19  | 2517912.22 | -         | Метод спутниковых геодезических измерений (определений) | $Mt = \sqrt{(m0^2 + m1^2)} = \sqrt{(0,10^2 + 0^2)} = 0,10$   |
| н210                                  | -  | - | -         | 662772.70  | 2517912.43 | -         | Метод спутниковых геодезических измерений (определений) | $Mt = \sqrt{(m0^2 + m1^2)} = \sqrt{(0,10^2 + 0^2)} = 0,10$   |
| н220                                  | -  | - | -         | 662772.85  | 2517913.47 | -         | Метод спутниковых геодезических измерений (определений) | $Mt = \sqrt{(m0^2 + m1^2)} = \sqrt{(0,10^2 + 0^2)} = 0,10$   |
| н230                                  | -  | - | -         | 662774.30  | 2517913.26 | -         | Метод спутниковых геодезических измерений (определений) | $Mt = \sqrt{(m0^2 + m1^2)} = \sqrt{(0,10^2 + 0^2)} = 0,10$   |
| н240                                  | -  | - | -         | 662774.62  | 2517915.50 | -         | Метод спутниковых геодезических измерений (определений) | $Mt = \sqrt{(m0^2 + m1^2)} = \sqrt{(0,10^2 + 0^2)} = 0,10$   |
| н250                                  | -  | - | -         | 662773.17  | 2517915.71 | -         | Метод спутниковых геодезических измерений (определений) | $Mt = \sqrt{(m0^2 + m1^2)} = \sqrt{(0,10^2 + 0^2)} = 0,10$   |
| н260                                  | -  | - | -         | 662773.49  | 2517917.95 | -         | Метод спутниковых геодезических измерений (определений) | $Mt = \sqrt{(m0^2 + m1^2)} = \sqrt{(0,10^2 + 0^2)} = 0,10$   |
| н270                                  | -  | - | -         | 662775.08  | 2517917.72 | -         | Метод спутниковых геодезических измерений (определений) | $Mt = \sqrt{(m0^2 + m1^2)} = \sqrt{(0,10^2 + 0^2)} = 0,10$   |
| н280                                  | -  | - | -         | 662775.35  | 2517919.64 | -         | Метод спутниковых геодезических измерений (определений) | $Mt = \sqrt{(m0^2 + m1^2)} = \sqrt{(0,10^2 + 0^2)} = 0,10$   |
| н290                                  | -  | - | -         | 662773.77  | 2517919.87 | -         | Метод спутниковых геодезических измерений (определений) | $Mt = \sqrt{(m0^2 + m1^2)} = \sqrt{(0,10^2 + 0^2)} = 0,10$   |

**1. Сведения о характерных точках контура объекта недвижимости с кадастровым номером : 29:22:012306:26 :**

Система координат МСК-29, зона 2

Зона № 2

| Обозначение характерных точек контура | Содержатся в Едином государственном реестре недвижимости |   |           | Определены в ходе выполнения комплексных кадастровых работ |            |           | Метод определения координат                             | Формулы, примененные для расчета средней квадратической погрешности определения координат характерных точек (Mt), м, с подставленными в такие формулы значениями и итоговые (вычисленные) значения Mt, м |
|---------------------------------------|--|---|-----------|--|------------|-----------|---|--|
|                                       | Координаты, м  |   | Радиус, м | Координаты, м  |            | Радиус, м |   |  |
|                                       | X  | Y | R         | X  | Y          | R         |   |  |
| 1                                     | 2  | 3 | 4         | 5  | 6          | 7         | 8   | 9  |
| н300                                  | -  | - | -         | 662774.09  | 2517922.06 | -         | Метод спутниковых геодезических измерений (определений) | $Mt = \sqrt{(m0^2 + m1^2)} = \sqrt{(0,10^2 + 0^2)} = 0,10$   |
| н310                                  | -  | - | -         | 662764.03  | 2517923.37 | -         | Метод спутниковых геодезических измерений (определений) | $Mt = \sqrt{(m0^2 + m1^2)} = \sqrt{(0,10^2 + 0^2)} = 0,10$   |
| н320                                  | -  | - | -         | 662759.10  | 2517889.48 | -         | Метод спутниковых геодезических измерений (определений) | $Mt = \sqrt{(m0^2 + m1^2)} = \sqrt{(0,10^2 + 0^2)} = 0,10$   |
| н10                                   | -  | - | -         | 662769.18  | 2517888.10 | -         | Метод спутниковых геодезических измерений (определений) | $Mt = \sqrt{(m0^2 + m1^2)} = \sqrt{(0,10^2 + 0^2)} = 0,10$   |

**2. Сведения о характеристиках объекта недвижимости с кадастровым номером : 29:22:012306:26 :**

| № п/п | Наименование характеристики   | Значение характеристики  |
|-------|---|--|
| 1     | 2   | 3  |
| 1.    | Вид объекта недвижимости  | здание   |
| 2.    | Ранее присвоенный государственный учетный номер (инвентарный) здания, сооружения, объекта незавершенного строительства  | -  |
| 3.    | Кадастровый номер земельного участка (земельных участков), в границах которого (которых) расположены здание, сооружение, объект незавершенного строительства                                      | -  |
| 4.    | Уникальный учетный номер кадастрового квартала, в границах которого расположены здание, сооружение, объект незавершенного строительства   | 29:22:012306   |
| 5.    | Адрес здания, сооружения, объекта незавершенного строительства  | Российская Федерация, 163018, Архангельская область, г.о город Архангельск, город Архангельск, улица Колхозная, дом 29 |
| 5.1.  | Сведения о местоположении здания, сооружения, объекта незавершенного строительства (при отсутствии адреса) в структурированном в соответствии с федеральной информационной адресной системой виде | -  |
| 5.2.  | Дополнительные сведения о местоположении  | -  |

**2. Сведения о характеристиках объекта недвижимости с кадастровым номером : 29:22:012306:26 :**

| № п/п | Наименование характеристики | Значение характеристики |
|-------|-----------------------------|-------------------------|
| 1     | 2                           | 3                       |
| 6.    | Иные сведения               | -                       |

**3. Пояснения к сведениям об объекте недвижимости с кадастровым номером 29:22:012306:26 :**

|    |   |
|----|---|
| 1. | - |
|----|---|

**Описание местоположения зданий, сооружений,  
объектов незавершенного строительства на земельном участке**

**1. Сведения о характерных точках контура объекта недвижимости с кадастровым номером : 29:22:012306:27 :**

Система координат МСК-29, зона 2

Зона № 2

| Обозначение<br>характерных точек<br>контура | Содержатся в Едином<br>государственном реестре<br>недвижимости |   |               | Определены в ходе<br>выполнения комплексных<br>кадастровых работ |            |               | Метод опреде<br>ления коор<br>динат                                 | Формулы, примененные<br>для расчета средней<br>квадратической<br>погрешности определения<br>координат характерных<br>точек (Mt), м, с<br>подставленными в такие<br>формулы значениями и<br>итоговые (вычисленные)<br>значения Mt, м |
|---|--|---|---------------|--|------------|---------------|---|---|
|   | Координаты, м  |   | Ради<br>ус, м | Координаты, м  |            | Ради<br>ус, м |   |   |
|   | X  | Y | R             | X  | Y          | R             |   |   |
| 1   | 2  | 3 | 4             | 5  | 6          | 7             | 8   | 9   |
|   |  |   |               |  |            |               |   | -   |
| н1О   | -  | - | -             | 662853.73  | 2517839.61 | -             | Метод<br>спутниковых<br>геодезических<br>измерений<br>(определений) | $Mt = \sqrt{(m0^2 + m1^2)} = \sqrt{(0,10^2 + 0^2)} = 0,10$  |
| н2О   | -  | - | -             | 662853.88  | 2517840.88 | -             | Метод<br>спутниковых<br>геодезических<br>измерений<br>(определений) | $Mt = \sqrt{(m0^2 + m1^2)} = \sqrt{(0,10^2 + 0^2)} = 0,10$  |
| н3О   | -  | - | -             | 662855.81  | 2517840.62 | -             | Метод<br>спутниковых<br>геодезических<br>измерений<br>(определений) | $Mt = \sqrt{(m0^2 + m1^2)} = \sqrt{(0,10^2 + 0^2)} = 0,10$  |
| н4О   | -  | - | -             | 662857.17  | 2517850.74 | -             | Метод<br>спутниковых<br>геодезических<br>измерений<br>(определений) | $Mt = \sqrt{(m0^2 + m1^2)} = \sqrt{(0,10^2 + 0^2)} = 0,10$  |
| н5О   | -  | - | -             | 662823.20  | 2517855.32 | -             | Метод<br>спутниковых<br>геодезических<br>измерений<br>(определений) | $Mt = \sqrt{(m0^2 + m1^2)} = \sqrt{(0,10^2 + 0^2)} = 0,10$  |
| н6О   | -  | - | -             | 662821.84  | 2517845.20 | -             | Метод<br>спутниковых<br>геодезических<br>измерений<br>(определений) | $Mt = \sqrt{(m0^2 + m1^2)} = \sqrt{(0,10^2 + 0^2)} = 0,10$  |
| н7О   | -  | - | -             | 662824.17  | 2517844.88 | -             | Метод<br>спутниковых<br>геодезических<br>измерений<br>(определений) | $Mt = \sqrt{(m0^2 + m1^2)} = \sqrt{(0,10^2 + 0^2)} = 0,10$  |
| н8О   | -  | - | -             | 662824.00  | 2517843.66 | -             | Метод<br>спутниковых<br>геодезических<br>измерений<br>(определений) | $Mt = \sqrt{(m0^2 + m1^2)} = \sqrt{(0,10^2 + 0^2)} = 0,10$  |
| н9О   | -  | - | -             | 662826.00  | 2517843.39 | -             | Метод<br>спутниковых<br>геодезических<br>измерений<br>(определений) | $Mt = \sqrt{(m0^2 + m1^2)} = \sqrt{(0,10^2 + 0^2)} = 0,10$  |

**1. Сведения о характерных точках контура объекта недвижимости с кадастровым номером : 29:22:012306:27 :**

Система координат МСК-29, зона 2

Зона № 2

| Обозначение характерных точек контура | Содержатся в Едином государственном реестре недвижимости |   |           | Определены в ходе выполнения комплексных кадастровых работ |            |           | Метод определения координат                             | Формулы, примененные для расчета средней квадратической погрешности определения координат характерных точек (Mt), м, с подставленными в такие формулы значениями и итоговые (вычисленные) значения Mt, м |
|---------------------------------------|--|---|-----------|--|------------|-----------|---|--|
|                                       | Координаты, м  |   | Радиус, м | Координаты, м  |            | Радиус, м |   |  |
|                                       | X  | Y | R         | X  | Y          | R         |   |  |
| 1                                     | 2  | 3 | 4         | 5  | 6          | 7         | 8   | 9  |
| н100                                  | -  | - | -         | 662826.16  | 2517844.61 | -         | Метод спутниковых геодезических измерений (определений) | $Mt = \sqrt{(m0^2 + m1^2)} = \sqrt{(0,10^2 + 0^2)} = 0,10$   |
| н110                                  | -  | - | -         | 662828.39  | 2517844.31 | -         | Метод спутниковых геодезических измерений (определений) | $Mt = \sqrt{(m0^2 + m1^2)} = \sqrt{(0,10^2 + 0^2)} = 0,10$   |
| н120                                  | -  | - | -         | 662828.20  | 2517843.08 | -         | Метод спутниковых геодезических измерений (определений) | $Mt = \sqrt{(m0^2 + m1^2)} = \sqrt{(0,10^2 + 0^2)} = 0,10$   |
| н130                                  | -  | - | -         | 662830.06  | 2517842.80 | -         | Метод спутниковых геодезических измерений (определений) | $Mt = \sqrt{(m0^2 + m1^2)} = \sqrt{(0,10^2 + 0^2)} = 0,10$   |
| н140                                  | -  | - | -         | 662830.26  | 2517844.06 | -         | Метод спутниковых геодезических измерений (определений) | $Mt = \sqrt{(m0^2 + m1^2)} = \sqrt{(0,10^2 + 0^2)} = 0,10$   |
| н150                                  | -  | - | -         | 662831.97  | 2517843.83 | -         | Метод спутниковых геодезических измерений (определений) | $Mt = \sqrt{(m0^2 + m1^2)} = \sqrt{(0,10^2 + 0^2)} = 0,10$   |
| н160                                  | -  | - | -         | 662831.80  | 2517842.54 | -         | Метод спутниковых геодезических измерений (определений) | $Mt = \sqrt{(m0^2 + m1^2)} = \sqrt{(0,10^2 + 0^2)} = 0,10$   |
| н170                                  | -  | - | -         | 662835.86  | 2517841.98 | -         | Метод спутниковых геодезических измерений (определений) | $Mt = \sqrt{(m0^2 + m1^2)} = \sqrt{(0,10^2 + 0^2)} = 0,10$   |
| н180                                  | -  | - | -         | 662836.02  | 2517843.28 | -         | Метод спутниковых геодезических измерений (определений) | $Mt = \sqrt{(m0^2 + m1^2)} = \sqrt{(0,10^2 + 0^2)} = 0,10$   |
| н190                                  | -  | - | -         | 662837.92  | 2517843.03 | -         | Метод спутниковых геодезических измерений (определений) | $Mt = \sqrt{(m0^2 + m1^2)} = \sqrt{(0,10^2 + 0^2)} = 0,10$   |

**1. Сведения о характерных точках контура объекта недвижимости с кадастровым номером : 29:22:012306:27 :**

Система координат МСК-29, зона 2

Зона № 2

| Обозначение характерных точек контура | Содержатся в Едином государственном реестре недвижимости |   |           | Определены в ходе выполнения комплексных кадастровых работ |            |           | Метод определения координат                             | Формулы, примененные для расчета средней квадратической погрешности определения координат характерных точек (Mt), м, с подставленными в такие формулы значениями и итоговые (вычисленные) значения Mt, м |
|---------------------------------------|--|---|-----------|--|------------|-----------|---|--|
|                                       | Координаты, м  |   | Радиус, м | Координаты, м  |            | Радиус, м |   |  |
|                                       | X  | Y | R         | X  | Y          | R         |   |  |
| 1                                     | 2  | 3 | 4         | 5  | 6          | 7         | 8   | 9  |
| н200                                  | -  | - | -         | 662837.75  | 2517841.77 | -         | Метод спутниковых геодезических измерений (определений) | $Mt = \sqrt{(m0^2 + m1^2)} = \sqrt{(0,10^2 + 0^2)} = 0,10$   |
| н210                                  | -  | - | -         | 662839.65  | 2517841.56 | -         | Метод спутниковых геодезических измерений (определений) | $Mt = \sqrt{(m0^2 + m1^2)} = \sqrt{(0,10^2 + 0^2)} = 0,10$   |
| н220                                  | -  | - | -         | 662839.81  | 2517842.78 | -         | Метод спутниковых геодезических измерений (определений) | $Mt = \sqrt{(m0^2 + m1^2)} = \sqrt{(0,10^2 + 0^2)} = 0,10$   |
| н230                                  | -  | - | -         | 662841.52  | 2517842.54 | -         | Метод спутниковых геодезических измерений (определений) | $Mt = \sqrt{(m0^2 + m1^2)} = \sqrt{(0,10^2 + 0^2)} = 0,10$   |
| н240                                  | -  | - | -         | 662841.34  | 2517841.19 | -         | Метод спутниковых геодезических измерений (определений) | $Mt = \sqrt{(m0^2 + m1^2)} = \sqrt{(0,10^2 + 0^2)} = 0,10$   |
| н250                                  | -  | - | -         | 662845.70  | 2517840.61 | -         | Метод спутниковых геодезических измерений (определений) | $Mt = \sqrt{(m0^2 + m1^2)} = \sqrt{(0,10^2 + 0^2)} = 0,10$   |
| н260                                  | -  | - | -         | 662845.88  | 2517841.96 | -         | Метод спутниковых геодезических измерений (определений) | $Mt = \sqrt{(m0^2 + m1^2)} = \sqrt{(0,10^2 + 0^2)} = 0,10$   |
| н270                                  | -  | - | -         | 662847.34  | 2517841.76 | -         | Метод спутниковых геодезических измерений (определений) | $Mt = \sqrt{(m0^2 + m1^2)} = \sqrt{(0,10^2 + 0^2)} = 0,10$   |
| н280                                  | -  | - | -         | 662847.19  | 2517840.75 | -         | Метод спутниковых геодезических измерений (определений) | $Mt = \sqrt{(m0^2 + m1^2)} = \sqrt{(0,10^2 + 0^2)} = 0,10$   |
| н290                                  | -  | - | -         | 662849.26  | 2517840.46 | -         | Метод спутниковых геодезических измерений (определений) | $Mt = \sqrt{(m0^2 + m1^2)} = \sqrt{(0,10^2 + 0^2)} = 0,10$   |

**1. Сведения о характерных точках контура объекта недвижимости с кадастровым номером : 29:22:012306:27 :**

Система координат МСК-29, зона 2

Зона № 2

| Обозначение характерных точек контура | Содержатся в Едином государственном реестре недвижимости |   |           | Определены в ходе выполнения комплексных кадастровых работ |            |           | Метод определения координат                             | Формулы, примененные для расчета средней квадратической погрешности определения координат характерных точек (Mt), м, с подставленными в такие формулы значениями и итоговые (вычисленные) значения Mt, м |
|---------------------------------------|--|---|-----------|--|------------|-----------|---|--|
|                                       | Координаты, м  |   | Радиус, м | Координаты, м  |            | Радиус, м |   |  |
|                                       | X  | Y | R         | X  | Y          | R         |   |  |
| 1                                     | 2  | 3 | 4         | 5  | 6          | 7         | 8   | 9  |
| н300                                  | -  | - | -         | 662849.41  | 2517841.48 | -         | Метод спутниковых геодезических измерений (определений) | $Mt = \sqrt{(m0^2 + m1^2)} = \sqrt{(0,10^2 + 0^2)} = 0,10$   |
| н310                                  | -  | - | -         | 662851.60  | 2517841.19 | -         | Метод спутниковых геодезических измерений (определений) | $Mt = \sqrt{(m0^2 + m1^2)} = \sqrt{(0,10^2 + 0^2)} = 0,10$   |
| н320                                  | -  | - | -         | 662851.42  | 2517839.88 | -         | Метод спутниковых геодезических измерений (определений) | $Mt = \sqrt{(m0^2 + m1^2)} = \sqrt{(0,10^2 + 0^2)} = 0,10$   |
| н10                                   | -  | - | -         | 662853.73  | 2517839.61 | -         | Метод спутниковых геодезических измерений (определений) | $Mt = \sqrt{(m0^2 + m1^2)} = \sqrt{(0,10^2 + 0^2)} = 0,10$   |

**2. Сведения о характеристиках объекта недвижимости с кадастровым номером : 29:22:012306:27 :**

| № п/п | Наименование характеристики   | Значение характеристики  |
|-------|---|--|
| 1     | 2   | 3  |
| 1.    | Вид объекта недвижимости  | здание   |
| 2.    | Ранее присвоенный государственный учетный номер (инвентарный) здания, сооружения, объекта незавершенного строительства  | -  |
| 3.    | Кадастровый номер земельного участка (земельных участков), в границах которого (которых) расположены здание, сооружение, объект незавершенного строительства                                      | -  |
| 4.    | Уникальный учетный номер кадастрового квартала, в границах которого расположены здание, сооружение, объект незавершенного строительства   | 29:22:012306   |
| 5.    | Адрес здания, сооружения, объекта незавершенного строительства  | Российская Федерация, 163018, Архангельская область, г.о город Архангельск, город Архангельск, улица Колхозная, дом 30 |
| 5.1.  | Сведения о местоположении здания, сооружения, объекта незавершенного строительства (при отсутствии адреса) в структурированном в соответствии с федеральной информационной адресной системой виде | -  |
| 5.2.  | Дополнительные сведения о местоположении  | -  |



**2. Сведения о характеристиках объекта недвижимости с кадастровым номером : 29:22:012306:27 :**

| № п/п | Наименование характеристики | Значение характеристики |
|-------|-----------------------------|-------------------------|
| 1     | 2                           | 3                       |
| 6.    | Иные сведения               | -                       |

**3. Пояснения к сведениям об объекте недвижимости с кадастровым номером 29:22:012306:27 :**

|    |   |
|----|---|
| 1. | - |
|----|---|

## Описание местоположения зданий, сооружений, объектов незавершенного строительства на земельном участке

**1. Сведения о характерных точках контура объекта недвижимости с кадастровым номером : 29:22:012306:28 :**

Система координат МСК-29, зона 2

Зона № 2

| Обозначение<br>характерных точек<br>контура | Содержатся в Едином<br>государственном реестре<br>недвижимости |   |               | Определены в ходе<br>выполнения комплексных<br>кадастровых работ |            |               | Метод опреде<br>ления коор<br>динат                                 | Формулы, примененные<br>для расчета средней<br>квадратической<br>погрешности определения<br>координат характерных<br>точек (Mt), м, с<br>подставленными в такие<br>формулы значениями и<br>итоговые (вычисленные)<br>значения Mt, м |
|---|--|---|---------------|--|------------|---------------|---|---|
|   | Координаты, м  |   | Ради<br>ус, м | Координаты, м  |            | Ради<br>ус, м |   |   |
|   | X  | Y | R             | X  | Y          | R             |   |   |
| 1   | 2  | 3 | 4             | 5  | 6          | 7             | 8   | 9   |
|   |  |   |               |  |            |               |   | -   |
| н1О   | -  | - | -             | 662868.00  | 2517804.77 | -             | Метод<br>спутниковых<br>геодезических<br>измерений<br>(определений) | $Mt = \sqrt{(m0^2 + m1^2)} = \sqrt{(0,10^2 + 0^2)} = 0,10$  |
| н2О   | -  | - | -             | 662868.22  | 2517806.16 | -             | Метод<br>спутниковых<br>геодезических<br>измерений<br>(определений) | $Mt = \sqrt{(m0^2 + m1^2)} = \sqrt{(0,10^2 + 0^2)} = 0,10$  |
| н3О   | -  | - | -             | 662870.43  | 2517805.82 | -             | Метод<br>спутниковых<br>геодезических<br>измерений<br>(определений) | $Mt = \sqrt{(m0^2 + m1^2)} = \sqrt{(0,10^2 + 0^2)} = 0,10$  |
| н4О   | -  | - | -             | 662872.05  | 2517815.86 | -             | Метод<br>спутниковых<br>геодезических<br>измерений<br>(определений) | $Mt = \sqrt{(m0^2 + m1^2)} = \sqrt{(0,10^2 + 0^2)} = 0,10$  |
| н5О   | -  | - | -             | 662838.22  | 2517821.10 | -             | Метод<br>спутниковых<br>геодезических<br>измерений<br>(определений) | $Mt = \sqrt{(m0^2 + m1^2)} = \sqrt{(0,10^2 + 0^2)} = 0,10$  |
| н6О   | -  | - | -             | 662836.66  | 2517811.08 | -             | Метод<br>спутниковых<br>геодезических<br>измерений<br>(определений) | $Mt = \sqrt{(m0^2 + m1^2)} = \sqrt{(0,10^2 + 0^2)} = 0,10$  |
| н7О   | -  | - | -             | 662838.57  | 2517810.79 | -             | Метод<br>спутниковых<br>геодезических<br>измерений<br>(определений) | $Mt = \sqrt{(m0^2 + m1^2)} = \sqrt{(0,10^2 + 0^2)} = 0,10$  |
| н8О   | -  | - | -             | 662838.35  | 2517809.36 | -             | Метод<br>спутниковых<br>геодезических<br>измерений<br>(определений) | $Mt = \sqrt{(m0^2 + m1^2)} = \sqrt{(0,10^2 + 0^2)} = 0,10$  |
| н9О   | -  | - | -             | 662840.91  | 2517808.96 | -             | Метод<br>спутниковых<br>геодезических<br>измерений<br>(определений) | $Mt = \sqrt{(m0^2 + m1^2)} = \sqrt{(0,10^2 + 0^2)} = 0,10$  |

**1. Сведения о характерных точках контура объекта недвижимости с кадастровым номером : 29:22:012306:28 :**

Система координат МСК-29, зона 2

Зона № 2

| Обозначение характерных точек контура | Содержатся в Едином государственном реестре недвижимости |   |           | Определены в ходе выполнения комплексных кадастровых работ |            |           | Метод определения координат                             | Формулы, примененные для расчета средней квадратической погрешности определения координат характерных точек (Mt), м, с подставленными в такие формулы значениями и итоговые (вычисленные) значения Mt, м |
|---------------------------------------|--|---|-----------|--|------------|-----------|---|--|
|                                       | Координаты, м  |   | Радиус, м | Координаты, м  |            | Радиус, м |   |  |
|                                       | X  | Y | R         | X  | Y          | R         |   |  |
| 1                                     | 2  | 3 | 4         | 5  | 6          | 7         | 8   | 9  |
| н100                                  | -  | - | -         | 662841.13  | 2517810.39 | -         | Метод спутниковых геодезических измерений (определений) | $Mt = \sqrt{(m0^2 + m1^2)} = \sqrt{(0,10^2 + 0^2)} = 0,10$   |
| н110                                  | -  | - | -         | 662843.10  | 2517810.08 | -         | Метод спутниковых геодезических измерений (определений) | $Mt = \sqrt{(m0^2 + m1^2)} = \sqrt{(0,10^2 + 0^2)} = 0,10$   |
| н120                                  | -  | - | -         | 662842.84  | 2517808.45 | -         | Метод спутниковых геодезических измерений (определений) | $Mt = \sqrt{(m0^2 + m1^2)} = \sqrt{(0,10^2 + 0^2)} = 0,10$   |
| н130                                  | -  | - | -         | 662844.41  | 2517808.21 | -         | Метод спутниковых геодезических измерений (определений) | $Mt = \sqrt{(m0^2 + m1^2)} = \sqrt{(0,10^2 + 0^2)} = 0,10$   |
| н140                                  | -  | - | -         | 662844.67  | 2517809.84 | -         | Метод спутниковых геодезических измерений (определений) | $Mt = \sqrt{(m0^2 + m1^2)} = \sqrt{(0,10^2 + 0^2)} = 0,10$   |
| н150                                  | -  | - | -         | 662846.44  | 2517809.56 | -         | Метод спутниковых геодезических измерений (определений) | $Mt = \sqrt{(m0^2 + m1^2)} = \sqrt{(0,10^2 + 0^2)} = 0,10$   |
| н160                                  | -  | - | -         | 662846.23  | 2517808.18 | -         | Метод спутниковых геодезических измерений (определений) | $Mt = \sqrt{(m0^2 + m1^2)} = \sqrt{(0,10^2 + 0^2)} = 0,10$   |
| н170                                  | -  | - | -         | 662850.69  | 2517807.48 | -         | Метод спутниковых геодезических измерений (определений) | $Mt = \sqrt{(m0^2 + m1^2)} = \sqrt{(0,10^2 + 0^2)} = 0,10$   |
| н180                                  | -  | - | -         | 662850.90  | 2517808.86 | -         | Метод спутниковых геодезических измерений (определений) | $Mt = \sqrt{(m0^2 + m1^2)} = \sqrt{(0,10^2 + 0^2)} = 0,10$   |
| н190                                  | -  | - | -         | 662852.39  | 2517808.63 | -         | Метод спутниковых геодезических измерений (определений) | $Mt = \sqrt{(m0^2 + m1^2)} = \sqrt{(0,10^2 + 0^2)} = 0,10$   |

**1. Сведения о характерных точках контура объекта недвижимости с кадастровым номером : 29:22:012306:28 :**

Система координат МСК-29, зона 2

Зона № 2

| Обозначение характерных точек контура | Содержатся в Едином государственном реестре недвижимости |   |           | Определены в ходе выполнения комплексных кадастровых работ |            |           | Метод определения координат                             | Формулы, примененные для расчета средней квадратической погрешности определения координат характерных точек (Mt), м, с подставленными в такие формулы значениями и итоговые (вычисленные) значения Mt, м |
|---------------------------------------|--|---|-----------|--|------------|-----------|---|--|
|                                       | Координаты, м  |   | Радиус, м | Координаты, м  |            | Радиус, м |   |  |
|                                       | X  | Y | R         | X  | Y          | R         |   |  |
| 1                                     | 2  | 3 | 4         | 5  | 6          | 7         | 8   | 9  |
| н200                                  | -  | - | -         | 662852.13  | 2517807.00 | -         | Метод спутниковых геодезических измерений (определений) | $Mt = \sqrt{(m0^2 + m1^2)} = \sqrt{(0,10^2 + 0^2)} = 0,10$   |
| н210                                  | -  | - | -         | 662854.42  | 2517806.65 | -         | Метод спутниковых геодезических измерений (определений) | $Mt = \sqrt{(m0^2 + m1^2)} = \sqrt{(0,10^2 + 0^2)} = 0,10$   |
| н220                                  | -  | - | -         | 662854.67  | 2517808.28 | -         | Метод спутниковых геодезических измерений (определений) | $Mt = \sqrt{(m0^2 + m1^2)} = \sqrt{(0,10^2 + 0^2)} = 0,10$   |
| н230                                  | -  | - | -         | 662856.15  | 2517808.05 | -         | Метод спутниковых геодезических измерений (определений) | $Mt = \sqrt{(m0^2 + m1^2)} = \sqrt{(0,10^2 + 0^2)} = 0,10$   |
| н240                                  | -  | - | -         | 662855.94  | 2517806.66 | -         | Метод спутниковых геодезических измерений (определений) | $Mt = \sqrt{(m0^2 + m1^2)} = \sqrt{(0,10^2 + 0^2)} = 0,10$   |
| н250                                  | -  | - | -         | 662860.34  | 2517805.98 | -         | Метод спутниковых геодезических измерений (определений) | $Mt = \sqrt{(m0^2 + m1^2)} = \sqrt{(0,10^2 + 0^2)} = 0,10$   |
| н260                                  | -  | - | -         | 662860.56  | 2517807.36 | -         | Метод спутниковых геодезических измерений (определений) | $Mt = \sqrt{(m0^2 + m1^2)} = \sqrt{(0,10^2 + 0^2)} = 0,10$   |
| н270                                  | -  | - | -         | 662861.74  | 2517807.17 | -         | Метод спутниковых геодезических измерений (определений) | $Mt = \sqrt{(m0^2 + m1^2)} = \sqrt{(0,10^2 + 0^2)} = 0,10$   |
| н280                                  | -  | - | -         | 662861.49  | 2517805.54 | -         | Метод спутниковых геодезических измерений (определений) | $Mt = \sqrt{(m0^2 + m1^2)} = \sqrt{(0,10^2 + 0^2)} = 0,10$   |
| н290                                  | -  | - | -         | 662864.00  | 2517805.15 | -         | Метод спутниковых геодезических измерений (определений) | $Mt = \sqrt{(m0^2 + m1^2)} = \sqrt{(0,10^2 + 0^2)} = 0,10$   |

**1. Сведения о характерных точках контура объекта недвижимости с кадастровым номером : 29:22:012306:28 :**

Система координат МСК-29, зона 2

Зона № 2

| Обозначение характерных точек контура | Содержатся в Едином государственном реестре недвижимости |   |           | Определены в ходе выполнения комплексных кадастровых работ |            |           | Метод определения координат                             | Формулы, примененные для расчета средней квадратической погрешности определения координат характерных точек (Mt), м, с подставленными в такие формулы значениями и итоговые (вычисленные) значения Mt, м |
|---------------------------------------|--|---|-----------|--|------------|-----------|---|--|
|                                       | Координаты, м  |   | Радиус, м | Координаты, м  |            | Радиус, м |   |  |
|                                       | X  | Y | R         | X  | Y          | R         |   |  |
| 1                                     | 2  | 3 | 4         | 5  | 6          | 7         | 8   | 9  |
| н300                                  | -  | - | -         | 662864.26  | 2517806.78 | -         | Метод спутниковых геодезических измерений (определений) | $Mt = \sqrt{(m0^2 + m1^2)} = \sqrt{(0,10^2 + 0^2)} = 0,10$   |
| н310                                  | -  | - | -         | 662866.13  | 2517806.49 | -         | Метод спутниковых геодезических измерений (определений) | $Mt = \sqrt{(m0^2 + m1^2)} = \sqrt{(0,10^2 + 0^2)} = 0,10$   |
| н320                                  | -  | - | -         | 662865.92  | 2517805.10 | -         | Метод спутниковых геодезических измерений (определений) | $Mt = \sqrt{(m0^2 + m1^2)} = \sqrt{(0,10^2 + 0^2)} = 0,10$   |
| н10                                   | -  | - | -         | 662868.00  | 2517804.77 | -         | Метод спутниковых геодезических измерений (определений) | $Mt = \sqrt{(m0^2 + m1^2)} = \sqrt{(0,10^2 + 0^2)} = 0,10$   |

**2. Сведения о характеристиках объекта недвижимости с кадастровым номером : 29:22:012306:28 :**

| № п/п | Наименование характеристики   | Значение характеристики  |
|-------|---|--|
| 1     | 2   | 3  |
| 1.    | Вид объекта недвижимости  | здание   |
| 2.    | Ранее присвоенный государственный учетный номер (инвентарный) здания, сооружения, объекта незавершенного строительства  | -  |
| 3.    | Кадастровый номер земельного участка (земельных участков), в границах которого (которых) расположены здание, сооружение, объект незавершенного строительства                                      | -  |
| 4.    | Уникальный учетный номер кадастрового квартала, в границах которого расположены здание, сооружение, объект незавершенного строительства   | 29:22:012306   |
| 5.    | Адрес здания, сооружения, объекта незавершенного строительства  | Российская Федерация, 163018, Архангельская область, г.о город Архангельск, город Архангельск, улица Колхозная, дом 31 |
| 5.1.  | Сведения о местоположении здания, сооружения, объекта незавершенного строительства (при отсутствии адреса) в структурированном в соответствии с федеральной информационной адресной системой виде | -  |
| 5.2.  | Дополнительные сведения о местоположении  | -  |

**2. Сведения о характеристиках объекта недвижимости с кадастровым номером : 29:22:012306:28 :**

| № п/п | Наименование характеристики | Значение характеристики |
|-------|-----------------------------|-------------------------|
| 1     | 2                           | 3                       |
| 6.    | Иные сведения               | -                       |

**3. Пояснения к сведениям об объекте недвижимости с кадастровым номером 29:22:012306:28 :**

|    |   |
|----|---|
| 1. | - |
|----|---|

**Описание местоположения зданий, сооружений,  
объектов незавершенного строительства на земельном участке**

**1. Сведения о характерных точках контура объекта недвижимости с кадастровым номером : 29:22:012306:29 :**

Система координат МСК-29, зона 2

Зона № 2

| Обозначение<br>характерных точек<br>контура | Содержатся в Едином<br>государственном реестре<br>недвижимости |   |               | Определены в ходе<br>выполнения комплексных<br>кадастровых работ |            |               | Метод опреде<br>ления коор<br>динат                                 | Формулы, примененные<br>для расчета средней<br>квадратической<br>погрешности определения<br>координат характерных<br>точек (Mt), м, с<br>подставленными в такие<br>формулы значениями и<br>итоговые (вычисленные)<br>значения Mt, м |
|---|--|---|---------------|--|------------|---------------|---|---|
|   | Координаты, м  |   | Ради<br>ус, м | Координаты, м  |            | Ради<br>ус, м |   |   |
|   | X  | Y | R             | X  | Y          | R             |   |   |
| 1   | 2  | 3 | 4             | 5  | 6          | 7             | 8   | 9   |
|   |  |   |               |  |            |               |   | -   |
| н1О   | -  | - | -             | 662758.38  | 2517819.79 | -             | Метод<br>спутниковых<br>геодезических<br>измерений<br>(определений) | $Mt = \sqrt{(m_0^2 + m_1^2)} = \sqrt{(0,10^2 + 0^2)} = 0,10$  |
| н2О   | -  | - | -             | 662759.43  | 2517827.27 | -             | Метод<br>спутниковых<br>геодезических<br>измерений<br>(определений) | $Mt = \sqrt{(m_0^2 + m_1^2)} = \sqrt{(0,10^2 + 0^2)} = 0,10$  |
| н3О   | -  | - | -             | 662761.03  | 2517827.05 | -             | Метод<br>спутниковых<br>геодезических<br>измерений<br>(определений) | $Mt = \sqrt{(m_0^2 + m_1^2)} = \sqrt{(0,10^2 + 0^2)} = 0,10$  |
| н4О   | -  | - | -             | 662761.28  | 2517828.84 | -             | Метод<br>спутниковых<br>геодезических<br>измерений<br>(определений) | $Mt = \sqrt{(m_0^2 + m_1^2)} = \sqrt{(0,10^2 + 0^2)} = 0,10$  |
| н5О   | -  | - | -             | 662762.46  | 2517828.68 | -             | Метод<br>спутниковых<br>геодезических<br>измерений<br>(определений) | $Mt = \sqrt{(m_0^2 + m_1^2)} = \sqrt{(0,10^2 + 0^2)} = 0,10$  |
| н6О   | -  | - | -             | 662762.76  | 2517830.57 | -             | Метод<br>спутниковых<br>геодезических<br>измерений<br>(определений) | $Mt = \sqrt{(m_0^2 + m_1^2)} = \sqrt{(0,10^2 + 0^2)} = 0,10$  |
| н7О   | -  | - | -             | 662759.95  | 2517830.96 | -             | Метод<br>спутниковых<br>геодезических<br>измерений<br>(определений) | $Mt = \sqrt{(m_0^2 + m_1^2)} = \sqrt{(0,10^2 + 0^2)} = 0,10$  |
| н8О   | -  | - | -             | 662761.93  | 2517845.02 | -             | Метод<br>спутниковых<br>геодезических<br>измерений<br>(определений) | $Mt = \sqrt{(m_0^2 + m_1^2)} = \sqrt{(0,10^2 + 0^2)} = 0,10$  |
| н9О   | -  | - | -             | 662763.47  | 2517844.80 | -             | Метод<br>спутниковых<br>геодезических<br>измерений<br>(определений) | $Mt = \sqrt{(m_0^2 + m_1^2)} = \sqrt{(0,10^2 + 0^2)} = 0,10$  |

**1. Сведения о характерных точках контура объекта недвижимости с кадастровым номером : 29:22:012306:29 :**

Система координат МСК-29, зона 2

Зона № 2

| Обозначение характерных точек контура | Содержатся в Едином государственном реестре недвижимости |   |           | Определены в ходе выполнения комплексных кадастровых работ |            |           | Метод определения координат                             | Формулы, примененные для расчета средней квадратической погрешности определения координат характерных точек (Mt), м, с подставленными в такие формулы значениями и итоговые (вычисленные) значения Mt, м |
|---------------------------------------|--|---|-----------|--|------------|-----------|---|--|
|                                       | Координаты, м  |   | Радиус, м | Координаты, м  |            | Радиус, м |   |  |
|                                       | X  | Y | R         | X  | Y          | R         |   |  |
| 1                                     | 2  | 3 | 4         | 5  | 6          | 7         | 8   | 9  |
| н100                                  | -  | - | -         | 662763.73  | 2517846.63 | -         | Метод спутниковых геодезических измерений (определений) | $Mt = \sqrt{(m0^2 + m1^2)} = \sqrt{(0,10^2 + 0^2)} = 0,10$   |
| н110                                  | -  | - | -         | 662765.63  | 2517846.37 | -         | Метод спутниковых геодезических измерений (определений) | $Mt = \sqrt{(m0^2 + m1^2)} = \sqrt{(0,10^2 + 0^2)} = 0,10$   |
| н120                                  | -  | - | -         | 662765.93  | 2517848.26 | -         | Метод спутниковых геодезических измерений (определений) | $Mt = \sqrt{(m0^2 + m1^2)} = \sqrt{(0,10^2 + 0^2)} = 0,10$   |
| н130                                  | -  | - | -         | 662762.45  | 2517848.75 | -         | Метод спутниковых геодезических измерений (определений) | $Mt = \sqrt{(m0^2 + m1^2)} = \sqrt{(0,10^2 + 0^2)} = 0,10$   |
| н140                                  | -  | - | -         | 662764.41  | 2517862.71 | -         | Метод спутниковых геодезических измерений (определений) | $Mt = \sqrt{(m0^2 + m1^2)} = \sqrt{(0,10^2 + 0^2)} = 0,10$   |
| н150                                  | -  | - | -         | 662765.99  | 2517862.49 | -         | Метод спутниковых геодезических измерений (определений) | $Mt = \sqrt{(m0^2 + m1^2)} = \sqrt{(0,10^2 + 0^2)} = 0,10$   |
| н160                                  | -  | - | -         | 662766.27  | 2517864.47 | -         | Метод спутниковых геодезических измерений (определений) | $Mt = \sqrt{(m0^2 + m1^2)} = \sqrt{(0,10^2 + 0^2)} = 0,10$   |
| н170                                  | -  | - | -         | 662768.04  | 2517864.22 | -         | Метод спутниковых геодезических измерений (определений) | $Mt = \sqrt{(m0^2 + m1^2)} = \sqrt{(0,10^2 + 0^2)} = 0,10$   |
| н180                                  | -  | - | -         | 662768.26  | 2517866.27 | -         | Метод спутниковых геодезических измерений (определений) | $Mt = \sqrt{(m0^2 + m1^2)} = \sqrt{(0,10^2 + 0^2)} = 0,10$   |
| н190                                  | -  | - | -         | 662764.98  | 2517866.73 | -         | Метод спутниковых геодезических измерений (определений) | $Mt = \sqrt{(m0^2 + m1^2)} = \sqrt{(0,10^2 + 0^2)} = 0,10$   |



**1. Сведения о характерных точках контура объекта недвижимости с кадастровым номером : 29:22:012306:29 :**

Система координат МСК-29, зона 2

Зона № 2

| Обозначение характерных точек контура | Содержатся в Едином государственном реестре недвижимости |   |           | Определены в ходе выполнения комплексных кадастровых работ |            |           | Метод определения координат                             | Формулы, примененные для расчета средней квадратической погрешности определения координат характерных точек (Mt), м, с подставленными в такие формулы значениями и итоговые (вычисленные) значения Mt, м |
|---------------------------------------|--|---|-----------|--|------------|-----------|---|--|
|                                       | Координаты, м  |   | Радиус, м | Координаты, м  |            | Радиус, м |   |  |
|                                       | X  | Y | R         | X  | Y          | R         |   |  |
| 1                                     | 2  | 3 | 4         | 5  | 6          | 7         | 8   | 9  |
| н200                                  | -  | - | -         | 662766.00  | 2517873.97 | -         | Метод спутниковых геодезических измерений (определений) | $Mt = \sqrt{(m0^2 + m1^2)} = \sqrt{(0,10^2 + 0^2)} = 0,10$   |
| н210                                  | -  | - | -         | 662755.89  | 2517875.39 | -         | Метод спутниковых геодезических измерений (определений) | $Mt = \sqrt{(m0^2 + m1^2)} = \sqrt{(0,10^2 + 0^2)} = 0,10$   |
| н220                                  | -  | - | -         | 662755.30  | 2517871.18 | -         | Метод спутниковых геодезических измерений (определений) | $Mt = \sqrt{(m0^2 + m1^2)} = \sqrt{(0,10^2 + 0^2)} = 0,10$   |
| н230                                  | -  | - | -         | 662756.49  | 2517871.02 | -         | Метод спутниковых геодезических измерений (определений) | $Mt = \sqrt{(m0^2 + m1^2)} = \sqrt{(0,10^2 + 0^2)} = 0,10$   |
| н240                                  | -  | - | -         | 662755.06  | 2517860.87 | -         | Метод спутниковых геодезических измерений (определений) | $Mt = \sqrt{(m0^2 + m1^2)} = \sqrt{(0,10^2 + 0^2)} = 0,10$   |
| н250                                  | -  | - | -         | 662753.87  | 2517861.04 | -         | Метод спутниковых геодезических измерений (определений) | $Mt = \sqrt{(m0^2 + m1^2)} = \sqrt{(0,10^2 + 0^2)} = 0,10$   |
| н260                                  | -  | - | -         | 662752.80  | 2517853.39 | -         | Метод спутниковых геодезических измерений (определений) | $Mt = \sqrt{(m0^2 + m1^2)} = \sqrt{(0,10^2 + 0^2)} = 0,10$   |
| н270                                  | -  | - | -         | 662753.99  | 2517853.22 | -         | Метод спутниковых геодезических измерений (определений) | $Mt = \sqrt{(m0^2 + m1^2)} = \sqrt{(0,10^2 + 0^2)} = 0,10$   |
| н280                                  | -  | - | -         | 662752.56  | 2517843.06 | -         | Метод спутниковых геодезических измерений (определений) | $Mt = \sqrt{(m0^2 + m1^2)} = \sqrt{(0,10^2 + 0^2)} = 0,10$   |
| н290                                  | -  | - | -         | 662751.37  | 2517843.23 | -         | Метод спутниковых геодезических измерений (определений) | $Mt = \sqrt{(m0^2 + m1^2)} = \sqrt{(0,10^2 + 0^2)} = 0,10$   |

**1. Сведения о характерных точках контура объекта недвижимости с кадастровым номером : 29:22:012306:29 :**

Система координат МСК-29, зона 2

Зона № 2

| Обозначение характерных точек контура | Содержатся в Едином государственном реестре недвижимости |   |           | Определены в ходе выполнения комплексных кадастровых работ |            |           | Метод определения координат                             | Формулы, примененные для расчета средней квадратической погрешности определения координат характерных точек (Mt), м, с подставленными в такие формулы значениями и итоговые (вычисленные) значения Mt, м |
|---------------------------------------|--|---|-----------|--|------------|-----------|---|--|
|                                       | Координаты, м  |   | Радиус, м | Координаты, м  |            | Радиус, м |   |  |
|                                       | X  | Y | R         | X  | Y          | R         |   |  |
| 1                                     | 2  | 3 | 4         | 5  | 6          | 7         | 8   | 9  |
| н300                                  | -  | - | -         | 662750.30  | 2517835.60 | -         | Метод спутниковых геодезических измерений (определений) | $Mt = \sqrt{(m0^2 + m1^2)} = \sqrt{(0,10^2 + 0^2)} = 0,10$   |
| н310                                  | -  | - | -         | 662751.49  | 2517835.43 | -         | Метод спутниковых геодезических измерений (определений) | $Mt = \sqrt{(m0^2 + m1^2)} = \sqrt{(0,10^2 + 0^2)} = 0,10$   |
| н320                                  | -  | - | -         | 662750.05  | 2517825.24 | -         | Метод спутниковых геодезических измерений (определений) | $Mt = \sqrt{(m0^2 + m1^2)} = \sqrt{(0,10^2 + 0^2)} = 0,10$   |
| н330                                  | -  | - | -         | 662748.87  | 2517825.41 | -         | Метод спутниковых геодезических измерений (определений) | $Mt = \sqrt{(m0^2 + m1^2)} = \sqrt{(0,10^2 + 0^2)} = 0,10$   |
| н340                                  | -  | - | -         | 662748.27  | 2517821.21 | -         | Метод спутниковых геодезических измерений (определений) | $Mt = \sqrt{(m0^2 + m1^2)} = \sqrt{(0,10^2 + 0^2)} = 0,10$   |
| н10                                   | -  | - | -         | 662758.38  | 2517819.79 | -         | Метод спутниковых геодезических измерений (определений) | $Mt = \sqrt{(m0^2 + m1^2)} = \sqrt{(0,10^2 + 0^2)} = 0,10$   |

**2. Сведения о характеристиках объекта недвижимости с кадастровым номером : 29:22:012306:29 :**

| № п/п | Наименование характеристики  | Значение характеристики |
|-------|--|-------------------------|
| 1     | 2  | 3                       |
| 1.    | Вид объекта недвижимости   | здание                  |
| 2.    | Ранее присвоенный государственный учетный номер (инвентарный) здания, сооружения, объекта незавершенного строительства                                       | -                       |
| 3.    | Кадастровый номер земельного участка (земельных участков), в границах которого (которых) расположены здание, сооружение, объект незавершенного строительства | -                       |
| 4.    | Уникальный учетный номер кадастрового квартала, в границах которого расположены здание, сооружение, объект незавершенного строительства                      | 29:22:012306            |

**2. Сведения о характеристиках объекта недвижимости с кадастровым номером : 29:22:012306:29 :**

| <b>№ п/п</b> | <b>Наименование характеристики</b>  | <b>Значение характеристики</b>   |
|--------------|---|--|
| <b>1</b>     | <b>2</b>  | <b>3</b>   |
| 5.           | Адрес здания, сооружения, объекта незавершенного строительства  | Российская Федерация, 163018, Архангельская область, г.о город Архангельск, город Архангельск, улица Колхозная, дом 32 |
| 5.1.         | Сведения о местоположении здания, сооружения, объекта незавершенного строительства (при отсутствии адреса) в структурированном в соответствии с федеральной информационной адресной системой виде | -  |
| 5.2.         | Дополнительные сведения о местоположении  | -  |
| 6.           | Иные сведения   | -  |

**3. Пояснения к сведениям об объекте недвижимости с кадастровым номером 29:22:012306:29 :**

|    |   |
|----|---|
| 1. | - |
|----|---|

**Описание местоположения зданий, сооружений,  
объектов незавершенного строительства на земельном участке**

**1. Сведения о характерных точках контура объекта недвижимости с кадастровым номером : 29:22:012306:30 :**

Система координат МСК-29, зона 2

Зона № 2

| Обозначение характерных точек контура | Содержатся в Едином государственном реестре недвижимости |   |           | Определены в ходе выполнения комплексных кадастровых работ |            |           | Метод определения координат                             | Формулы, примененные для расчета средней квадратической погрешности определения координат характерных точек (Mt), м, с подставленными в такие формулы значениями и итоговые (вычисленные) значения Mt, м |
|---------------------------------------|--|---|-----------|--|------------|-----------|---|--|
|                                       | Координаты, м  |   | Радиус, м | Координаты, м  |            | Радиус, м |   |  |
|                                       | X  | Y | R         | X  | Y          | R         |   |  |
| 1                                     | 2  | 3 | 4         | 5  | 6          | 7         | 8   | 9  |
|                                       |  |   |           |  |            |           |   | -  |
| н1О                                   | -  | - | -         | 662748.75  | 2517751.31 | -         | Метод спутниковых геодезических измерений (определений) | $Mt = \sqrt{(m_0^2 + m_1^2)} = \sqrt{(0,10^2 + 0^2)} = 0,10$   |
| н2О                                   | -  | - | -         | 662749.76  | 2517758.45 | -         | Метод спутниковых геодезических измерений (определений) | $Mt = \sqrt{(m_0^2 + m_1^2)} = \sqrt{(0,10^2 + 0^2)} = 0,10$   |
| н3О                                   | -  | - | -         | 662751.52  | 2517758.21 | -         | Метод спутниковых геодезических измерений (определений) | $Mt = \sqrt{(m_0^2 + m_1^2)} = \sqrt{(0,10^2 + 0^2)} = 0,10$   |
| н4О                                   | -  | - | -         | 662751.81  | 2517760.23 | -         | Метод спутниковых геодезических измерений (определений) | $Mt = \sqrt{(m_0^2 + m_1^2)} = \sqrt{(0,10^2 + 0^2)} = 0,10$   |
| н5О                                   | -  | - | -         | 662753.98  | 2517759.93 | -         | Метод спутниковых геодезических измерений (определений) | $Mt = \sqrt{(m_0^2 + m_1^2)} = \sqrt{(0,10^2 + 0^2)} = 0,10$   |
| н6О                                   | -  | - | -         | 662754.26  | 2517762.04 | -         | Метод спутниковых геодезических измерений (определений) | $Mt = \sqrt{(m_0^2 + m_1^2)} = \sqrt{(0,10^2 + 0^2)} = 0,10$   |
| н7О                                   | -  | - | -         | 662750.34  | 2517762.59 | -         | Метод спутниковых геодезических измерений (определений) | $Mt = \sqrt{(m_0^2 + m_1^2)} = \sqrt{(0,10^2 + 0^2)} = 0,10$   |
| н8О                                   | -  | - | -         | 662752.30  | 2517776.49 | -         | Метод спутниковых геодезических измерений (определений) | $Mt = \sqrt{(m_0^2 + m_1^2)} = \sqrt{(0,10^2 + 0^2)} = 0,10$   |
| н9О                                   | -  | - | -         | 662753.89  | 2517776.27 | -         | Метод спутниковых геодезических измерений (определений) | $Mt = \sqrt{(m_0^2 + m_1^2)} = \sqrt{(0,10^2 + 0^2)} = 0,10$   |

**1. Сведения о характерных точках контура объекта недвижимости с кадастровым номером : 29:22:012306:30 :**

Система координат МСК-29, зона 2

Зона № 2

| Обозначение характерных точек контура | Содержатся в Едином государственном реестре недвижимости |   |           | Определены в ходе выполнения комплексных кадастровых работ |            |           | Метод определения координат                             | Формулы, примененные для расчета средней квадратической погрешности определения координат характерных точек (Mt), м, с подставленными в такие формулы значениями и итоговые (вычисленные) значения Mt, м |
|---------------------------------------|--|---|-----------|--|------------|-----------|---|--|
|                                       | Координаты, м  |   | Радиус, м | Координаты, м  |            | Радиус, м |   |  |
|                                       | X  | Y | R         | X  | Y          | R         |   |  |
| 1                                     | 2  | 3 | 4         | 5  | 6          | 7         | 8   | 9  |
| н100                                  | -  | - | -         | 662754.17  | 2517778.28 | -         | Метод спутниковых геодезических измерений (определений) | $Mt = \sqrt{(m0^2 + m1^2)} = \sqrt{(0,10^2 + 0^2)} = 0,10$   |
| н110                                  | -  | - | -         | 662756.13  | 2517778.01 | -         | Метод спутниковых геодезических измерений (определений) | $Mt = \sqrt{(m0^2 + m1^2)} = \sqrt{(0,10^2 + 0^2)} = 0,10$   |
| н120                                  | -  | - | -         | 662756.38  | 2517780.00 | -         | Метод спутниковых геодезических измерений (определений) | $Mt = \sqrt{(m0^2 + m1^2)} = \sqrt{(0,10^2 + 0^2)} = 0,10$   |
| н130                                  | -  | - | -         | 662752.86  | 2517780.50 | -         | Метод спутниковых геодезических измерений (определений) | $Mt = \sqrt{(m0^2 + m1^2)} = \sqrt{(0,10^2 + 0^2)} = 0,10$   |
| н140                                  | -  | - | -         | 662754.80  | 2517794.21 | -         | Метод спутниковых геодезических измерений (определений) | $Mt = \sqrt{(m0^2 + m1^2)} = \sqrt{(0,10^2 + 0^2)} = 0,10$   |
| н150                                  | -  | - | -         | 662756.36  | 2517794.00 | -         | Метод спутниковых геодезических измерений (определений) | $Mt = \sqrt{(m0^2 + m1^2)} = \sqrt{(0,10^2 + 0^2)} = 0,10$   |
| н160                                  | -  | - | -         | 662756.66  | 2517796.11 | -         | Метод спутниковых геодезических измерений (определений) | $Mt = \sqrt{(m0^2 + m1^2)} = \sqrt{(0,10^2 + 0^2)} = 0,10$   |
| н170                                  | -  | - | -         | 662758.56  | 2517795.84 | -         | Метод спутниковых геодезических измерений (определений) | $Mt = \sqrt{(m0^2 + m1^2)} = \sqrt{(0,10^2 + 0^2)} = 0,10$   |
| н180                                  | -  | - | -         | 662758.82  | 2517797.80 | -         | Метод спутниковых геодезических измерений (определений) | $Mt = \sqrt{(m0^2 + m1^2)} = \sqrt{(0,10^2 + 0^2)} = 0,10$   |
| н190                                  | -  | - | -         | 662755.37  | 2517798.28 | -         | Метод спутниковых геодезических измерений (определений) | $Mt = \sqrt{(m0^2 + m1^2)} = \sqrt{(0,10^2 + 0^2)} = 0,10$   |

**1. Сведения о характерных точках контура объекта недвижимости с кадастровым номером : 29:22:012306:30 :**

Система координат МСК-29, зона 2

Зона № 2

| Обозначение характерных точек контура | Содержатся в Едином государственном реестре недвижимости |   |           | Определены в ходе выполнения комплексных кадастровых работ |            |           | Метод определения координат                             | Формулы, примененные для расчета средней квадратической погрешности определения координат характерных точек (Mt), м, с подставленными в такие формулы значениями и итоговые (вычисленные) значения Mt, м |
|---------------------------------------|--|---|-----------|--|------------|-----------|---|--|
|                                       | Координаты, м  |   | Радиус, м | Координаты, м  |            | Радиус, м |   |  |
|                                       | X  | Y | R         | X  | Y          | R         |   |  |
| 1                                     | 2  | 3 | 4         | 5  | 6          | 7         | 8   | 9  |
| н200                                  | -  | - | -         | 662756.39  | 2517805.50 | -         | Метод спутниковых геодезических измерений (определений) | $Mt = \sqrt{(m0^2 + m1^2)} = \sqrt{(0,10^2 + 0^2)} = 0,10$   |
| н210                                  | -  | - | -         | 662746.16  | 2517806.95 | -         | Метод спутниковых геодезических измерений (определений) | $Mt = \sqrt{(m0^2 + m1^2)} = \sqrt{(0,10^2 + 0^2)} = 0,10$   |
| н220                                  | -  | - | -         | 662745.56  | 2517802.69 | -         | Метод спутниковых геодезических измерений (определений) | $Mt = \sqrt{(m0^2 + m1^2)} = \sqrt{(0,10^2 + 0^2)} = 0,10$   |
| н230                                  | -  | - | -         | 662746.74  | 2517802.52 | -         | Метод спутниковых геодезических измерений (определений) | $Mt = \sqrt{(m0^2 + m1^2)} = \sqrt{(0,10^2 + 0^2)} = 0,10$   |
| н240                                  | -  | - | -         | 662745.31  | 2517792.37 | -         | Метод спутниковых геодезических измерений (определений) | $Mt = \sqrt{(m0^2 + m1^2)} = \sqrt{(0,10^2 + 0^2)} = 0,10$   |
| н250                                  | -  | - | -         | 662744.13  | 2517792.54 | -         | Метод спутниковых геодезических измерений (определений) | $Mt = \sqrt{(m0^2 + m1^2)} = \sqrt{(0,10^2 + 0^2)} = 0,10$   |
| н260                                  | -  | - | -         | 662743.04  | 2517784.83 | -         | Метод спутниковых геодезических измерений (определений) | $Mt = \sqrt{(m0^2 + m1^2)} = \sqrt{(0,10^2 + 0^2)} = 0,10$   |
| н270                                  | -  | - | -         | 662744.23  | 2517784.67 | -         | Метод спутниковых геодезических измерений (определений) | $Mt = \sqrt{(m0^2 + m1^2)} = \sqrt{(0,10^2 + 0^2)} = 0,10$   |
| н280                                  | -  | - | -         | 662742.81  | 2517774.62 | -         | Метод спутниковых геодезических измерений (определений) | $Mt = \sqrt{(m0^2 + m1^2)} = \sqrt{(0,10^2 + 0^2)} = 0,10$   |
| н290                                  | -  | - | -         | 662741.62  | 2517774.79 | -         | Метод спутниковых геодезических измерений (определений) | $Mt = \sqrt{(m0^2 + m1^2)} = \sqrt{(0,10^2 + 0^2)} = 0,10$   |

**1. Сведения о характерных точках контура объекта недвижимости с кадастровым номером : 29:22:012306:30 :**

Система координат МСК-29, зона 2

Зона № 2

| Обозначение характерных точек контура | Содержатся в Едином государственном реестре недвижимости |   |           | Определены в ходе выполнения комплексных кадастровых работ |            |           | Метод определения координат                             | Формулы, примененные для расчета средней квадратической погрешности определения координат характерных точек (Mt), м, с подставленными в такие формулы значениями и итоговые (вычисленные) значения Mt, м |
|---------------------------------------|--|---|-----------|--|------------|-----------|---|--|
|                                       | Координаты, м  |   | Радиус, м | Координаты, м  |            | Радиус, м |   |  |
|                                       | X  | Y | R         | X  | Y          | R         |   |  |
| 1                                     | 2  | 3 | 4         | 5  | 6          | 7         | 8   | 9  |
| н300                                  | -  | - | -         | 662740.53  | 2517767.05 | -         | Метод спутниковых геодезических измерений (определений) | $Mt = \sqrt{(m0^2 + m1^2)} = \sqrt{(0,10^2 + 0^2)} = 0,10$   |
| н310                                  | -  | - | -         | 662741.72  | 2517766.88 | -         | Метод спутниковых геодезических измерений (определений) | $Mt = \sqrt{(m0^2 + m1^2)} = \sqrt{(0,10^2 + 0^2)} = 0,10$   |
| н320                                  | -  | - | -         | 662740.30  | 2517756.79 | -         | Метод спутниковых геодезических измерений (определений) | $Mt = \sqrt{(m0^2 + m1^2)} = \sqrt{(0,10^2 + 0^2)} = 0,10$   |
| н330                                  | -  | - | -         | 662739.13  | 2517756.95 | -         | Метод спутниковых геодезических измерений (определений) | $Mt = \sqrt{(m0^2 + m1^2)} = \sqrt{(0,10^2 + 0^2)} = 0,10$   |
| н340                                  | -  | - | -         | 662738.56  | 2517752.74 | -         | Метод спутниковых геодезических измерений (определений) | $Mt = \sqrt{(m0^2 + m1^2)} = \sqrt{(0,10^2 + 0^2)} = 0,10$   |
| н10                                   | -  | - | -         | 662748.75  | 2517751.31 | -         | Метод спутниковых геодезических измерений (определений) | $Mt = \sqrt{(m0^2 + m1^2)} = \sqrt{(0,10^2 + 0^2)} = 0,10$   |

**2. Сведения о характеристиках объекта недвижимости с кадастровым номером : 29:22:012306:30 :**

| № п/п | Наименование характеристики  | Значение характеристики |
|-------|--|-------------------------|
| 1     | 2  | 3                       |
| 1.    | Вид объекта недвижимости   | здание                  |
| 2.    | Ранее присвоенный государственный учетный номер (инвентарный) здания, сооружения, объекта незавершенного строительства                                       | -                       |
| 3.    | Кадастровый номер земельного участка (земельных участков), в границах которого (которых) расположены здание, сооружение, объект незавершенного строительства | -                       |
| 4.    | Уникальный учетный номер кадастрового квартала, в границах которого расположены здание, сооружение, объект незавершенного строительства                      | 29:22:012306            |

**2. Сведения о характеристиках объекта недвижимости с кадастровым номером : 29:22:012306:30 :**

| <b>№ п/п</b> | <b>Наименование характеристики</b>  | <b>Значение характеристики</b>   |
|--------------|---|--|
| <b>1</b>     | <b>2</b>  | <b>3</b>   |
| 5.           | Адрес здания, сооружения, объекта незавершенного строительства  | Российская Федерация, 163018, Архангельская область, г.о город Архангельск, город Архангельск, улица Колхозная, дом 33 |
| 5.1.         | Сведения о местоположении здания, сооружения, объекта незавершенного строительства (при отсутствии адреса) в структурированном в соответствии с федеральной информационной адресной системой виде | -  |
| 5.2.         | Дополнительные сведения о местоположении  | -  |
| 6.           | Иные сведения   | -  |

**3. Пояснения к сведениям об объекте недвижимости с кадастровым номером 29:22:012306:30 :**

|    |   |
|----|---|
| 1. | - |
|----|---|

|  |  |
|--|--|
|  |  |
|--|--|



**Описание местоположения зданий, сооружений,  
объектов незавершенного строительства на земельном участке**

**1. Сведения о характерных точках контура объекта недвижимости с кадастровым номером : 29:22:012306:31 :**

Система координат МСК-29, зона 2

Зона № 2

| Обозначение<br>характерных точек<br>контура | Содержатся в Едином<br>государственном реестре<br>недвижимости |   |               | Определены в ходе<br>выполнения комплексных<br>кадастровых работ |            |               | Метод опреде<br>ления коор<br>динат                                 | Формулы, примененные<br>для расчета средней<br>квадратической<br>погрешности определения<br>координат характерных<br>точек (Mt), м, с<br>подставленными в такие<br>формулы значениями и<br>итоговые (вычисленные)<br>значения Mt, м |
|---|--|---|---------------|--|------------|---------------|---|---|
|   | Координаты, м  |   | Ради<br>ус, м | Координаты, м  |            | Ради<br>ус, м |   |   |
|   | X  | Y | R             | X  | Y          | R             |   |   |
| 1   | 2  | 3 | 4             | 5  | 6          | 7             | 8   | 9   |
|   |  |   |               |  |            |               |   | -   |
| н1О   | -  | - | -             | 662811.86  | 2517724.19 | -             | Метод<br>спутниковых<br>геодезических<br>измерений<br>(определений) | $Mt = \sqrt{(m0^2 + m1^2)} = \sqrt{(0,10^2 + 0^2)} = 0,10$  |
| н2О   | -  | - | -             | 662813.31  | 2517734.43 | -             | Метод<br>спутниковых<br>геодезических<br>измерений<br>(определений) | $Mt = \sqrt{(m0^2 + m1^2)} = \sqrt{(0,10^2 + 0^2)} = 0,10$  |
| н3О   | -  | - | -             | 662805.75  | 2517735.50 | -             | Метод<br>спутниковых<br>геодезических<br>измерений<br>(определений) | $Mt = \sqrt{(m0^2 + m1^2)} = \sqrt{(0,10^2 + 0^2)} = 0,10$  |
| н4О   | -  | - | -             | 662805.98  | 2517737.06 | -             | Метод<br>спутниковых<br>геодезических<br>измерений<br>(определений) | $Mt = \sqrt{(m0^2 + m1^2)} = \sqrt{(0,10^2 + 0^2)} = 0,10$  |
| н5О   | -  | - | -             | 662804.09  | 2517737.32 | -             | Метод<br>спутниковых<br>геодезических<br>измерений<br>(определений) | $Mt = \sqrt{(m0^2 + m1^2)} = \sqrt{(0,10^2 + 0^2)} = 0,10$  |
| н6О   | -  | - | -             | 662804.29  | 2517738.73 | -             | Метод<br>спутниковых<br>геодезических<br>измерений<br>(определений) | $Mt = \sqrt{(m0^2 + m1^2)} = \sqrt{(0,10^2 + 0^2)} = 0,10$  |
| н7О   | -  | - | -             | 662802.57  | 2517738.95 | -             | Метод<br>спутниковых<br>геодезических<br>измерений<br>(определений) | $Mt = \sqrt{(m0^2 + m1^2)} = \sqrt{(0,10^2 + 0^2)} = 0,10$  |
| н8О   | -  | - | -             | 662802.16  | 2517736.01 | -             | Метод<br>спутниковых<br>геодезических<br>измерений<br>(определений) | $Mt = \sqrt{(m0^2 + m1^2)} = \sqrt{(0,10^2 + 0^2)} = 0,10$  |
| н9О   | -  | - | -             | 662787.99  | 2517738.02 | -             | Метод<br>спутниковых<br>геодезических<br>измерений<br>(определений) | $Mt = \sqrt{(m0^2 + m1^2)} = \sqrt{(0,10^2 + 0^2)} = 0,10$  |

**1. Сведения о характерных точках контура объекта недвижимости с кадастровым номером : 29:22:012306:31 :**

Система координат МСК-29, зона 2

Зона № 2

| Обозначение характерных точек контура | Содержатся в Едином государственном реестре недвижимости |   |           | Определены в ходе выполнения комплексных кадастровых работ |            |           | Метод определения координат                             | Формулы, примененные для расчета средней квадратической погрешности определения координат характерных точек (Mt), м, с подставленными в такие формулы значениями и итоговые (вычисленные) значения Mt, м |
|---------------------------------------|--|---|-----------|--|------------|-----------|---|--|
|                                       | Координаты, м  |   | Радиус, м | Координаты, м  |            | Радиус, м |   |  |
|                                       | X  | Y | R         | X  | Y          | R         |   |  |
| 1                                     | 2  | 3 | 4         | 5  | 6          | 7         | 8   | 9  |
| н100                                  | -  | - | -         | 662788.21  | 2517739.53 | -         | Метод спутниковых геодезических измерений (определений) | $Mt = \sqrt{(m0^2 + m1^2)} = \sqrt{(0,10^2 + 0^2)} = 0,10$   |
| н110                                  | -  | - | -         | 662786.47  | 2517739.78 | -         | Метод спутниковых геодезических измерений (определений) | $Mt = \sqrt{(m0^2 + m1^2)} = \sqrt{(0,10^2 + 0^2)} = 0,10$   |
| н120                                  | -  | - | -         | 662786.67  | 2517741.18 | -         | Метод спутниковых геодезических измерений (определений) | $Mt = \sqrt{(m0^2 + m1^2)} = \sqrt{(0,10^2 + 0^2)} = 0,10$   |
| н130                                  | -  | - | -         | 662784.76  | 2517741.45 | -         | Метод спутниковых геодезических измерений (определений) | $Mt = \sqrt{(m0^2 + m1^2)} = \sqrt{(0,10^2 + 0^2)} = 0,10$   |
| н140                                  | -  | - | -         | 662784.34  | 2517738.53 | -         | Метод спутниковых геодезических измерений (определений) | $Mt = \sqrt{(m0^2 + m1^2)} = \sqrt{(0,10^2 + 0^2)} = 0,10$   |
| н150                                  | -  | - | -         | 662768.23  | 2517740.82 | -         | Метод спутниковых геодезических измерений (определений) | $Mt = \sqrt{(m0^2 + m1^2)} = \sqrt{(0,10^2 + 0^2)} = 0,10$   |
| н160                                  | -  | - | -         | 662768.55  | 2517743.06 | -         | Метод спутниковых геодезических измерений (определений) | $Mt = \sqrt{(m0^2 + m1^2)} = \sqrt{(0,10^2 + 0^2)} = 0,10$   |
| н170                                  | -  | - | -         | 662766.91  | 2517743.30 | -         | Метод спутниковых геодезических измерений (определений) | $Mt = \sqrt{(m0^2 + m1^2)} = \sqrt{(0,10^2 + 0^2)} = 0,10$   |
| н180                                  | -  | - | -         | 662766.60  | 2517741.05 | -         | Метод спутниковых геодезических измерений (определений) | $Mt = \sqrt{(m0^2 + m1^2)} = \sqrt{(0,10^2 + 0^2)} = 0,10$   |
| н190                                  | -  | - | -         | 662759.10  | 2517742.11 | -         | Метод спутниковых геодезических измерений (определений) | $Mt = \sqrt{(m0^2 + m1^2)} = \sqrt{(0,10^2 + 0^2)} = 0,10$   |

**1. Сведения о характерных точках контура объекта недвижимости с кадастровым номером : 29:22:012306:31 :**

Система координат МСК-29, зона 2

Зона № 2

| Обозначение характерных точек контура | Содержатся в Едином государственном реестре недвижимости |   |           | Определены в ходе выполнения комплексных кадастровых работ |            |           | Метод определения координат                             | Формулы, примененные для расчета средней квадратической погрешности определения координат характерных точек (Mt), м, с подставленными в такие формулы значениями и итоговые (вычисленные) значения Mt, м |
|---------------------------------------|--|---|-----------|--|------------|-----------|---|--|
|                                       | Координаты, м  |   | Радиус, м | Координаты, м  |            | Радиус, м |   |  |
|                                       | X  | Y | R         | X  | Y          | R         |   |  |
| 1                                     | 2  | 3 | 4         | 5  | 6          | 7         | 8   | 9  |
| н200                                  | -  | - | -         | 662757.65  | 2517731.88 | -         | Метод спутниковых геодезических измерений (определений) | $Mt = \sqrt{(m0^2 + m1^2)} = \sqrt{(0,10^2 + 0^2)} = 0,10$   |
| н210                                  | -  | - | -         | 662761.84  | 2517731.28 | -         | Метод спутниковых геодезических измерений (определений) | $Mt = \sqrt{(m0^2 + m1^2)} = \sqrt{(0,10^2 + 0^2)} = 0,10$   |
| н220                                  | -  | - | -         | 662761.98  | 2517732.27 | -         | Метод спутниковых геодезических измерений (определений) | $Mt = \sqrt{(m0^2 + m1^2)} = \sqrt{(0,10^2 + 0^2)} = 0,10$   |
| н230                                  | -  | - | -         | 662772.13  | 2517730.84 | -         | Метод спутниковых геодезических измерений (определений) | $Mt = \sqrt{(m0^2 + m1^2)} = \sqrt{(0,10^2 + 0^2)} = 0,10$   |
| н240                                  | -  | - | -         | 662771.99  | 2517729.85 | -         | Метод спутниковых геодезических измерений (определений) | $Mt = \sqrt{(m0^2 + m1^2)} = \sqrt{(0,10^2 + 0^2)} = 0,10$   |
| н250                                  | -  | - | -         | 662779.56  | 2517728.77 | -         | Метод спутниковых геодезических измерений (определений) | $Mt = \sqrt{(m0^2 + m1^2)} = \sqrt{(0,10^2 + 0^2)} = 0,10$   |
| н260                                  | -  | - | -         | 662779.58  | 2517728.92 | -         | Метод спутниковых геодезических измерений (определений) | $Mt = \sqrt{(m0^2 + m1^2)} = \sqrt{(0,10^2 + 0^2)} = 0,10$   |
| н270                                  | -  | - | -         | 662782.13  | 2517728.56 | -         | Метод спутниковых геодезических измерений (определений) | $Mt = \sqrt{(m0^2 + m1^2)} = \sqrt{(0,10^2 + 0^2)} = 0,10$   |
| н280                                  | -  | - | -         | 662782.25  | 2517729.40 | -         | Метод спутниковых геодезических измерений (определений) | $Mt = \sqrt{(m0^2 + m1^2)} = \sqrt{(0,10^2 + 0^2)} = 0,10$   |
| н290                                  | -  | - | -         | 662789.98  | 2517728.30 | -         | Метод спутниковых геодезических измерений (определений) | $Mt = \sqrt{(m0^2 + m1^2)} = \sqrt{(0,10^2 + 0^2)} = 0,10$   |

**1. Сведения о характерных точках контура объекта недвижимости с кадастровым номером : 29:22:012306:31 :**

Система координат МСК-29, зона 2

Зона № 2

| Обозначение характерных точек контура | Содержатся в Едином государственном реестре недвижимости |   |           | Определены в ходе выполнения комплексных кадастровых работ |            |           | Метод определения координат                             | Формулы, примененные для расчета средней квадратической погрешности определения координат характерных точек (Mt), м, с подставленными в такие формулы значениями и итоговые (вычисленные) значения Mt, м |
|---------------------------------------|--|---|-----------|--|------------|-----------|---|--|
|                                       | Координаты, м  |   | Радиус, м | Координаты, м  |            | Радиус, м |   |  |
|                                       | X  | Y | R         | X  | Y          | R         |   |  |
| 1                                     | 2  | 3 | 4         | 5  | 6          | 7         | 8   | 9  |
| н300                                  | -  | - | -         | 662789.84  | 2517727.31 | -         | Метод спутниковых геодезических измерений (определений) | $Mt = \sqrt{(m0^2 + m1^2)} = \sqrt{(0,10^2 + 0^2)} = 0,10$   |
| н310                                  | -  | - | -         | 662797.37  | 2517726.25 | -         | Метод спутниковых геодезических измерений (определений) | $Mt = \sqrt{(m0^2 + m1^2)} = \sqrt{(0,10^2 + 0^2)} = 0,10$   |
| н320                                  | -  | - | -         | 662797.39  | 2517726.39 | -         | Метод спутниковых геодезических измерений (определений) | $Mt = \sqrt{(m0^2 + m1^2)} = \sqrt{(0,10^2 + 0^2)} = 0,10$   |
| н330                                  | -  | - | -         | 662799.04  | 2517726.16 | -         | Метод спутниковых геодезических измерений (определений) | $Mt = \sqrt{(m0^2 + m1^2)} = \sqrt{(0,10^2 + 0^2)} = 0,10$   |
| н340                                  | -  | - | -         | 662799.16  | 2517727.00 | -         | Метод спутниковых геодезических измерений (определений) | $Mt = \sqrt{(m0^2 + m1^2)} = \sqrt{(0,10^2 + 0^2)} = 0,10$   |
| н350                                  | -  | - | -         | 662807.77  | 2517725.78 | -         | Метод спутниковых геодезических измерений (определений) | $Mt = \sqrt{(m0^2 + m1^2)} = \sqrt{(0,10^2 + 0^2)} = 0,10$   |
| н360                                  | -  | - | -         | 662807.63  | 2517724.79 | -         | Метод спутниковых геодезических измерений (определений) | $Mt = \sqrt{(m0^2 + m1^2)} = \sqrt{(0,10^2 + 0^2)} = 0,10$   |
| н10                                   | -  | - | -         | 662811.86  | 2517724.19 | -         | Метод спутниковых геодезических измерений (определений) | $Mt = \sqrt{(m0^2 + m1^2)} = \sqrt{(0,10^2 + 0^2)} = 0,10$   |

**2. Сведения о характеристиках объекта недвижимости с кадастровым номером : 29:22:012306:31 :**

| № п/п | Наименование характеристики | Значение характеристики |
|-------|-----------------------------|-------------------------|
| 1     | 2                           | 3                       |
| 1.    | Вид объекта недвижимости    | здание                  |

**2. Сведения о характеристиках объекта недвижимости с кадастровым номером : 29:22:012306:31 :**

| <b>№ п/п</b> | <b>Наименование характеристики</b>  | <b>Значение характеристики</b>   |
|--------------|---|--|
| <b>1</b>     | <b>2</b>  | <b>3</b>   |
| 2.           | Ранее присвоенный государственный учетный номер (инвентарный) здания, сооружения, объекта незавершенного строительства  | -  |
| 3.           | Кадастровый номер земельного участка (земельных участков), в границах которого (которых) расположены здание, сооружение, объект незавершенного строительства                                      | -  |
| 4.           | Уникальный учетный номер кадастрового квартала, в границах которого расположены здание, сооружение, объект незавершенного строительства   | 29:22:012306   |
| 5.           | Адрес здания, сооружения, объекта незавершенного строительства  | Российская Федерация, 163018, Архангельская область, г.о город Архангельск, город Архангельск, улица Колхозная, дом 34 |
| 5.1.         | Сведения о местоположении здания, сооружения, объекта незавершенного строительства (при отсутствии адреса) в структурированном в соответствии с федеральной информационной адресной системой виде | -  |
| 5.2.         | Дополнительные сведения о местоположении  | -  |
| 6.           | Иные сведения   | -  |

**3. Пояснения к сведениям об объекте недвижимости с кадастровым номером 29:22:012306:31 :**

|    |   |
|----|---|
| 1. | - |
|    |   |

**Описание местоположения зданий, сооружений,  
объектов незавершенного строительства на земельном участке**

**1. Сведения о характерных точках контура объекта недвижимости с кадастровым номером : 29:22:012306:32 :**

Система координат МСК-29, зона 2

Зона № 2

| Обозначение<br>характерных точек<br>контура | Содержатся в Едином<br>государственном реестре<br>недвижимости |   |               | Определены в ходе<br>выполнения комплексных<br>кадастровых работ |            |               | Метод опреде<br>ления коор<br>динат                                 | Формулы, примененные<br>для расчета средней<br>квадратической<br>погрешности определения<br>координат характерных<br>точек (Mt), м, с<br>подставленными в такие<br>формулы значениями и<br>итоговые (вычисленные)<br>значения Mt, м |
|---|--|---|---------------|--|------------|---------------|---|---|
|   | Координаты, м  |   | Ради<br>ус, м | Координаты, м  |            | Ради<br>ус, м |   |   |
|   | X  | Y | R             | X  | Y          | R             |   |   |
| 1   | 2  | 3 | 4             | 5  | 6          | 7             | 8   | 9   |
|   |  |   |               |  |            |               |   | -   |
| н1О   | -  | - | -             | 662880.43  | 2517714.45 | -             | Метод<br>спутниковых<br>геодезических<br>измерений<br>(определений) | $Mt = \sqrt{(m0^2 + m1^2)} = \sqrt{(0,10^2 + 0^2)} = 0,10$  |
| н2О   | -  | - | -             | 662881.88  | 2517724.65 | -             | Метод<br>спутниковых<br>геодезических<br>измерений<br>(определений) | $Mt = \sqrt{(m0^2 + m1^2)} = \sqrt{(0,10^2 + 0^2)} = 0,10$  |
| н3О   | -  | - | -             | 662874.56  | 2517725.68 | -             | Метод<br>спутниковых<br>геодезических<br>измерений<br>(определений) | $Mt = \sqrt{(m0^2 + m1^2)} = \sqrt{(0,10^2 + 0^2)} = 0,10$  |
| н4О   | -  | - | -             | 662874.76  | 2517727.05 | -             | Метод<br>спутниковых<br>геодезических<br>измерений<br>(определений) | $Mt = \sqrt{(m0^2 + m1^2)} = \sqrt{(0,10^2 + 0^2)} = 0,10$  |
| н5О   | -  | - | -             | 662872.95  | 2517727.31 | -             | Метод<br>спутниковых<br>геодезических<br>измерений<br>(определений) | $Mt = \sqrt{(m0^2 + m1^2)} = \sqrt{(0,10^2 + 0^2)} = 0,10$  |
| н6О   | -  | - | -             | 662873.23  | 2517729.23 | -             | Метод<br>спутниковых<br>геодезических<br>измерений<br>(определений) | $Mt = \sqrt{(m0^2 + m1^2)} = \sqrt{(0,10^2 + 0^2)} = 0,10$  |
| н7О   | -  | - | -             | 662871.32  | 2517729.49 | -             | Метод<br>спутниковых<br>геодезических<br>измерений<br>(определений) | $Mt = \sqrt{(m0^2 + m1^2)} = \sqrt{(0,10^2 + 0^2)} = 0,10$  |
| н8О   | -  | - | -             | 662870.85  | 2517726.21 | -             | Метод<br>спутниковых<br>геодезических<br>измерений<br>(определений) | $Mt = \sqrt{(m0^2 + m1^2)} = \sqrt{(0,10^2 + 0^2)} = 0,10$  |
| н9О   | -  | - | -             | 662856.81  | 2517728.20 | -             | Метод<br>спутниковых<br>геодезических<br>измерений<br>(определений) | $Mt = \sqrt{(m0^2 + m1^2)} = \sqrt{(0,10^2 + 0^2)} = 0,10$  |

**1. Сведения о характерных точках контура объекта недвижимости с кадастровым номером : 29:22:012306:32 :**

Система координат МСК-29, зона 2

Зона № 2

| Обозначение характерных точек контура | Содержатся в Едином государственном реестре недвижимости |   |           | Определены в ходе выполнения комплексных кадастровых работ |            |           | Метод определения координат                             | Формулы, примененные для расчета средней квадратической погрешности определения координат характерных точек (Mt), м, с подставленными в такие формулы значениями и итоговые (вычисленные) значения Mt, м |
|---------------------------------------|--|---|-----------|--|------------|-----------|---|--|
|                                       | Координаты, м  |   | Радиус, м | Координаты, м  |            | Радиус, м |   |  |
|                                       | X  | Y | R         | X  | Y          | R         |   |  |
| 1                                     | 2  | 3 | 4         | 5  | 6          | 7         | 8   | 9  |
| н100                                  | -  | - | -         | 662857.00  | 2517729.56 | -         | Метод спутниковых геодезических измерений (определений) | $Mt = \sqrt{(m0^2 + m1^2)} = \sqrt{(0,10^2 + 0^2)} = 0,10$   |
| н110                                  | -  | - | -         | 662855.16  | 2517729.82 | -         | Метод спутниковых геодезических измерений (определений) | $Mt = \sqrt{(m0^2 + m1^2)} = \sqrt{(0,10^2 + 0^2)} = 0,10$   |
| н120                                  | -  | - | -         | 662855.34  | 2517731.08 | -         | Метод спутниковых геодезических измерений (определений) | $Mt = \sqrt{(m0^2 + m1^2)} = \sqrt{(0,10^2 + 0^2)} = 0,10$   |
| н130                                  | -  | - | -         | 662853.39  | 2517731.39 | -         | Метод спутниковых геодезических измерений (определений) | $Mt = \sqrt{(m0^2 + m1^2)} = \sqrt{(0,10^2 + 0^2)} = 0,10$   |
| н140                                  | -  | - | -         | 662853.01  | 2517728.74 | -         | Метод спутниковых геодезических измерений (определений) | $Mt = \sqrt{(m0^2 + m1^2)} = \sqrt{(0,10^2 + 0^2)} = 0,10$   |
| н150                                  | -  | - | -         | 662839.07  | 2517730.72 | -         | Метод спутниковых геодезических измерений (определений) | $Mt = \sqrt{(m0^2 + m1^2)} = \sqrt{(0,10^2 + 0^2)} = 0,10$   |
| н160                                  | -  | - | -         | 662839.29  | 2517732.32 | -         | Метод спутниковых геодезических измерений (определений) | $Mt = \sqrt{(m0^2 + m1^2)} = \sqrt{(0,10^2 + 0^2)} = 0,10$   |
| н170                                  | -  | - | -         | 662837.18  | 2517732.61 | -         | Метод спутниковых геодезических измерений (определений) | $Mt = \sqrt{(m0^2 + m1^2)} = \sqrt{(0,10^2 + 0^2)} = 0,10$   |
| н180                                  | -  | - | -         | 662837.42  | 2517734.31 | -         | Метод спутниковых геодезических измерений (определений) | $Mt = \sqrt{(m0^2 + m1^2)} = \sqrt{(0,10^2 + 0^2)} = 0,10$   |
| н190                                  | -  | - | -         | 662835.62  | 2517734.58 | -         | Метод спутниковых геодезических измерений (определений) | $Mt = \sqrt{(m0^2 + m1^2)} = \sqrt{(0,10^2 + 0^2)} = 0,10$   |

**1. Сведения о характерных точках контура объекта недвижимости с кадастровым номером : 29:22:012306:32 :**

Система координат МСК-29, зона 2

Зона № 2

| Обозначение характерных точек контура | Содержатся в Едином государственном реестре недвижимости |   |           | Определены в ходе выполнения комплексных кадастровых работ |            |           | Метод определения координат                             | Формулы, примененные для расчета средней квадратической погрешности определения координат характерных точек (Mt), м, с подставленными в такие формулы значениями и итоговые (вычисленные) значения Mt, м |
|---------------------------------------|--|---|-----------|--|------------|-----------|---|--|
|                                       | Координаты, м  |   | Радиус, м | Координаты, м  |            | Радиус, м |   |  |
|                                       | X  | Y | R         | X  | Y          | R         |   |  |
| 1                                     | 2  | 3 | 4         | 5  | 6          | 7         | 8   | 9  |
| н200                                  | -  | - | -         | 662835.15  | 2517731.28 | -         | Метод спутниковых геодезических измерений (определений) | $Mt = \sqrt{(m0^2 + m1^2)} = \sqrt{(0,10^2 + 0^2)} = 0,10$   |
| н210                                  | -  | - | -         | 662827.75  | 2517732.33 | -         | Метод спутниковых геодезических измерений (определений) | $Mt = \sqrt{(m0^2 + m1^2)} = \sqrt{(0,10^2 + 0^2)} = 0,10$   |
| н220                                  | -  | - | -         | 662826.31  | 2517722.14 | -         | Метод спутниковых геодезических измерений (определений) | $Mt = \sqrt{(m0^2 + m1^2)} = \sqrt{(0,10^2 + 0^2)} = 0,10$   |
| н230                                  | -  | - | -         | 662830.54  | 2517721.53 | -         | Метод спутниковых геодезических измерений (определений) | $Mt = \sqrt{(m0^2 + m1^2)} = \sqrt{(0,10^2 + 0^2)} = 0,10$   |
| н240                                  | -  | - | -         | 662830.70  | 2517722.62 | -         | Метод спутниковых геодезических измерений (определений) | $Mt = \sqrt{(m0^2 + m1^2)} = \sqrt{(0,10^2 + 0^2)} = 0,10$   |
| н250                                  | -  | - | -         | 662840.83  | 2517721.18 | -         | Метод спутниковых геодезических измерений (определений) | $Mt = \sqrt{(m0^2 + m1^2)} = \sqrt{(0,10^2 + 0^2)} = 0,10$   |
| н260                                  | -  | - | -         | 662840.68  | 2517720.10 | -         | Метод спутниковых геодезических измерений (определений) | $Mt = \sqrt{(m0^2 + m1^2)} = \sqrt{(0,10^2 + 0^2)} = 0,10$   |
| н270                                  | -  | - | -         | 662848.44  | 2517719.00 | -         | Метод спутниковых геодезических измерений (определений) | $Mt = \sqrt{(m0^2 + m1^2)} = \sqrt{(0,10^2 + 0^2)} = 0,10$   |
| н280                                  | -  | - | -         | 662848.59  | 2517720.08 | -         | Метод спутниковых геодезических измерений (определений) | $Mt = \sqrt{(m0^2 + m1^2)} = \sqrt{(0,10^2 + 0^2)} = 0,10$   |
| н290                                  | -  | - | -         | 662858.72  | 2517718.65 | -         | Метод спутниковых геодезических измерений (определений) | $Mt = \sqrt{(m0^2 + m1^2)} = \sqrt{(0,10^2 + 0^2)} = 0,10$   |



**1. Сведения о характерных точках контура объекта недвижимости с кадастровым номером : 29:22:012306:32 :**

Система координат МСК-29, зона 2

Зона № 2

| Обозначение характерных точек контура | Содержатся в Едином государственном реестре недвижимости |   |           | Определены в ходе выполнения комплексных кадастровых работ |            |           | Метод определения координат                             | Формулы, примененные для расчета средней квадратической погрешности определения координат характерных точек (Mt), м, с подставленными в такие формулы значениями и итоговые (вычисленные) значения Mt, м |
|---------------------------------------|--|---|-----------|--|------------|-----------|---|--|
|                                       | Координаты, м  |   | Радиус, м | Координаты, м  |            | Радиус, м |   |  |
|                                       | X  | Y | R         | X  | Y          | R         |   |  |
| 1                                     | 2  | 3 | 4         | 5  | 6          | 7         | 8   | 9  |
| н300                                  | -  | - | -         | 662858.56  | 2517717.56 | -         | Метод спутниковых геодезических измерений (определений) | $Mt = \sqrt{(m0^2 + m1^2)} = \sqrt{(0,10^2 + 0^2)} = 0,10$   |
| н310                                  | -  | - | -         | 662866.21  | 2517716.47 | -         | Метод спутниковых геодезических измерений (определений) | $Mt = \sqrt{(m0^2 + m1^2)} = \sqrt{(0,10^2 + 0^2)} = 0,10$   |
| н320                                  | -  | - | -         | 662866.36  | 2517717.56 | -         | Метод спутниковых геодезических измерений (определений) | $Mt = \sqrt{(m0^2 + m1^2)} = \sqrt{(0,10^2 + 0^2)} = 0,10$   |
| н330                                  | -  | - | -         | 662876.48  | 2517716.13 | -         | Метод спутниковых геодезических измерений (определений) | $Mt = \sqrt{(m0^2 + m1^2)} = \sqrt{(0,10^2 + 0^2)} = 0,10$   |
| н340                                  | -  | - | -         | 662876.33  | 2517715.04 | -         | Метод спутниковых геодезических измерений (определений) | $Mt = \sqrt{(m0^2 + m1^2)} = \sqrt{(0,10^2 + 0^2)} = 0,10$   |
| н10                                   | -  | - | -         | 662880.43  | 2517714.45 | -         | Метод спутниковых геодезических измерений (определений) | $Mt = \sqrt{(m0^2 + m1^2)} = \sqrt{(0,10^2 + 0^2)} = 0,10$   |

**2. Сведения о характеристиках объекта недвижимости с кадастровым номером : 29:22:012306:32 :**

| № п/п | Наименование характеристики  | Значение характеристики |
|-------|--|-------------------------|
| 1     | 2  | 3                       |
| 1.    | Вид объекта недвижимости   | здание                  |
| 2.    | Ранее присвоенный государственный учетный номер (инвентарный) здания, сооружения, объекта незавершенного строительства                                       | -                       |
| 3.    | Кадастровый номер земельного участка (земельных участков), в границах которого (которых) расположены здание, сооружение, объект незавершенного строительства | -                       |
| 4.    | Уникальный учетный номер кадастрового квартала, в границах которого расположены здание, сооружение, объект незавершенного строительства                      | 29:22:012306            |

**2. Сведения о характеристиках объекта недвижимости с кадастровым номером : 29:22:012306:32 :**

| <b>№ п/п</b> | <b>Наименование характеристики</b>  | <b>Значение характеристики</b>   |
|--------------|---|--|
| <b>1</b>     | <b>2</b>  | <b>3</b>   |
| 5.           | Адрес здания, сооружения, объекта незавершенного строительства  | Российская Федерация, 163018, Архангельская область, г.о город Архангельск, город Архангельск, улица Колхозная, дом 35 |
| 5.1.         | Сведения о местоположении здания, сооружения, объекта незавершенного строительства (при отсутствии адреса) в структурированном в соответствии с федеральной информационной адресной системой виде | -  |
| 5.2.         | Дополнительные сведения о местоположении  | -  |
| 6.           | Иные сведения   | -  |

**3. Пояснения к сведениям об объекте недвижимости с кадастровым номером 29:22:012306:32 :**

|    |   |
|----|---|
| 1. | - |
|----|---|

## Описание местоположения зданий, сооружений, объектов незавершенного строительства на земельном участке

**1. Сведения о характерных точках контура объекта недвижимости с кадастровым номером : 29:22:012306:33 :**

Система координат МСК-29, зона 2

Зона № 2

| Обозначение характерных точек контура | Содержатся в Едином государственном реестре недвижимости |   |           | Определены в ходе выполнения комплексных кадастровых работ |            |           | Метод определения координат                             | Формулы, примененные для расчета средней квадратической погрешности определения координат характерных точек (Mt), м, с подставленными в такие формулы значениями и итоговые (вычисленные) значения Mt, м |
|---------------------------------------|--|---|-----------|--|------------|-----------|---|--|
|                                       | Координаты, м  |   | Радиус, м | Координаты, м  |            | Радиус, м |   |  |
|                                       | X  | Y | R         | X  | Y          | R         |   |  |
| 1                                     | 2  | 3 | 4         | 5  | 6          | 7         | 8   | 9  |
|                                       |  |   |           |  |            |           |   | -  |
| н1О                                   | -  | - | -         | 662876.49  | 2517761.92 | -         | Метод спутниковых геодезических измерений (определений) | $Mt = \sqrt{(m0^2 + m1^2)} = \sqrt{(0,10^2 + 0^2)} = 0,10$   |
| н2О                                   | -  | - | -         | 662876.98  | 2517764.91 | -         | Метод спутниковых геодезических измерений (определений) | $Mt = \sqrt{(m0^2 + m1^2)} = \sqrt{(0,10^2 + 0^2)} = 0,10$   |
| н3О                                   | -  | - | -         | 662884.13  | 2517763.74 | -         | Метод спутниковых геодезических измерений (определений) | $Mt = \sqrt{(m0^2 + m1^2)} = \sqrt{(0,10^2 + 0^2)} = 0,10$   |
| н4О                                   | -  | - | -         | 662885.78  | 2517774.02 | -         | Метод спутниковых геодезических измерений (определений) | $Mt = \sqrt{(m0^2 + m1^2)} = \sqrt{(0,10^2 + 0^2)} = 0,10$   |
| н5О                                   | -  | - | -         | 662881.65  | 2517774.62 | -         | Метод спутниковых геодезических измерений (определений) | $Mt = \sqrt{(m0^2 + m1^2)} = \sqrt{(0,10^2 + 0^2)} = 0,10$   |
| н6О                                   | -  | - | -         | 662881.47  | 2517773.56 | -         | Метод спутниковых геодезических измерений (определений) | $Mt = \sqrt{(m0^2 + m1^2)} = \sqrt{(0,10^2 + 0^2)} = 0,10$   |
| н7О                                   | -  | - | -         | 662871.35  | 2517775.21 | -         | Метод спутниковых геодезических измерений (определений) | $Mt = \sqrt{(m0^2 + m1^2)} = \sqrt{(0,10^2 + 0^2)} = 0,10$   |
| н8О                                   | -  | - | -         | 662871.53  | 2517776.30 | -         | Метод спутниковых геодезических измерений (определений) | $Mt = \sqrt{(m0^2 + m1^2)} = \sqrt{(0,10^2 + 0^2)} = 0,10$   |
| н9О                                   | -  | - | -         | 662863.86  | 2517777.53 | -         | Метод спутниковых геодезических измерений (определений) | $Mt = \sqrt{(m0^2 + m1^2)} = \sqrt{(0,10^2 + 0^2)} = 0,10$   |

**1. Сведения о характерных точках контура объекта недвижимости с кадастровым номером : 29:22:012306:33 :**

Система координат МСК-29, зона 2

Зона № 2

| Обозначение характерных точек контура | Содержатся в Едином государственном реестре недвижимости |   |           | Определены в ходе выполнения комплексных кадастровых работ |            |           | Метод определения координат                             | Формулы, примененные для расчета средней квадратической погрешности определения координат характерных точек (Mt), м, с подставленными в такие формулы значениями и итоговые (вычисленные) значения Mt, м |
|---------------------------------------|--|---|-----------|--|------------|-----------|---|--|
|                                       | Координаты, м  |   | Радиус, м | Координаты, м  |            | Радиус, м |   |  |
|                                       | X  | Y | R         | X  | Y          | R         |   |  |
| 1                                     | 2  | 3 | 4         | 5  | 6          | 7         | 8   | 9  |
| н100                                  | -  | - | -         | 662863.69  | 2517776.46 | -         | Метод спутниковых геодезических измерений (определений) | $Mt = \sqrt{(m0^2 + m1^2)} = \sqrt{(0,10^2 + 0^2)} = 0,10$   |
| н110                                  | -  | - | -         | 662853.54  | 2517778.12 | -         | Метод спутниковых геодезических измерений (определений) | $Mt = \sqrt{(m0^2 + m1^2)} = \sqrt{(0,10^2 + 0^2)} = 0,10$   |
| н120                                  | -  | - | -         | 662853.71  | 2517779.16 | -         | Метод спутниковых геодезических измерений (определений) | $Mt = \sqrt{(m0^2 + m1^2)} = \sqrt{(0,10^2 + 0^2)} = 0,10$   |
| н130                                  | -  | - | -         | 662846.05  | 2517780.39 | -         | Метод спутниковых геодезических измерений (определений) | $Mt = \sqrt{(m0^2 + m1^2)} = \sqrt{(0,10^2 + 0^2)} = 0,10$   |
| н140                                  | -  | - | -         | 662845.88  | 2517779.36 | -         | Метод спутниковых геодезических измерений (определений) | $Mt = \sqrt{(m0^2 + m1^2)} = \sqrt{(0,10^2 + 0^2)} = 0,10$   |
| н150                                  | -  | - | -         | 662835.85  | 2517781.00 | -         | Метод спутниковых геодезических измерений (определений) | $Mt = \sqrt{(m0^2 + m1^2)} = \sqrt{(0,10^2 + 0^2)} = 0,10$   |
| н160                                  | -  | - | -         | 662836.01  | 2517782.00 | -         | Метод спутниковых геодезических измерений (определений) | $Mt = \sqrt{(m0^2 + m1^2)} = \sqrt{(0,10^2 + 0^2)} = 0,10$   |
| н170                                  | -  | - | -         | 662831.81  | 2517782.67 | -         | Метод спутниковых геодезических измерений (определений) | $Mt = \sqrt{(m0^2 + m1^2)} = \sqrt{(0,10^2 + 0^2)} = 0,10$   |
| н180                                  | -  | - | -         | 662830.16  | 2517772.56 | -         | Метод спутниковых геодезических измерений (определений) | $Mt = \sqrt{(m0^2 + m1^2)} = \sqrt{(0,10^2 + 0^2)} = 0,10$   |
| н190                                  | -  | - | -         | 662837.40  | 2517771.38 | -         | Метод спутниковых геодезических измерений (определений) | $Mt = \sqrt{(m0^2 + m1^2)} = \sqrt{(0,10^2 + 0^2)} = 0,10$   |

**1. Сведения о характерных точках контура объекта недвижимости с кадастровым номером : 29:22:012306:33 :**

Система координат МСК-29, зона 2

Зона № 2

| Обозначение характерных точек контура | Содержатся в Едином государственном реестре недвижимости |   |           | Определены в ходе выполнения комплексных кадастровых работ |            |           | Метод определения координат                             | Формулы, примененные для расчета средней квадратической погрешности определения координат характерных точек (Mt), м, с подставленными в такие формулы значениями и итоговые (вычисленные) значения Mt, м |
|---------------------------------------|--|---|-----------|--|------------|-----------|---|--|
|                                       | Координаты, м  |   | Радиус, м | Координаты, м  |            | Радиус, м |   |  |
|                                       | X  | Y | R         | X  | Y          | R         |   |  |
| 1                                     | 2  | 3 | 4         | 5  | 6          | 7         | 8   | 9  |
| н200                                  | -  | - | -         | 662837.17  | 2517769.92 | -         | Метод спутниковых геодезических измерений (определений) | $Mt = \sqrt{(m0^2 + m1^2)} = \sqrt{(0,10^2 + 0^2)} = 0,10$   |
| н210                                  | -  | - | -         | 662839.45  | 2517769.54 | -         | Метод спутниковых геодезических измерений (определений) | $Mt = \sqrt{(m0^2 + m1^2)} = \sqrt{(0,10^2 + 0^2)} = 0,10$   |
| н220                                  | -  | - | -         | 662839.21  | 2517768.08 | -         | Метод спутниковых геодезических измерений (определений) | $Mt = \sqrt{(m0^2 + m1^2)} = \sqrt{(0,10^2 + 0^2)} = 0,10$   |
| н230                                  | -  | - | -         | 662841.02  | 2517767.85 | -         | Метод спутниковых геодезических измерений (определений) | $Mt = \sqrt{(m0^2 + m1^2)} = \sqrt{(0,10^2 + 0^2)} = 0,10$   |
| н240                                  | -  | - | -         | 662841.48  | 2517770.71 | -         | Метод спутниковых геодезических измерений (определений) | $Mt = \sqrt{(m0^2 + m1^2)} = \sqrt{(0,10^2 + 0^2)} = 0,10$   |
| н250                                  | -  | - | -         | 662855.10  | 2517768.48 | -         | Метод спутниковых геодезических измерений (определений) | $Mt = \sqrt{(m0^2 + m1^2)} = \sqrt{(0,10^2 + 0^2)} = 0,10$   |
| н260                                  | -  | - | -         | 662854.87  | 2517767.07 | -         | Метод спутниковых геодезических измерений (определений) | $Mt = \sqrt{(m0^2 + m1^2)} = \sqrt{(0,10^2 + 0^2)} = 0,10$   |
| н270                                  | -  | - | -         | 662857.34  | 2517766.67 | -         | Метод спутниковых геодезических измерений (определений) | $Mt = \sqrt{(m0^2 + m1^2)} = \sqrt{(0,10^2 + 0^2)} = 0,10$   |
| н280                                  | -  | - | -         | 662857.08  | 2517765.04 | -         | Метод спутниковых геодезических измерений (определений) | $Mt = \sqrt{(m0^2 + m1^2)} = \sqrt{(0,10^2 + 0^2)} = 0,10$   |
| н290                                  | -  | - | -         | 662858.85  | 2517764.69 | -         | Метод спутниковых геодезических измерений (определений) | $Mt = \sqrt{(m0^2 + m1^2)} = \sqrt{(0,10^2 + 0^2)} = 0,10$   |

**1. Сведения о характерных точках контура объекта недвижимости с кадастровым номером : 29:22:012306:33 :**

Система координат МСК-29, зона 2

Зона № 2

| Обозначение характерных точек контура | Содержатся в Едином государственном реестре недвижимости |   |           | Определены в ходе выполнения комплексных кадастровых работ |            |           | Метод определения координат                             | Формулы, примененные для расчета средней квадратической погрешности определения координат характерных точек (Mt), м, с подставленными в такие формулы значениями и итоговые (вычисленные) значения Mt, м |
|---------------------------------------|--|---|-----------|--|------------|-----------|---|--|
|                                       | Координаты, м  |   | Радиус, м | Координаты, м  |            | Радиус, м |   |  |
|                                       | X  | Y | R         | X  | Y          | R         |   |  |
| 1                                     | 2  | 3 | 4         | 5  | 6          | 7         | 8   | 9  |
| н300                                  | -  | - | -         | 662859.36  | 2517767.79 | -         | Метод спутниковых геодезических измерений (определений) | $Mt = \sqrt{(m0^2 + m1^2)} = \sqrt{(0,10^2 + 0^2)} = 0,10$   |
| н310                                  | -  | - | -         | 662872.91  | 2517765.57 | -         | Метод спутниковых геодезических измерений (определений) | $Mt = \sqrt{(m0^2 + m1^2)} = \sqrt{(0,10^2 + 0^2)} = 0,10$   |
| н320                                  | -  | - | -         | 662872.66  | 2517764.05 | -         | Метод спутниковых геодезических измерений (определений) | $Mt = \sqrt{(m0^2 + m1^2)} = \sqrt{(0,10^2 + 0^2)} = 0,10$   |
| н330                                  | -  | - | -         | 662875.00  | 2517763.67 | -         | Метод спутниковых геодезических измерений (определений) | $Mt = \sqrt{(m0^2 + m1^2)} = \sqrt{(0,10^2 + 0^2)} = 0,10$   |
| н340                                  | -  | - | -         | 662874.76  | 2517762.21 | -         | Метод спутниковых геодезических измерений (определений) | $Mt = \sqrt{(m0^2 + m1^2)} = \sqrt{(0,10^2 + 0^2)} = 0,10$   |
| н10                                   | -  | - | -         | 662876.49  | 2517761.92 | -         | Метод спутниковых геодезических измерений (определений) | $Mt = \sqrt{(m0^2 + m1^2)} = \sqrt{(0,10^2 + 0^2)} = 0,10$   |

**2. Сведения о характеристиках объекта недвижимости с кадастровым номером : 29:22:012306:33 :**

| № п/п | Наименование характеристики  | Значение характеристики |
|-------|--|-------------------------|
| 1     | 2  | 3                       |
| 1.    | Вид объекта недвижимости   | здание                  |
| 2.    | Ранее присвоенный государственный учетный номер (инвентарный) здания, сооружения, объекта незавершенного строительства                                       | -                       |
| 3.    | Кадастровый номер земельного участка (земельных участков), в границах которого (которых) расположены здание, сооружение, объект незавершенного строительства | -                       |
| 4.    | Уникальный учетный номер кадастрового квартала, в границах которого расположены здание, сооружение, объект незавершенного строительства                      | 29:22:012306            |

**2. Сведения о характеристиках объекта недвижимости с кадастровым номером : 29:22:012306:33 :**

| № п/п | Наименование характеристики   | Значение характеристики  |
|-------|---|--|
| 1     | 2   | 3  |
| 5.    | Адрес здания, сооружения, объекта незавершенного строительства  | Российская Федерация, 163018, Архангельская область, г.о город Архангельск, город Архангельск, улица Колхозная, дом 36 |
| 5.1.  | Сведения о местоположении здания, сооружения, объекта незавершенного строительства (при отсутствии адреса) в структурированном в соответствии с федеральной информационной адресной системой виде | -  |
| 5.2.  | Дополнительные сведения о местоположении  | -  |
| 6.    | Иные сведения   | -  |

**3. Пояснения к сведениям об объекте недвижимости с кадастровым номером 29:22:012306:33 :**

|    |   |
|----|---|
| 1. | - |
|----|---|

**Описание местоположения зданий, сооружений,  
объектов незавершенного строительства на земельном участке**

**1. Сведения о характерных точках контура объекта недвижимости с кадастровым номером : 29:22:012306:34 :**

Система координат МСК-29, зона 2

Зона № 2

| Обозначение характерных точек контура | Содержатся в Едином государственном реестре недвижимости |   |           | Определены в ходе выполнения комплексных кадастровых работ |            |           | Метод определения координат                             | Формулы, примененные для расчета средней квадратической погрешности определения координат характерных точек (Mt), м, с подставленными в такие формулы значениями и итоговые (вычисленные) значения Mt, м |
|---------------------------------------|--|---|-----------|--|------------|-----------|---|--|
|                                       | Координаты, м  |   | Радиус, м | Координаты, м  |            | Радиус, м |   |  |
|                                       | X  | Y | R         | X  | Y          | R         |   |  |
| 1                                     | 2  | 3 | 4         | 5  | 6          | 7         | 8   | 9  |
|                                       |  |   |           |  |            |           |   | -  |
| n1O                                   | -  | - | -         | 662531.45  | 2518077.46 | -         | Метод спутниковых геодезических измерений (определений) | $Mt = \sqrt{(m0^2 + m1^2)} = \sqrt{(0,10^2 + 0^2)} = 0,10$   |
| n2O                                   | -  | - | -         | 662538.35  | 2518080.33 | -         | Метод спутниковых геодезических измерений (определений) | $Mt = \sqrt{(m0^2 + m1^2)} = \sqrt{(0,10^2 + 0^2)} = 0,10$   |
| n3O                                   | -  | - | -         | 662533.95  | 2518090.94 | -         | Метод спутниковых геодезических измерений (определений) | $Mt = \sqrt{(m0^2 + m1^2)} = \sqrt{(0,10^2 + 0^2)} = 0,10$   |
| n4O                                   | -  | - | -         | 662527.02  | 2518088.12 | -         | Метод спутниковых геодезических измерений (определений) | $Mt = \sqrt{(m0^2 + m1^2)} = \sqrt{(0,10^2 + 0^2)} = 0,10$   |
| n1O                                   | -  | - | -         | 662531.45  | 2518077.46 | -         | Метод спутниковых геодезических измерений (определений) | $Mt = \sqrt{(m0^2 + m1^2)} = \sqrt{(0,10^2 + 0^2)} = 0,10$   |

**2. Сведения о характеристиках объекта недвижимости с кадастровым номером : 29:22:012306:34 :**

| № п/п | Наименование характеристики  | Значение характеристики |
|-------|--|-------------------------|
| 1     | 2  | 3                       |
| 1.    | Вид объекта недвижимости   | здание                  |
| 2.    | Ранее присвоенный государственный учетный номер (инвентарный) здания, сооружения, объекта незавершенного строительства                                       | -                       |
| 3.    | Кадастровый номер земельного участка (земельных участков), в границах которого (которых) расположены здание, сооружение, объект незавершенного строительства | -                       |
| 4.    | Уникальный учетный номер кадастрового квартала, в границах которого расположены здание, сооружение, объект незавершенного строительства                      | 29:22:012306            |



**2. Сведения о характеристиках объекта недвижимости с кадастровым номером : 29:22:012306:34 :**

| <b>№ п/п</b> | <b>Наименование характеристики</b>  | <b>Значение характеристики</b>  |
|--------------|---|---|
| <b>1</b>     | <b>2</b>  | <b>3</b>  |
| 5.           | Адрес здания, сооружения, объекта незавершенного строительства  | Российская Федерация, 163018, Архангельская область, г.о город Архангельск, город Архангельск, улица Сосновка, дом 18 |
| 5.1.         | Сведения о местоположении здания, сооружения, объекта незавершенного строительства (при отсутствии адреса) в структурированном в соответствии с федеральной информационной адресной системой виде | -   |
| 5.2.         | Дополнительные сведения о местоположении  | -   |
| 6.           | Иные сведения   | -   |

**3. Пояснения к сведениям об объекте недвижимости с кадастровым номером 29:22:012306:34 :**

|    |   |
|----|---|
| 1. | - |
|----|---|

**Описание местоположения зданий, сооружений,  
объектов незавершенного строительства на земельном участке**

**1. Сведения о характерных точках контура объекта недвижимости с кадастровым номером : 29:22:012306:35 :**

Система координат МСК-29, зона 2

Зона № 2

| Обозначение<br>характерных точек<br>контура | Содержатся в Едином<br>государственном реестре<br>недвижимости |   |               | Определены в ходе<br>выполнения комплексных<br>кадастровых работ |            |               | Метод опреде<br>ления коор<br>динат                                 | Формулы, примененные<br>для расчета средней<br>квадратической<br>погрешности определения<br>координат характерных<br>точек (Mt), м, с<br>подставленными в такие<br>формулы значениями и<br>итоговые (вычисленные)<br>значения Mt, м |
|---|--|---|---------------|--|------------|---------------|---|---|
|   | Координаты, м  |   | Ради<br>ус, м | Координаты, м  |            | Ради<br>ус, м |   |   |
|   | X  | Y | R             | X  | Y          | R             |   |   |
| 1   | 2  | 3 | 4             | 5  | 6          | 7             | 8   | 9   |
|   |  |   |               |  |            |               |   | -   |
| н1О   | -  | - | -             | 662543.04  | 2518027.02 | -             | Метод<br>спутниковых<br>геодезических<br>измерений<br>(определений) | $Mt = \sqrt{(m0^2 + m1^2)} = \sqrt{(0,10^2 + 0^2)} = 0,10$  |
| н2О   | -  | - | -             | 662548.98  | 2518029.43 | -             | Метод<br>спутниковых<br>геодезических<br>измерений<br>(определений) | $Mt = \sqrt{(m0^2 + m1^2)} = \sqrt{(0,10^2 + 0^2)} = 0,10$  |
| н3О   | -  | - | -             | 662551.65  | 2518030.51 | -             | Метод<br>спутниковых<br>геодезических<br>измерений<br>(определений) | $Mt = \sqrt{(m0^2 + m1^2)} = \sqrt{(0,10^2 + 0^2)} = 0,10$  |
| н4О   | -  | - | -             | 662547.35  | 2518040.46 | -             | Метод<br>спутниковых<br>геодезических<br>измерений<br>(определений) | $Mt = \sqrt{(m0^2 + m1^2)} = \sqrt{(0,10^2 + 0^2)} = 0,10$  |
| н5О   | -  | - | -             | 662544.91  | 2518039.48 | -             | Метод<br>спутниковых<br>геодезических<br>измерений<br>(определений) | $Mt = \sqrt{(m0^2 + m1^2)} = \sqrt{(0,10^2 + 0^2)} = 0,10$  |
| н6О   | -  | - | -             | 662543.89  | 2518041.98 | -             | Метод<br>спутниковых<br>геодезических<br>измерений<br>(определений) | $Mt = \sqrt{(m0^2 + m1^2)} = \sqrt{(0,10^2 + 0^2)} = 0,10$  |
| н7О   | -  | - | -             | 662537.95  | 2518039.58 | -             | Метод<br>спутниковых<br>геодезических<br>измерений<br>(определений) | $Mt = \sqrt{(m0^2 + m1^2)} = \sqrt{(0,10^2 + 0^2)} = 0,10$  |
| н1О   | -  | - | -             | 662543.04  | 2518027.02 | -             | Метод<br>спутниковых<br>геодезических<br>измерений<br>(определений) | $Mt = \sqrt{(m0^2 + m1^2)} = \sqrt{(0,10^2 + 0^2)} = 0,10$  |

**2. Сведения о характеристиках объекта недвижимости с кадастровым номером : 29:22:012306:35 :**

| <b>№ п/п</b> | <b>Наименование характеристики</b>  | <b>Значение характеристики</b>  |
|--------------|---|---|
| <b>1</b>     | <b>2</b>  | <b>3</b>  |
| 1.           | Вид объекта недвижимости  | здание  |
| 2.           | Ранее присвоенный государственный учетный номер (инвентарный) здания, сооружения, объекта незавершенного строительства  | -   |
| 3.           | Кадастровый номер земельного участка (земельных участков), в границах которого (которых) расположены здание, сооружение, объект незавершенного строительства                                      | -   |
| 4.           | Уникальный учетный номер кадастрового квартала, в границах которого расположены здание, сооружение, объект незавершенного строительства   | 29:22:012306  |
| 5.           | Адрес здания, сооружения, объекта незавершенного строительства  | Российская Федерация, 163018, Архангельская область, г.о город Архангельск, город Архангельск, улица Сосновка, дом 18, корпус 1 |
| 5.1.         | Сведения о местоположении здания, сооружения, объекта незавершенного строительства (при отсутствии адреса) в структурированном в соответствии с федеральной информационной адресной системой виде | -   |
| 5.2.         | Дополнительные сведения о местоположении  | -   |
| 6.           | Иные сведения   | -   |

**3. Пояснения к сведениям об объекте недвижимости с кадастровым номером 29:22:012306:35 :**

|    |   |
|----|---|
| 1. | - |
|----|---|

**Описание местоположения зданий, сооружений,  
объектов незавершенного строительства на земельном участке**

**1. Сведения о характерных точках контура объекта недвижимости с кадастровым номером : 29:22:012306:36 :**

Система координат МСК-29, зона 2

Зона № 2

| Обозначение<br>характерных точек<br>контура | Содержатся в Едином<br>государственном реестре<br>недвижимости |   |               | Определены в ходе<br>выполнения комплексных<br>кадастровых работ |            |               | Метод опреде<br>ления коор<br>динат                                 | Формулы, примененные<br>для расчета средней<br>квадратической<br>погрешности определения<br>координат характерных<br>точек (Mt), м, с<br>подставленными в такие<br>формулы значениями и<br>итоговые (вычисленные)<br>значения Mt, м |
|---|--|---|---------------|--|------------|---------------|---|---|
|   | Координаты, м  |   | Ради<br>ус, м | Координаты, м  |            | Ради<br>ус, м |   |   |
|   | X  | Y | R             | X  | Y          | R             |   |   |
| 1   | 2  | 3 | 4             | 5  | 6          | 7             | 8   | 9   |
|   |  |   |               |  |            |               |   | -   |
| н1О   | -  | - | -             | 662754.31  | 2518113.04 | -             | Метод<br>спутниковых<br>геодезических<br>измерений<br>(определений) | $Mt = \sqrt{(m0^2 + m1^2)} = \sqrt{(0,10^2 + 0^2)} = 0,10$  |
| н2О   | -  | - | -             | 662762.23  | 2518116.35 | -             | Метод<br>спутниковых<br>геодезических<br>измерений<br>(определений) | $Mt = \sqrt{(m0^2 + m1^2)} = \sqrt{(0,10^2 + 0^2)} = 0,10$  |
| н3О   | -  | - | -             | 662765.72  | 2518117.80 | -             | Метод<br>спутниковых<br>геодезических<br>измерений<br>(определений) | $Mt = \sqrt{(m0^2 + m1^2)} = \sqrt{(0,10^2 + 0^2)} = 0,10$  |
| н4О   | -  | - | -             | 662763.54  | 2518122.74 | -             | Метод<br>спутниковых<br>геодезических<br>измерений<br>(определений) | $Mt = \sqrt{(m0^2 + m1^2)} = \sqrt{(0,10^2 + 0^2)} = 0,10$  |
| н5О   | -  | - | -             | 662763.22  | 2518122.61 | -             | Метод<br>спутниковых<br>геодезических<br>измерений<br>(определений) | $Mt = \sqrt{(m0^2 + m1^2)} = \sqrt{(0,10^2 + 0^2)} = 0,10$  |
| н6О   | -  | - | -             | 662761.45  | 2518126.95 | -             | Метод<br>спутниковых<br>геодезических<br>измерений<br>(определений) | $Mt = \sqrt{(m0^2 + m1^2)} = \sqrt{(0,10^2 + 0^2)} = 0,10$  |
| н7О   | -  | - | -             | 662758.29  | 2518125.55 | -             | Метод<br>спутниковых<br>геодезических<br>измерений<br>(определений) | $Mt = \sqrt{(m0^2 + m1^2)} = \sqrt{(0,10^2 + 0^2)} = 0,10$  |
| н8О   | -  | - | -             | 662757.98  | 2518126.26 | -             | Метод<br>спутниковых<br>геодезических<br>измерений<br>(определений) | $Mt = \sqrt{(m0^2 + m1^2)} = \sqrt{(0,10^2 + 0^2)} = 0,10$  |
| н9О   | -  | - | -             | 662749.88  | 2518122.83 | -             | Метод<br>спутниковых<br>геодезических<br>измерений<br>(определений) | $Mt = \sqrt{(m0^2 + m1^2)} = \sqrt{(0,10^2 + 0^2)} = 0,10$  |

| <b>1. Сведения о характерных точках контура объекта недвижимости с кадастровым номером : 29:22:012306:36 :</b> |   |   |           |  |            |           |   |  |
|--|---|---|-----------|--|------------|-----------|---|--|
| Система координат МСК-29, зона 2   |   |   |           |  |            |           | Зона № 2  |  |
| Обозначение характерных точек контура  | Содержатся в Едином государственном реестре недвижимости  |   |           | Определены в ходе выполнения комплексных кадастровых работ |            |           | Метод определения координат   | Формулы, примененные для расчета средней квадратической погрешности определения координат характерных точек (Mt), м, с подставленными в такие формулы значениями и итоговые (вычисленные) значения Mt, м |
|  | Координаты, м   |   | Радиус, м | Координаты, м  |            | Радиус, м |   |  |
|  | X   | Y | R         | X  | Y          | R         |   |  |
| 1  | 2   | 3 | 4         | 5  | 6          | 7         | 8   | 9  |
| n100   | -   | - | -         | 662752.09  | 2518118.02 | -         | Метод спутниковых геодезических измерений (определений)   | $Mt = \sqrt{(m0^2 + m1^2)} = \sqrt{(0,10^2 + 0^2)} = 0,10$   |
| n10  | -   | - | -         | 662754.31  | 2518113.04 | -         | Метод спутниковых геодезических измерений (определений)   | $Mt = \sqrt{(m0^2 + m1^2)} = \sqrt{(0,10^2 + 0^2)} = 0,10$   |
| <b>2. Сведения о характеристиках объекта недвижимости с кадастровым номером : 29:22:012306:36 :</b>            |   |   |           |  |            |           |   |  |
| № п/п  | Наименование характеристики   |   |           |  |            |           | Значение характеристики   |  |
| 1  | 2   |   |           |  |            |           | 3   |  |
| 1.   | Вид объекта недвижимости  |   |           |  |            |           | здание  |  |
| 2.   | Ранее присвоенный государственный учетный номер (инвентарный) здания, сооружения, объекта незавершенного строительства  |   |           |  |            |           | -   |  |
| 3.   | Кадастровый номер земельного участка (земельных участков), в границах которого (которых) расположены здание, сооружение, объект незавершенного строительства                                      |   |           |  |            |           | 29:22:012306:3  |  |
| 4.   | Уникальный учетный номер кадастрового квартала, в границах которого расположены здание, сооружение, объект незавершенного строительства   |   |           |  |            |           | 29:22:012306  |  |
| 5.   | Адрес здания, сооружения, объекта незавершенного строительства  |   |           |  |            |           | Российская Федерация, 163018, Архангельская область, г.о город Архангельск, город Архангельск, улица Сосновка, дом 10, корпус 1 |  |
| 5.1.   | Сведения о местоположении здания, сооружения, объекта незавершенного строительства (при отсутствии адреса) в структурированном в соответствии с федеральной информационной адресной системой виде |   |           |  |            |           | -   |  |
| 5.2.   | Дополнительные сведения о местоположении  |   |           |  |            |           | -   |  |
| 6.   | Иные сведения   |   |           |  |            |           | -   |  |
| <b>3. Пояснения к сведениям об объекте недвижимости с кадастровым номером 29:22:012306:36 :</b>                |   |   |           |  |            |           |   |  |
| 1.   | -   |   |           |  |            |           |   |  |

## Описание местоположения зданий, сооружений, объектов незавершенного строительства на земельном участке

**1. Сведения о характерных точках контура объекта недвижимости с кадастровым номером : 29:22:012306:37 :**

Система координат МСК-29, зона 2

Зона № 2

| Обозначение<br>характерных точек<br>контура | Содержатся в Едином<br>государственном реестре<br>недвижимости |   |               | Определены в ходе<br>выполнения комплексных<br>кадастровых работ |            |               | Метод опреде<br>ления коор<br>динат                                 | Формулы, примененные<br>для расчета средней<br>квадратической<br>погрешности определения<br>координат характерных<br>точек (Mt), м, с<br>подставленными в такие<br>формулы значениями и<br>итоговые (вычисленные)<br>значения Mt, м |
|---|--|---|---------------|--|------------|---------------|---|---|
|   | Координаты, м  |   | Ради<br>ус, м | Координаты, м  |            | Ради<br>ус, м |   |   |
|   | X  | Y | R             | X  | Y          | R             |   |   |
| 1   | 2  | 3 | 4             | 5  | 6          | 7             | 8   | 9   |
|   |  |   |               |  |            |               |   | -   |
| н1О   | -  | - | -             | 662738.29  | 2518155.22 | -             | Метод<br>спутниковых<br>геодезических<br>измерений<br>(определений) | $Mt = \sqrt{(m_0^2 + m_1^2)} = \sqrt{(0,10^2 + 0^2)} = 0,10$  |
| н2О   | -  | - | -             | 662744.33  | 2518157.65 | -             | Метод<br>спутниковых<br>геодезических<br>измерений<br>(определений) | $Mt = \sqrt{(m_0^2 + m_1^2)} = \sqrt{(0,10^2 + 0^2)} = 0,10$  |
| н3О   | -  | - | -             | 662743.44  | 2518159.83 | -             | Метод<br>спутниковых<br>геодезических<br>измерений<br>(определений) | $Mt = \sqrt{(m_0^2 + m_1^2)} = \sqrt{(0,10^2 + 0^2)} = 0,10$  |
| н4О   | -  | - | -             | 662746.20  | 2518161.06 | -             | Метод<br>спутниковых<br>геодезических<br>измерений<br>(определений) | $Mt = \sqrt{(m_0^2 + m_1^2)} = \sqrt{(0,10^2 + 0^2)} = 0,10$  |
| н5О   | -  | - | -             | 662745.28  | 2518163.23 | -             | Метод<br>спутниковых<br>геодезических<br>измерений<br>(определений) | $Mt = \sqrt{(m_0^2 + m_1^2)} = \sqrt{(0,10^2 + 0^2)} = 0,10$  |
| н6О   | -  | - | -             | 662743.53  | 2518167.56 | -             | Метод<br>спутниковых<br>геодезических<br>измерений<br>(определений) | $Mt = \sqrt{(m_0^2 + m_1^2)} = \sqrt{(0,10^2 + 0^2)} = 0,10$  |
| н7О   | -  | - | -             | 662742.74  | 2518169.71 | -             | Метод<br>спутниковых<br>геодезических<br>измерений<br>(определений) | $Mt = \sqrt{(m_0^2 + m_1^2)} = \sqrt{(0,10^2 + 0^2)} = 0,10$  |
| н8О   | -  | - | -             | 662739.90  | 2518168.56 | -             | Метод<br>спутниковых<br>геодезических<br>измерений<br>(определений) | $Mt = \sqrt{(m_0^2 + m_1^2)} = \sqrt{(0,10^2 + 0^2)} = 0,10$  |
| н9О   | -  | - | -             | 662739.01  | 2518170.76 | -             | Метод<br>спутниковых<br>геодезических<br>измерений<br>(определений) | $Mt = \sqrt{(m_0^2 + m_1^2)} = \sqrt{(0,10^2 + 0^2)} = 0,10$  |

| 1. Сведения о характерных точках контура объекта недвижимости с кадастровым номером : 29:22:012306:37 : |   |   |           |  |            |           |   |  |
|---|---|---|-----------|--|------------|-----------|---|--|
| Система координат МСК-29, зона 2  |   |   |           |  |            |           | Зона № 2  |  |
| Обозначение характерных точек контура   | Содержатся в Едином государственном реестре недвижимости  |   |           | Определены в ходе выполнения комплексных кадастровых работ |            |           | Метод определения координат   | Формулы, примененные для расчета средней квадратической погрешности определения координат характерных точек (Mt), м, с подставленными в такие формулы значениями и итоговые (вычисленные) значения Mt, м |
|   | Координаты, м   |   | Радиус, м | Координаты, м  |            | Радиус, м |   |  |
|   | X   | Y | R         | X  | Y          | R         |   |  |
| 1   | 2   | 3 | 4         | 5  | 6          | 7         | 8   | 9  |
| n100  | -   | - | -         | 662732.97  | 2518168.34 | -         | Метод спутниковых геодезических измерений (определений)   | $Mt = \sqrt{(m0^2 + m1^2)} = \sqrt{(0,10^2 + 0^2)} = 0,10$   |
| n10   | -   | - | -         | 662738.29  | 2518155.22 | -         | Метод спутниковых геодезических измерений (определений)   | $Mt = \sqrt{(m0^2 + m1^2)} = \sqrt{(0,10^2 + 0^2)} = 0,10$   |
| 2. Сведения о характеристиках объекта недвижимости с кадастровым номером : 29:22:012306:37 :            |   |   |           |  |            |           |   |  |
| № п/п   | Наименование характеристики   |   |           |  |            |           | Значение характеристики   |  |
| 1   | 2   |   |           |  |            |           | 3   |  |
| 1.  | Вид объекта недвижимости  |   |           |  |            |           | здание  |  |
| 2.  | Ранее присвоенный государственный учетный номер (инвентарный) здания, сооружения, объекта незавершенного строительства  |   |           |  |            |           | -   |  |
| 3.  | Кадастровый номер земельного участка (земельных участков), в границах которого (которых) расположены здание, сооружение, объект незавершенного строительства                                      |   |           |  |            |           | -   |  |
| 4.  | Уникальный учетный номер кадастрового квартала, в границах которого расположены здание, сооружение, объект незавершенного строительства   |   |           |  |            |           | 29:22:012306  |  |
| 5.  | Адрес здания, сооружения, объекта незавершенного строительства  |   |           |  |            |           | Российская Федерация, 163018, Архангельская область, г.о город Архангельск, город Архангельск, улица Сосновка, дом 10 |  |
| 5.1.  | Сведения о местоположении здания, сооружения, объекта незавершенного строительства (при отсутствии адреса) в структурированном в соответствии с федеральной информационной адресной системой виде |   |           |  |            |           | -   |  |
| 5.2.  | Дополнительные сведения о местоположении  |   |           |  |            |           | -   |  |
| 6.  | Иные сведения   |   |           |  |            |           | Прочие ограничения прав и обременения объекта недвижимости.   |  |
| 3. Пояснения к сведениям об объекте недвижимости с кадастровым номером 29:22:012306:37 :                |   |   |           |  |            |           |   |  |
| 1.  | -   |   |           |  |            |           |   |  |

**Описание местоположения зданий, сооружений,  
объектов незавершенного строительства на земельном участке**

**1. Сведения о характерных точках контура объекта недвижимости  
с кадастровым номером : 29:22:012306:38 :**

Система координат МСК-29, зона 2

Зона № 2

| Обозначение<br>характерных точек<br>контура | Содержатся в Едином<br>государственном реестре<br>недвижимости |   |               | Определены в ходе<br>выполнения комплексных<br>кадастровых работ |            |               | Метод опреде<br>ления коор<br>динат                                 | Формулы, примененные<br>для расчета средней<br>квадратической<br>погрешности определения<br>координат характерных<br>точек (Mt), м, с<br>подставленными в такие<br>формулы значениями и<br>итоговые (вычисленные)<br>значения Mt, м |
|---|--|---|---------------|--|------------|---------------|---|---|
|   | Координаты, м  |   | Ради<br>ус, м | Координаты, м  |            | Ради<br>ус, м |   |   |
|   | X  | Y | R             | X  | Y          | R             |   |   |
| 1   | 2  | 3 | 4             | 5  | 6          | 7             | 8   | 9   |
|   |  |   |               |  |            |               |   | -   |
| н1О   | -  | - | -             | 662710.09  | 2518147.90 | -             | Метод<br>спутниковых<br>геодезических<br>измерений<br>(определений) | $Mt = \sqrt{(m_0^2 + m_1^2)} = \sqrt{(0,10^2 + 0^2)} = 0,10$  |
| н2О   | -  | - | -             | 662712.65  | 2518148.97 | -             | Метод<br>спутниковых<br>геодезических<br>измерений<br>(определений) | $Mt = \sqrt{(m_0^2 + m_1^2)} = \sqrt{(0,10^2 + 0^2)} = 0,10$  |
| н3О   | -  | - | -             | 662717.64  | 2518151.08 | -             | Метод<br>спутниковых<br>геодезических<br>измерений<br>(определений) | $Mt = \sqrt{(m_0^2 + m_1^2)} = \sqrt{(0,10^2 + 0^2)} = 0,10$  |
| н4О   | -  | - | -             | 662713.63  | 2518160.54 | -             | Метод<br>спутниковых<br>геодезических<br>измерений<br>(определений) | $Mt = \sqrt{(m_0^2 + m_1^2)} = \sqrt{(0,10^2 + 0^2)} = 0,10$  |
| н5О   | -  | - | -             | 662708.36  | 2518158.30 | -             | Метод<br>спутниковых<br>геодезических<br>измерений<br>(определений) | $Mt = \sqrt{(m_0^2 + m_1^2)} = \sqrt{(0,10^2 + 0^2)} = 0,10$  |
| н6О   | -  | - | -             | 662711.34  | 2518151.83 | -             | Метод<br>спутниковых<br>геодезических<br>измерений<br>(определений) | $Mt = \sqrt{(m_0^2 + m_1^2)} = \sqrt{(0,10^2 + 0^2)} = 0,10$  |
| н7О   | -  | - | -             | 662708.74  | 2518150.55 | -             | Метод<br>спутниковых<br>геодезических<br>измерений<br>(определений) | $Mt = \sqrt{(m_0^2 + m_1^2)} = \sqrt{(0,10^2 + 0^2)} = 0,10$  |
| н1О   | -  | - | -             | 662710.09  | 2518147.90 | -             | Метод<br>спутниковых<br>геодезических<br>измерений<br>(определений) | $Mt = \sqrt{(m_0^2 + m_1^2)} = \sqrt{(0,10^2 + 0^2)} = 0,10$  |



**2. Сведения о характеристиках объекта недвижимости с кадастровым номером : 29:22:012306:38 :**

| <b>№ п/п</b> | <b>Наименование характеристики</b>  | <b>Значение характеристики</b>  |
|--------------|---|---|
| <b>1</b>     | <b>2</b>  | <b>3</b>  |
| 1.           | Вид объекта недвижимости  | здание  |
| 2.           | Ранее присвоенный государственный учетный номер (инвентарный) здания, сооружения, объекта незавершенного строительства  | -   |
| 3.           | Кадастровый номер земельного участка (земельных участков), в границах которого (которых) расположены здание, сооружение, объект незавершенного строительства                                      | 29:22:012306:1  |
| 4.           | Уникальный учетный номер кадастрового квартала, в границах которого расположены здание, сооружение, объект незавершенного строительства   | 29:22:012306  |
| 5.           | Адрес здания, сооружения, объекта незавершенного строительства  | Российская Федерация, 163018, Архангельская область, г.о город Архангельск, город Архангельск, улица Сосновка, дом 11 |
| 5.1.         | Сведения о местоположении здания, сооружения, объекта незавершенного строительства (при отсутствии адреса) в структурированном в соответствии с федеральной информационной адресной системой виде | -   |
| 5.2.         | Дополнительные сведения о местоположении  | -   |
| 6.           | Иные сведения   | -   |

**3. Пояснения к сведениям об объекте недвижимости с кадастровым номером 29:22:012306:38 :**

|    |   |
|----|---|
| 1. | - |
|----|---|

**Описание местоположения зданий, сооружений,  
объектов незавершенного строительства на земельном участке**

**1. Сведения о характерных точках контура объекта недвижимости с кадастровым номером : 29:22:012306:39 :**

Система координат МСК-29, зона 2

Зона № 2

| Обозначение<br>характерных точек<br>контура | Содержатся в Едином<br>государственном реестре<br>недвижимости |   |               | Определены в ходе<br>выполнения комплексных<br>кадастровых работ |            |               | Метод опреде<br>ления коор<br>динат                                 | Формулы, примененные<br>для расчета средней<br>квадратической<br>погрешности определения<br>координат характерных<br>точек (Mt), м, с<br>подставленными в такие<br>формулы значениями и<br>итоговые (вычисленные)<br>значения Mt, м |
|---|--|---|---------------|--|------------|---------------|---|---|
|   | Координаты, м  |   | Ради<br>ус, м | Координаты, м  |            | Ради<br>ус, м |   |   |
|   | X  | Y | R             | X  | Y          | R             |   |   |
| 1   | 2  | 3 | 4             | 5  | 6          | 7             | 8   | 9   |
|   |  |   |               |  |            |               |   | -   |
| н1О   | -  | - | -             | 662732.15  | 2518104.19 | -             | Метод<br>спутниковых<br>геодезических<br>измерений<br>(определений) | $Mt = \sqrt{(m_0^2 + m_1^2)} = \sqrt{(0,10^2 + 0^2)} = 0,10$  |
| н2О   | -  | - | -             | 662738.21  | 2518106.76 | -             | Метод<br>спутниковых<br>геодезических<br>измерений<br>(определений) | $Mt = \sqrt{(m_0^2 + m_1^2)} = \sqrt{(0,10^2 + 0^2)} = 0,10$  |
| н3О   | -  | - | -             | 662736.55  | 2518110.40 | -             | Метод<br>спутниковых<br>геодезических<br>измерений<br>(определений) | $Mt = \sqrt{(m_0^2 + m_1^2)} = \sqrt{(0,10^2 + 0^2)} = 0,10$  |
| н4О   | -  | - | -             | 662739.84  | 2518111.91 | -             | Метод<br>спутниковых<br>геодезических<br>измерений<br>(определений) | $Mt = \sqrt{(m_0^2 + m_1^2)} = \sqrt{(0,10^2 + 0^2)} = 0,10$  |
| н5О   | -  | - | -             | 662739.11  | 2518113.41 | -             | Метод<br>спутниковых<br>геодезических<br>измерений<br>(определений) | $Mt = \sqrt{(m_0^2 + m_1^2)} = \sqrt{(0,10^2 + 0^2)} = 0,10$  |
| н6О   | -  | - | -             | 662737.34  | 2518117.35 | -             | Метод<br>спутниковых<br>геодезических<br>измерений<br>(определений) | $Mt = \sqrt{(m_0^2 + m_1^2)} = \sqrt{(0,10^2 + 0^2)} = 0,10$  |
| н7О   | -  | - | -             | 662736.39  | 2518119.50 | -             | Метод<br>спутниковых<br>геодезических<br>измерений<br>(определений) | $Mt = \sqrt{(m_0^2 + m_1^2)} = \sqrt{(0,10^2 + 0^2)} = 0,10$  |
| н8О   | -  | - | -             | 662733.07  | 2518117.98 | -             | Метод<br>спутниковых<br>геодезических<br>измерений<br>(определений) | $Mt = \sqrt{(m_0^2 + m_1^2)} = \sqrt{(0,10^2 + 0^2)} = 0,10$  |
| н9О   | -  | - | -             | 662731.93  | 2518120.48 | -             | Метод<br>спутниковых<br>геодезических<br>измерений<br>(определений) | $Mt = \sqrt{(m_0^2 + m_1^2)} = \sqrt{(0,10^2 + 0^2)} = 0,10$  |

| <b>1. Сведения о характерных точках контура объекта недвижимости с кадастровым номером : 29:22:012306:39 :</b> |   |   |           |  |            |           |   |  |
|--|---|---|-----------|--|------------|-----------|---|--|
| Система координат МСК-29, зона 2   |   |   |           |  |            |           | Зона № 2  |  |
| Обозначение характерных точек контура  | Содержатся в Едином государственном реестре недвижимости  |   |           | Определены в ходе выполнения комплексных кадастровых работ |            |           | Метод определения координат   | Формулы, примененные для расчета средней квадратической погрешности определения координат характерных точек (Mt), м, с подставленными в такие формулы значениями и итоговые (вычисленные) значения Mt, м |
|  | Координаты, м   |   | Радиус, м | Координаты, м  |            | Радиус, м |   |  |
|  | X   | Y | R         | X  | Y          | R         |   |  |
| 1  | 2   | 3 | 4         | 5  | 6          | 7         | 8   | 9  |
| n100   | -   | - | -         | 662725.82  | 2518118.11 | -         | Метод спутниковых геодезических измерений (определений)   | $Mt = \sqrt{(m0^2 + m1^2)} = \sqrt{(0,10^2 + 0^2)} = 0,10$   |
| n10  | -   | - | -         | 662732.15  | 2518104.19 | -         | Метод спутниковых геодезических измерений (определений)   | $Mt = \sqrt{(m0^2 + m1^2)} = \sqrt{(0,10^2 + 0^2)} = 0,10$   |
| <b>2. Сведения о характеристиках объекта недвижимости с кадастровым номером : 29:22:012306:39 :</b>            |   |   |           |  |            |           |   |  |
| № п/п  | Наименование характеристики   |   |           |  |            |           | Значение характеристики   |  |
| 1  | 2   |   |           |  |            |           | 3   |  |
| 1.   | Вид объекта недвижимости  |   |           |  |            |           | здание  |  |
| 2.   | Ранее присвоенный государственный учетный номер (инвентарный) здания, сооружения, объекта незавершенного строительства  |   |           |  |            |           | -   |  |
| 3.   | Кадастровый номер земельного участка (земельных участков), в границах которого (которых) расположены здание, сооружение, объект незавершенного строительства                                      |   |           |  |            |           | -   |  |
| 4.   | Уникальный учетный номер кадастрового квартала, в границах которого расположены здание, сооружение, объект незавершенного строительства   |   |           |  |            |           | 29:22:012306  |  |
| 5.   | Адрес здания, сооружения, объекта незавершенного строительства  |   |           |  |            |           | Российская Федерация, 163018, Архангельская область, г.о город Архангельск, город Архангельск, улица Сосновка, дом 11, корпус 1 |  |
| 5.1.   | Сведения о местоположении здания, сооружения, объекта незавершенного строительства (при отсутствии адреса) в структурированном в соответствии с федеральной информационной адресной системой виде |   |           |  |            |           | -   |  |
| 5.2.   | Дополнительные сведения о местоположении  |   |           |  |            |           | -   |  |
| 6.   | Иные сведения   |   |           |  |            |           | -   |  |
| <b>3. Пояснения к сведениям об объекте недвижимости с кадастровым номером 29:22:012306:39 :</b>                |   |   |           |  |            |           |   |  |
| 1.   | -   |   |           |  |            |           |   |  |

**Описание местоположения зданий, сооружений,  
объектов незавершенного строительства на земельном участке**

**1. Сведения о характерных точках контура объекта недвижимости с кадастровым номером : 29:22:012306:40 :**

Система координат МСК-29, зона 2

Зона № 2

| Обозначение характерных точек контура | Содержатся в Едином государственном реестре недвижимости |   |           | Определены в ходе выполнения комплексных кадастровых работ |            |           | Метод определения координат                             | Формулы, примененные для расчета средней квадратической погрешности определения координат характерных точек (Mt), м, с подставленными в такие формулы значениями и итоговые (вычисленные) значения Mt, м |
|---------------------------------------|--|---|-----------|--|------------|-----------|---|--|
|                                       | Координаты, м  |   | Радиус, м | Координаты, м  |            | Радиус, м |   |  |
|                                       | X  | Y | R         | X  | Y          | R         |   |  |
| 1                                     | 2  | 3 | 4         | 5  | 6          | 7         | 8   | 9  |
|                                       |  |   |           |  |            |           |   | -  |
| н1О                                   | -  | - | -         | 662681.85  | 2518135.54 | -         | Метод спутниковых геодезических измерений (определений) | $Mt = \sqrt{(m0^2 + m1^2)} = \sqrt{(0,10^2 + 0^2)} = 0,10$   |
| н2О                                   | -  | - | -         | 662697.78  | 2518142.14 | -         | Метод спутниковых геодезических измерений (определений) | $Mt = \sqrt{(m0^2 + m1^2)} = \sqrt{(0,10^2 + 0^2)} = 0,10$   |
| н3О                                   | -  | - | -         | 662695.78  | 2518146.98 | -         | Метод спутниковых геодезических измерений (определений) | $Mt = \sqrt{(m0^2 + m1^2)} = \sqrt{(0,10^2 + 0^2)} = 0,10$   |
| н4О                                   | -  | - | -         | 662692.60  | 2518145.72 | -         | Метод спутниковых геодезических измерений (определений) | $Mt = \sqrt{(m0^2 + m1^2)} = \sqrt{(0,10^2 + 0^2)} = 0,10$   |
| н5О                                   | -  | - | -         | 662690.24  | 2518151.44 | -         | Метод спутниковых геодезических измерений (определений) | $Mt = \sqrt{(m0^2 + m1^2)} = \sqrt{(0,10^2 + 0^2)} = 0,10$   |
| н6О                                   | -  | - | -         | 662681.36  | 2518147.97 | -         | Метод спутниковых геодезических измерений (определений) | $Mt = \sqrt{(m0^2 + m1^2)} = \sqrt{(0,10^2 + 0^2)} = 0,10$   |
| н7О                                   | -  | - | -         | 662683.54  | 2518142.73 | -         | Метод спутниковых геодезических измерений (определений) | $Mt = \sqrt{(m0^2 + m1^2)} = \sqrt{(0,10^2 + 0^2)} = 0,10$   |
| н8О                                   | -  | - | -         | 662678.00  | 2518140.64 | -         | Метод спутниковых геодезических измерений (определений) | $Mt = \sqrt{(m0^2 + m1^2)} = \sqrt{(0,10^2 + 0^2)} = 0,10$   |
| н9О                                   | -  | - | -         | 662678.95  | 2518138.16 | -         | Метод спутниковых геодезических измерений (определений) | $Mt = \sqrt{(m0^2 + m1^2)} = \sqrt{(0,10^2 + 0^2)} = 0,10$   |

| <b>1. Сведения о характерных точках контура объекта недвижимости с кадастровым номером : 29:22:012306:40 :</b> |   |   |           |  |            |           |   |  |
|--|---|---|-----------|--|------------|-----------|---|--|
| Система координат МСК-29, зона 2   |   |   |           |  |            |           | Зона № 2  |  |
| Обозначение характерных точек контура  | Содержатся в Едином государственном реестре недвижимости  |   |           | Определены в ходе выполнения комплексных кадастровых работ |            |           | Метод определения координат   | Формулы, примененные для расчета средней квадратической погрешности определения координат характерных точек (Mt), м, с подставленными в такие формулы значениями и итоговые (вычисленные) значения Mt, м |
|  | Координаты, м   |   | Радиус, м | Координаты, м  |            | Радиус, м |   |  |
|  | X   | Y | R         | X  | Y          | R         |   |  |
| 1  | 2   | 3 | 4         | 5  | 6          | 7         | 8   | 9  |
| n100   | -   | - | -         | 662680.50  | 2518138.81 | -         | Метод спутниковых геодезических измерений (определений)   | $Mt = \sqrt{(m0^2 + m1^2)} = \sqrt{(0,10^2 + 0^2)} = 0,10$   |
| n10  | -   | - | -         | 662681.85  | 2518135.54 | -         | Метод спутниковых геодезических измерений (определений)   | $Mt = \sqrt{(m0^2 + m1^2)} = \sqrt{(0,10^2 + 0^2)} = 0,10$   |
| <b>2. Сведения о характеристиках объекта недвижимости с кадастровым номером : 29:22:012306:40 :</b>            |   |   |           |  |            |           |   |  |
| № п/п  | Наименование характеристики   |   |           |  |            |           | Значение характеристики   |  |
| 1  | 2   |   |           |  |            |           | 3   |  |
| 1.   | Вид объекта недвижимости  |   |           |  |            |           | здание  |  |
| 2.   | Ранее присвоенный государственный учетный номер (инвентарный) здания, сооружения, объекта незавершенного строительства  |   |           |  |            |           | -   |  |
| 3.   | Кадастровый номер земельного участка (земельных участков), в границах которого (которых) расположены здание, сооружение, объект незавершенного строительства                                      |   |           |  |            |           | -   |  |
| 4.   | Уникальный учетный номер кадастрового квартала, в границах которого расположены здание, сооружение, объект незавершенного строительства   |   |           |  |            |           | 29:22:012306  |  |
| 5.   | Адрес здания, сооружения, объекта незавершенного строительства  |   |           |  |            |           | Российская Федерация, 163018, Архангельская область, г.о город Архангельск, город Архангельск, улица Сосновка, дом 12 |  |
| 5.1.   | Сведения о местоположении здания, сооружения, объекта незавершенного строительства (при отсутствии адреса) в структурированном в соответствии с федеральной информационной адресной системой виде |   |           |  |            |           | -   |  |
| 5.2.   | Дополнительные сведения о местоположении  |   |           |  |            |           | -   |  |
| 6.   | Иные сведения   |   |           |  |            |           | -   |  |
| <b>3. Пояснения к сведениям об объекте недвижимости с кадастровым номером 29:22:012306:40 :</b>                |   |   |           |  |            |           |   |  |
| 1.   | -   |   |           |  |            |           |   |  |

**Описание местоположения зданий, сооружений,  
объектов незавершенного строительства на земельном участке**

**1. Сведения о характерных точках контура объекта недвижимости с кадастровым номером : 29:22:012306:41 :**

Система координат МСК-29, зона 2

Зона № 2

| Обозначение<br>характерных точек<br>контура | Содержатся в Едином<br>государственном реестре<br>недвижимости |   |               | Определены в ходе<br>выполнения комплексных<br>кадастровых работ |            |               | Метод опреде<br>ления коор<br>динат                                 | Формулы, примененные<br>для расчета средней<br>квадратической<br>погрешности определения<br>координат характерных<br>точек (Mt), м, с<br>подставленными в такие<br>формулы значениями и<br>итоговые (вычисленные)<br>значения Mt, м |
|---|--|---|---------------|--|------------|---------------|---|---|
|   | Координаты, м  |   | Ради<br>ус, м | Координаты, м  |            | Ради<br>ус, м |   |   |
|   | X  | Y | R             | X  | Y          | R             |   |   |
| 1   | 2  | 3 | 4             | 5  | 6          | 7             | 8   | 9   |
|   |  |   |               |  |            |               |   | -   |
| н1О   | -  | - | -             | 662662.48  | 2518126.14 | -             | Метод<br>спутниковых<br>геодезических<br>измерений<br>(определений) | $Mt = \sqrt{(m0^2 + m1^2)} = \sqrt{(0,10^2 + 0^2)} = 0,10$  |
| н2О   | -  | - | -             | 662668.88  | 2518127.97 | -             | Метод<br>спутниковых<br>геодезических<br>измерений<br>(определений) | $Mt = \sqrt{(m0^2 + m1^2)} = \sqrt{(0,10^2 + 0^2)} = 0,10$  |
| н3О   | -  | - | -             | 662667.93  | 2518131.30 | -             | Метод<br>спутниковых<br>геодезических<br>измерений<br>(определений) | $Mt = \sqrt{(m0^2 + m1^2)} = \sqrt{(0,10^2 + 0^2)} = 0,10$  |
| н4О   | -  | - | -             | 662669.56  | 2518131.77 | -             | Метод<br>спутниковых<br>геодезических<br>измерений<br>(определений) | $Mt = \sqrt{(m0^2 + m1^2)} = \sqrt{(0,10^2 + 0^2)} = 0,10$  |
| н5О   | -  | - | -             | 662668.65  | 2518134.95 | -             | Метод<br>спутниковых<br>геодезических<br>измерений<br>(определений) | $Mt = \sqrt{(m0^2 + m1^2)} = \sqrt{(0,10^2 + 0^2)} = 0,10$  |
| н6О   | -  | - | -             | 662667.02  | 2518134.48 | -             | Метод<br>спутниковых<br>геодезических<br>измерений<br>(определений) | $Mt = \sqrt{(m0^2 + m1^2)} = \sqrt{(0,10^2 + 0^2)} = 0,10$  |
| н7О   | -  | - | -             | 662665.08  | 2518141.23 | -             | Метод<br>спутниковых<br>геодезических<br>измерений<br>(определений) | $Mt = \sqrt{(m0^2 + m1^2)} = \sqrt{(0,10^2 + 0^2)} = 0,10$  |
| н8О   | -  | - | -             | 662658.69  | 2518139.33 | -             | Метод<br>спутниковых<br>геодезических<br>измерений<br>(определений) | $Mt = \sqrt{(m0^2 + m1^2)} = \sqrt{(0,10^2 + 0^2)} = 0,10$  |
| н1О   | -  | - | -             | 662662.48  | 2518126.14 | -             | Метод<br>спутниковых<br>геодезических<br>измерений<br>(определений) | $Mt = \sqrt{(m0^2 + m1^2)} = \sqrt{(0,10^2 + 0^2)} = 0,10$  |

**2. Сведения о характеристиках объекта недвижимости с кадастровым номером : 29:22:012306:41 :**

| <b>№ п/п</b> | <b>Наименование характеристики</b>  | <b>Значение характеристики</b>  |
|--------------|---|---|
| <b>1</b>     | <b>2</b>  | <b>3</b>  |
| 1.           | Вид объекта недвижимости  | здание  |
| 2.           | Ранее присвоенный государственный учетный номер (инвентарный) здания, сооружения, объекта незавершенного строительства  | -   |
| 3.           | Кадастровый номер земельного участка (земельных участков), в границах которого (которых) расположены здание, сооружение, объект незавершенного строительства                                      | 29:22:012306:390  |
| 4.           | Уникальный учетный номер кадастрового квартала, в границах которого расположены здание, сооружение, объект незавершенного строительства   | 29:22:012306  |
| 5.           | Адрес здания, сооружения, объекта незавершенного строительства  | Российская Федерация, 163018, Архангельская область, г.о город Архангельск, город Архангельск, улица Сосновка, дом 13 |
| 5.1.         | Сведения о местоположении здания, сооружения, объекта незавершенного строительства (при отсутствии адреса) в структурированном в соответствии с федеральной информационной адресной системой виде | -   |
| 5.2.         | Дополнительные сведения о местоположении  | -   |
| 6.           | Иные сведения   | -   |

**3. Пояснения к сведениям об объекте недвижимости с кадастровым номером 29:22:012306:41 :**

|    |   |
|----|---|
| 1. | - |
|----|---|

**Описание местоположения зданий, сооружений,  
объектов незавершенного строительства на земельном участке**

**1. Сведения о характерных точках контура объекта недвижимости с кадастровым номером : 29:22:012306:42 :**

Система координат МСК-29, зона 2

Зона № 2

| Обозначение<br>характерных точек<br>контура | Содержатся в Едином<br>государственном реестре<br>недвижимости |   |               | Определены в ходе<br>выполнения комплексных<br>кадастровых работ |            |               | Метод опреде<br>ления коор<br>динат                                 | Формулы, примененные<br>для расчета средней<br>квадратической<br>погрешности определения<br>координат характерных<br>точек (Mt), м, с<br>подставленными в такие<br>формулы значениями и<br>итоговые (вычисленные)<br>значения Mt, м |
|---|--|---|---------------|--|------------|---------------|---|---|
|   | Координаты, м  |   | Ради<br>ус, м | Координаты, м  |            | Ради<br>ус, м |   |   |
|   | X  | Y | R             | X  | Y          | R             |   |   |
| 1   | 2  | 3 | 4             | 5  | 6          | 7             | 8   | 9   |
|   |  |   |               |  |            |               |   | -   |
| н1О   | -  | - | -             | 662605.02  | 2518103.10 | -             | Метод<br>спутниковых<br>геодезических<br>измерений<br>(определений) | $Mt = \sqrt{(m0^2 + m1^2)} = \sqrt{(0,10^2 + 0^2)} = 0,10$  |
| н2О   | -  | - | -             | 662606.13  | 2518103.57 | -             | Метод<br>спутниковых<br>геодезических<br>измерений<br>(определений) | $Mt = \sqrt{(m0^2 + m1^2)} = \sqrt{(0,10^2 + 0^2)} = 0,10$  |
| н3О   | -  | - | -             | 662613.97  | 2518107.00 | -             | Метод<br>спутниковых<br>геодезических<br>измерений<br>(определений) | $Mt = \sqrt{(m0^2 + m1^2)} = \sqrt{(0,10^2 + 0^2)} = 0,10$  |
| н4О   | -  | - | -             | 662615.43  | 2518107.64 | -             | Метод<br>спутниковых<br>геодезических<br>измерений<br>(определений) | $Mt = \sqrt{(m0^2 + m1^2)} = \sqrt{(0,10^2 + 0^2)} = 0,10$  |
| н5О   | -  | - | -             | 662613.99  | 2518111.00 | -             | Метод<br>спутниковых<br>геодезических<br>измерений<br>(определений) | $Mt = \sqrt{(m0^2 + m1^2)} = \sqrt{(0,10^2 + 0^2)} = 0,10$  |
| н6О   | -  | - | -             | 662613.13  | 2518112.96 | -             | Метод<br>спутниковых<br>геодезических<br>измерений<br>(определений) | $Mt = \sqrt{(m0^2 + m1^2)} = \sqrt{(0,10^2 + 0^2)} = 0,10$  |
| н7О   | -  | - | -             | 662611.64  | 2518112.31 | -             | Метод<br>спутниковых<br>геодезических<br>измерений<br>(определений) | $Mt = \sqrt{(m0^2 + m1^2)} = \sqrt{(0,10^2 + 0^2)} = 0,10$  |
| н8О   | -  | - | -             | 662608.30  | 2518119.95 | -             | Метод<br>спутниковых<br>геодезических<br>измерений<br>(определений) | $Mt = \sqrt{(m0^2 + m1^2)} = \sqrt{(0,10^2 + 0^2)} = 0,10$  |
| н9О   | -  | - | -             | 662600.46  | 2518116.52 | -             | Метод<br>спутниковых<br>геодезических<br>измерений<br>(определений) | $Mt = \sqrt{(m0^2 + m1^2)} = \sqrt{(0,10^2 + 0^2)} = 0,10$  |



**1. Сведения о характерных точках контура объекта недвижимости с кадастровым номером : 29:22:012306:42 :**

Система координат МСК-29, зона 2

Зона № 2

| Обозначение характерных точек контура | Содержатся в Едином государственном реестре недвижимости |   |           | Определены в ходе выполнения комплексных кадастровых работ |            |           | Метод определения координат                             | Формулы, примененные для расчета средней квадратической погрешности определения координат характерных точек (Mt), м, с подставленными в такие формулы значениями и итоговые (вычисленные) значения Mt, м |
|---------------------------------------|--|---|-----------|--|------------|-----------|---|--|
|                                       | Координаты, м  |   | Радиус, м | Координаты, м  |            | Радиус, м |   |  |
|                                       | X  | Y | R         | X  | Y          | R         |   |  |
| 1                                     | 2  | 3 | 4         | 5  | 6          | 7         | 8   | 9  |
| н100                                  | -  | - | -         | 662603.94  | 2518108.57 | -         | Метод спутниковых геодезических измерений (определений) | $Mt = \sqrt{(m0^2 + m1^2)} = \sqrt{(0,10^2 + 0^2)} = 0,10$   |
| н110                                  | -  | - | -         | 662602.76  | 2518108.05 | -         | Метод спутниковых геодезических измерений (определений) | $Mt = \sqrt{(m0^2 + m1^2)} = \sqrt{(0,10^2 + 0^2)} = 0,10$   |
| н120                                  | -  | - | -         | 662603.66  | 2518106.00 | -         | Метод спутниковых геодезических измерений (определений) | $Mt = \sqrt{(m0^2 + m1^2)} = \sqrt{(0,10^2 + 0^2)} = 0,10$   |
| н10                                   | -  | - | -         | 662605.02  | 2518103.10 | -         | Метод спутниковых геодезических измерений (определений) | $Mt = \sqrt{(m0^2 + m1^2)} = \sqrt{(0,10^2 + 0^2)} = 0,10$   |

**2. Сведения о характеристиках объекта недвижимости с кадастровым номером : 29:22:012306:42 :**

| № п/п | Наименование характеристики   | Значение характеристики   |
|-------|---|---|
| 1     | 2   | 3   |
| 1.    | Вид объекта недвижимости  | здание  |
| 2.    | Ранее присвоенный государственный учетный номер (инвентарный) здания, сооружения, объекта незавершенного строительства  | -   |
| 3.    | Кадастровый номер земельного участка (земельных участков), в границах которого (которых) расположены здание, сооружение, объект незавершенного строительства                                      | -   |
| 4.    | Уникальный учетный номер кадастрового квартала, в границах которого расположены здание, сооружение, объект незавершенного строительства   | 29:22:012306  |
| 5.    | Адрес здания, сооружения, объекта незавершенного строительства  | Российская Федерация, 163018, Архангельская область, г.о город Архангельск, город Архангельск, улица Сосновка, дом 15 |
| 5.1.  | Сведения о местоположении здания, сооружения, объекта незавершенного строительства (при отсутствии адреса) в структурированном в соответствии с федеральной информационной адресной системой виде | -   |
| 5.2.  | Дополнительные сведения о местоположении  | -   |

**2. Сведения о характеристиках объекта недвижимости с кадастровым номером : 29:22:012306:42 :**

| № п/п | Наименование характеристики | Значение характеристики |
|-------|-----------------------------|-------------------------|
| 1     | 2                           | 3                       |
| 6.    | Иные сведения               | -                       |

**3. Пояснения к сведениям об объекте недвижимости с кадастровым номером 29:22:012306:42 :**

|    |   |
|----|---|
| 1. | - |
|----|---|

## Описание местоположения зданий, сооружений, объектов незавершенного строительства на земельном участке

**1. Сведения о характерных точках контура объекта недвижимости с кадастровым номером : 29:22:012306:43 :**

Система координат МСК-29, зона 2

Зона № 2

| Обозначение<br>характерных точек<br>контура | Содержатся в Едином<br>государственном реестре<br>недвижимости |   |               | Определены в ходе<br>выполнения комплексных<br>кадастровых работ |            |               | Метод опреде<br>ления коор<br>динат                                 | Формулы, примененные<br>для расчета средней<br>квадратической<br>погрешности определения<br>координат характерных<br>точек (Mt), м, с<br>подставленными в такие<br>формулы значениями и<br>итоговые (вычисленные)<br>значения Mt, м |
|---|--|---|---------------|--|------------|---------------|---|---|
|   | Координаты, м  |   | Ради<br>ус, м | Координаты, м  |            | Ради<br>ус, м |   |   |
|   | X  | Y | R             | X  | Y          | R             |   |   |
| 1   | 2  | 3 | 4             | 5  | 6          | 7             | 8   | 9   |
|   |  |   |               |  |            |               |   | -   |
| н1О   | -  | - | -             | 662582.76  | 2518095.78 | -             | Метод<br>спутниковых<br>геодезических<br>измерений<br>(определений) | $Mt = \sqrt{(m0^2 + m1^2)} = \sqrt{(0,10^2 + 0^2)} = 0,10$  |
| н2О   | -  | - | -             | 662585.00  | 2518096.69 | -             | Метод<br>спутниковых<br>геодезических<br>измерений<br>(определений) | $Mt = \sqrt{(m0^2 + m1^2)} = \sqrt{(0,10^2 + 0^2)} = 0,10$  |
| н3О   | -  | - | -             | 662589.90  | 2518098.68 | -             | Метод<br>спутниковых<br>геодезических<br>измерений<br>(определений) | $Mt = \sqrt{(m0^2 + m1^2)} = \sqrt{(0,10^2 + 0^2)} = 0,10$  |
| н4О   | -  | - | -             | 662585.58  | 2518109.32 | -             | Метод<br>спутниковых<br>геодезических<br>измерений<br>(определений) | $Mt = \sqrt{(m0^2 + m1^2)} = \sqrt{(0,10^2 + 0^2)} = 0,10$  |
| н5О   | -  | - | -             | 662580.68  | 2518107.32 | -             | Метод<br>спутниковых<br>геодезических<br>измерений<br>(определений) | $Mt = \sqrt{(m0^2 + m1^2)} = \sqrt{(0,10^2 + 0^2)} = 0,10$  |
| н6О   | -  | - | -             | 662582.65  | 2518102.46 | -             | Метод<br>спутниковых<br>геодезических<br>измерений<br>(определений) | $Mt = \sqrt{(m0^2 + m1^2)} = \sqrt{(0,10^2 + 0^2)} = 0,10$  |
| н7О   | -  | - | -             | 662580.51  | 2518101.67 | -             | Метод<br>спутниковых<br>геодезических<br>измерений<br>(определений) | $Mt = \sqrt{(m0^2 + m1^2)} = \sqrt{(0,10^2 + 0^2)} = 0,10$  |
| н1О   | -  | - | -             | 662582.76  | 2518095.78 | -             | Метод<br>спутниковых<br>геодезических<br>измерений<br>(определений) | $Mt = \sqrt{(m0^2 + m1^2)} = \sqrt{(0,10^2 + 0^2)} = 0,10$  |

**2. Сведения о характеристиках объекта недвижимости с кадастровым номером : 29:22:012306:43 :**

| <b>№ п/п</b> | <b>Наименование характеристики</b>  | <b>Значение характеристики</b>  |
|--------------|---|---|
| <b>1</b>     | <b>2</b>  | <b>3</b>  |
| 1.           | Вид объекта недвижимости  | здание  |
| 2.           | Ранее присвоенный государственный учетный номер (инвентарный) здания, сооружения, объекта незавершенного строительства  | -   |
| 3.           | Кадастровый номер земельного участка (земельных участков), в границах которого (которых) расположены здание, сооружение, объект незавершенного строительства                                      | -   |
| 4.           | Уникальный учетный номер кадастрового квартала, в границах которого расположены здание, сооружение, объект незавершенного строительства   | 29:22:012306  |
| 5.           | Адрес здания, сооружения, объекта незавершенного строительства  | Российская Федерация, 163018, Архангельская область, г.о город Архангельск, город Архангельск, улица Сосновка, дом 16 |
| 5.1.         | Сведения о местоположении здания, сооружения, объекта незавершенного строительства (при отсутствии адреса) в структурированном в соответствии с федеральной информационной адресной системой виде | -   |
| 5.2.         | Дополнительные сведения о местоположении  | -   |
| 6.           | Иные сведения   | -   |

**3. Пояснения к сведениям об объекте недвижимости с кадастровым номером 29:22:012306:43 :**

|    |   |
|----|---|
| 1. | - |
|----|---|

## Описание местоположения зданий, сооружений, объектов незавершенного строительства на земельном участке

**1. Сведения о характерных точках контура объекта недвижимости с кадастровым номером : 29:22:012306:44 :**

Система координат МСК-29, зона 2

Зона № 2

| Обозначение<br>характерных точек<br>контура | Содержатся в Едином<br>государственном реестре<br>недвижимости |   |               | Определены в ходе<br>выполнения комплексных<br>кадастровых работ |            |               | Метод опреде<br>ления коор<br>динат                                 | Формулы, примененные<br>для расчета средней<br>квадратической<br>погрешности определения<br>координат характерных<br>точек (Mt), м, с<br>подставленными в такие<br>формулы значениями и<br>итоговые (вычисленные)<br>значения Mt, м |
|---|--|---|---------------|--|------------|---------------|---|---|
|   | Координаты, м  |   | Ради<br>ус, м | Координаты, м  |            | Ради<br>ус, м |   |   |
|   | X  | Y | R             | X  | Y          | R             |   |   |
| 1   | 2  | 3 | 4             | 5  | 6          | 7             | 8   | 9   |
|   |  |   |               |  |            |               |   | -   |
| н1О   | -  | - | -             | 662560.20  | 2518086.31 | -             | Метод<br>спутниковых<br>геодезических<br>измерений<br>(определений) | $Mt = \sqrt{(m_0^2 + m_1^2)} = \sqrt{(0,10^2 + 0^2)} = 0,10$  |
| н2О   | -  | - | -             | 662568.96  | 2518090.37 | -             | Метод<br>спутниковых<br>геодезических<br>измерений<br>(определений) | $Mt = \sqrt{(m_0^2 + m_1^2)} = \sqrt{(0,10^2 + 0^2)} = 0,10$  |
| н3О   | -  | - | -             | 662564.11  | 2518101.63 | -             | Метод<br>спутниковых<br>геодезических<br>измерений<br>(определений) | $Mt = \sqrt{(m_0^2 + m_1^2)} = \sqrt{(0,10^2 + 0^2)} = 0,10$  |
| н4О   | -  | - | -             | 662558.98  | 2518099.21 | -             | Метод<br>спутниковых<br>геодезических<br>измерений<br>(определений) | $Mt = \sqrt{(m_0^2 + m_1^2)} = \sqrt{(0,10^2 + 0^2)} = 0,10$  |
| н5О   | -  | - | -             | 662561.48  | 2518093.42 | -             | Метод<br>спутниковых<br>геодезических<br>измерений<br>(определений) | $Mt = \sqrt{(m_0^2 + m_1^2)} = \sqrt{(0,10^2 + 0^2)} = 0,10$  |
| н6О   | -  | - | -             | 662557.86  | 2518091.87 | -             | Метод<br>спутниковых<br>геодезических<br>измерений<br>(определений) | $Mt = \sqrt{(m_0^2 + m_1^2)} = \sqrt{(0,10^2 + 0^2)} = 0,10$  |
| н7О   | -  | - | -             | 662558.36  | 2518090.61 | -             | Метод<br>спутниковых<br>геодезических<br>измерений<br>(определений) | $Mt = \sqrt{(m_0^2 + m_1^2)} = \sqrt{(0,10^2 + 0^2)} = 0,10$  |
| н1О   | -  | - | -             | 662560.20  | 2518086.31 | -             | Метод<br>спутниковых<br>геодезических<br>измерений<br>(определений) | $Mt = \sqrt{(m_0^2 + m_1^2)} = \sqrt{(0,10^2 + 0^2)} = 0,10$  |

**2. Сведения о характеристиках объекта недвижимости с кадастровым номером : 29:22:012306:44 :**

| <b>№ п/п</b> | <b>Наименование характеристики</b>  | <b>Значение характеристики</b>  |
|--------------|---|---|
| <b>1</b>     | <b>2</b>  | <b>3</b>  |
| 1.           | Вид объекта недвижимости  | здание  |
| 2.           | Ранее присвоенный государственный учетный номер (инвентарный) здания, сооружения, объекта незавершенного строительства  | -   |
| 3.           | Кадастровый номер земельного участка (земельных участков), в границах которого (которых) расположены здание, сооружение, объект незавершенного строительства                                      | -   |
| 4.           | Уникальный учетный номер кадастрового квартала, в границах которого расположены здание, сооружение, объект незавершенного строительства   | 29:22:012306  |
| 5.           | Адрес здания, сооружения, объекта незавершенного строительства  | Российская Федерация, 163018, Архангельская область, г.о город Архангельск, город Архангельск, улица Сосновка, дом 17 |
| 5.1.         | Сведения о местоположении здания, сооружения, объекта незавершенного строительства (при отсутствии адреса) в структурированном в соответствии с федеральной информационной адресной системой виде | -   |
| 5.2.         | Дополнительные сведения о местоположении  | -   |
| 6.           | Иные сведения   | -   |

**3. Пояснения к сведениям об объекте недвижимости с кадастровым номером 29:22:012306:44 :**

|    |   |
|----|---|
| 1. | - |
|----|---|

## Описание местоположения зданий, сооружений, объектов незавершенного строительства на земельном участке

**1. Сведения о характерных точках контура объекта недвижимости с кадастровым номером : 29:22:012306:51 :**

Система координат МСК-29, зона 2

Зона № 2

| Обозначение<br>характерных точек<br>контура | Содержатся в Едином<br>государственном реестре<br>недвижимости |   |               | Определены в ходе<br>выполнения комплексных<br>кадастровых работ |            |               | Метод опреде<br>ления коор<br>динат                                 | Формулы, примененные<br>для расчета средней<br>квадратической<br>погрешности определения<br>координат характерных<br>точек (Mt), м, с<br>подставленными в такие<br>формулы значениями и<br>итоговые (вычисленные)<br>значения Mt, м |
|---|--|---|---------------|--|------------|---------------|---|---|
|   | Координаты, м  |   | Ради<br>ус, м | Координаты, м  |            | Ради<br>ус, м |   |   |
|   | X  | Y | R             | X  | Y          | R             |   |   |
| 1   | 2  | 3 | 4             | 5  | 6          | 7             | 8   | 9   |
|   |  |   |               |  |            |               |   | -   |
| н1О   | -  | - | -             | 662802.78  | 2518141.85 | -             | Метод<br>спутниковых<br>геодезических<br>измерений<br>(определений) | $Mt = \sqrt{(m0^2 + m1^2)} = \sqrt{(0,10^2 + 0^2)} = 0,10$  |
| н2О   | -  | - | -             | 662803.11  | 2518144.15 | -             | Метод<br>спутниковых<br>геодезических<br>измерений<br>(определений) | $Mt = \sqrt{(m0^2 + m1^2)} = \sqrt{(0,10^2 + 0^2)} = 0,10$  |
| н3О   | -  | - | -             | 662808.83  | 2518143.34 | -             | Метод<br>спутниковых<br>геодезических<br>измерений<br>(определений) | $Mt = \sqrt{(m0^2 + m1^2)} = \sqrt{(0,10^2 + 0^2)} = 0,10$  |
| н4О   | -  | - | -             | 662810.33  | 2518153.57 | -             | Метод<br>спутниковых<br>геодезических<br>измерений<br>(определений) | $Mt = \sqrt{(m0^2 + m1^2)} = \sqrt{(0,10^2 + 0^2)} = 0,10$  |
| н5О   | -  | - | -             | 662808.45  | 2518153.85 | -             | Метод<br>спутниковых<br>геодезических<br>измерений<br>(определений) | $Mt = \sqrt{(m0^2 + m1^2)} = \sqrt{(0,10^2 + 0^2)} = 0,10$  |
| н6О   | -  | - | -             | 662810.54  | 2518168.01 | -             | Метод<br>спутниковых<br>геодезических<br>измерений<br>(определений) | $Mt = \sqrt{(m0^2 + m1^2)} = \sqrt{(0,10^2 + 0^2)} = 0,10$  |
| н7О   | -  | - | -             | 662812.41  | 2518167.73 | -             | Метод<br>спутниковых<br>геодезических<br>измерений<br>(определений) | $Mt = \sqrt{(m0^2 + m1^2)} = \sqrt{(0,10^2 + 0^2)} = 0,10$  |
| н8О   | -  | - | -             | 662813.93  | 2518178.03 | -             | Метод<br>спутниковых<br>геодезических<br>измерений<br>(определений) | $Mt = \sqrt{(m0^2 + m1^2)} = \sqrt{(0,10^2 + 0^2)} = 0,10$  |
| н9О   | -  | - | -             | 662799.56  | 2518180.07 | -             | Метод<br>спутниковых<br>геодезических<br>измерений<br>(определений) | $Mt = \sqrt{(m0^2 + m1^2)} = \sqrt{(0,10^2 + 0^2)} = 0,10$  |

**1. Сведения о характерных точках контура объекта недвижимости с кадастровым номером : 29:22:012306:51 :**

Система координат МСК-29, зона 2

Зона № 2

| Обозначение характерных точек контура | Содержатся в Едином государственном реестре недвижимости |   |           | Определены в ходе выполнения комплексных кадастровых работ |            |           | Метод определения координат                             | Формулы, примененные для расчета средней квадратической погрешности определения координат характерных точек (Mt), м, с подставленными в такие формулы значениями и итоговые (вычисленные) значения Mt, м |
|---------------------------------------|--|---|-----------|--|------------|-----------|---|--|
|                                       | Координаты, м  |   | Радиус, м | Координаты, м  |            | Радиус, м |   |  |
|                                       | X  | Y | R         | X  | Y          | R         |   |  |
| 1                                     | 2  | 3 | 4         | 5  | 6          | 7         | 8   | 9  |
| н100                                  | -  | - | -         | 662798.05  | 2518169.85 | -         | Метод спутниковых геодезических измерений (определений) | $Mt = \sqrt{(m0^2 + m1^2)} = \sqrt{(0,10^2 + 0^2)} = 0,10$   |
| н110                                  | -  | - | -         | 662800.02  | 2518169.56 | -         | Метод спутниковых геодезических измерений (определений) | $Mt = \sqrt{(m0^2 + m1^2)} = \sqrt{(0,10^2 + 0^2)} = 0,10$   |
| н120                                  | -  | - | -         | 662797.92  | 2518155.40 | -         | Метод спутниковых геодезических измерений (определений) | $Mt = \sqrt{(m0^2 + m1^2)} = \sqrt{(0,10^2 + 0^2)} = 0,10$   |
| н130                                  | -  | - | -         | 662795.94  | 2518155.69 | -         | Метод спутниковых геодезических измерений (определений) | $Mt = \sqrt{(m0^2 + m1^2)} = \sqrt{(0,10^2 + 0^2)} = 0,10$   |
| н140                                  | -  | - | -         | 662794.41  | 2518145.39 | -         | Метод спутниковых геодезических измерений (определений) | $Mt = \sqrt{(m0^2 + m1^2)} = \sqrt{(0,10^2 + 0^2)} = 0,10$   |
| н150                                  | -  | - | -         | 662800.76  | 2518144.49 | -         | Метод спутниковых геодезических измерений (определений) | $Mt = \sqrt{(m0^2 + m1^2)} = \sqrt{(0,10^2 + 0^2)} = 0,10$   |
| н160                                  | -  | - | -         | 662800.43  | 2518142.19 | -         | Метод спутниковых геодезических измерений (определений) | $Mt = \sqrt{(m0^2 + m1^2)} = \sqrt{(0,10^2 + 0^2)} = 0,10$   |
| н10                                   | -  | - | -         | 662802.78  | 2518141.85 | -         | Метод спутниковых геодезических измерений (определений) | $Mt = \sqrt{(m0^2 + m1^2)} = \sqrt{(0,10^2 + 0^2)} = 0,10$   |

**2. Сведения о характеристиках объекта недвижимости с кадастровым номером : 29:22:012306:51 :**

| № п/п | Наименование характеристики | Значение характеристики |
|-------|-----------------------------|-------------------------|
| 1     | 2                           | 3                       |
| 1.    | Вид объекта недвижимости    | здание                  |



**2. Сведения о характеристиках объекта недвижимости с кадастровым номером : 29:22:012306:51 :**

| <b>№ п/п</b> | <b>Наименование характеристики</b>  | <b>Значение характеристики</b>  |
|--------------|---|---|
| <b>1</b>     | <b>2</b>  | <b>3</b>  |
| 2.           | Ранее присвоенный государственный учетный номер (инвентарный) здания, сооружения, объекта незавершенного строительства  | -   |
| 3.           | Кадастровый номер земельного участка (земельных участков), в границах которого (которых) расположены здание, сооружение, объект незавершенного строительства                                      | -   |
| 4.           | Уникальный учетный номер кадастрового квартала, в границах которого расположены здание, сооружение, объект незавершенного строительства   | 29:22:012306  |
| 5.           | Адрес здания, сооружения, объекта незавершенного строительства  | Российская Федерация, 163018, Архангельская область, г.о город Архангельск, город Архангельск, улица Проезжая, дом 18 |
| 5.1.         | Сведения о местоположении здания, сооружения, объекта незавершенного строительства (при отсутствии адреса) в структурированном в соответствии с федеральной информационной адресной системой виде | -   |
| 5.2.         | Дополнительные сведения о местоположении  | -   |
| 6.           | Иные сведения   | -   |

**3. Пояснения к сведениям об объекте недвижимости с кадастровым номером 29:22:012306:51 :**

|    |   |
|----|---|
| 1. | - |
|    |   |

**Описание местоположения зданий, сооружений,  
объектов незавершенного строительства на земельном участке**

**1. Сведения о характерных точках контура объекта недвижимости с кадастровым номером : 29:22:012306:52 :**

Система координат МСК-29, зона 2

Зона № 2

| Обозначение<br>характерных точек<br>контура | Содержатся в Едином<br>государственном реестре<br>недвижимости |   |               | Определены в ходе<br>выполнения комплексных<br>кадастровых работ |            |               | Метод опреде<br>ления коор<br>динат                                 | Формулы, примененные<br>для расчета средней<br>квадратической<br>погрешности определения<br>координат характерных<br>точек (Mt), м, с<br>подставленными в такие<br>формулы значениями и<br>итоговые (вычисленные)<br>значения Mt, м |
|---|--|---|---------------|--|------------|---------------|---|---|
|   | Координаты, м  |   | Ради<br>ус, м | Координаты, м  |            | Ради<br>ус, м |   |   |
|   | X  | Y | R             | X  | Y          | R             |   |   |
| 1   | 2  | 3 | 4             | 5  | 6          | 7             | 8   | 9   |
|   |  |   |               |  |            |               |   | -   |
| н1О   | -  | - | -             | 662785.43  | 2518009.43 | -             | Метод<br>спутниковых<br>геодезических<br>измерений<br>(определений) | $Mt = \sqrt{(m_0^2 + m_1^2)} = \sqrt{(0,10^2 + 0^2)} = 0,10$  |
| н2О   | -  | - | -             | 662785.72  | 2518011.63 | -             | Метод<br>спутниковых<br>геодезических<br>измерений<br>(определений) | $Mt = \sqrt{(m_0^2 + m_1^2)} = \sqrt{(0,10^2 + 0^2)} = 0,10$  |
| н3О   | -  | - | -             | 662790.72  | 2518010.97 | -             | Метод<br>спутниковых<br>геодезических<br>измерений<br>(определений) | $Mt = \sqrt{(m_0^2 + m_1^2)} = \sqrt{(0,10^2 + 0^2)} = 0,10$  |
| н4О   | -  | - | -             | 662791.71  | 2518018.47 | -             | Метод<br>спутниковых<br>геодезических<br>измерений<br>(определений) | $Mt = \sqrt{(m_0^2 + m_1^2)} = \sqrt{(0,10^2 + 0^2)} = 0,10$  |
| н5О   | -  | - | -             | 662793.99  | 2518018.17 | -             | Метод<br>спутниковых<br>геодезических<br>измерений<br>(определений) | $Mt = \sqrt{(m_0^2 + m_1^2)} = \sqrt{(0,10^2 + 0^2)} = 0,10$  |
| н6О   | -  | - | -             | 662794.31  | 2518020.89 | -             | Метод<br>спутниковых<br>геодезических<br>измерений<br>(определений) | $Mt = \sqrt{(m_0^2 + m_1^2)} = \sqrt{(0,10^2 + 0^2)} = 0,10$  |
| н7О   | -  | - | -             | 662792.07  | 2518021.19 | -             | Метод<br>спутниковых<br>геодезических<br>измерений<br>(определений) | $Mt = \sqrt{(m_0^2 + m_1^2)} = \sqrt{(0,10^2 + 0^2)} = 0,10$  |
| н8О   | -  | - | -             | 662790.19  | 2518021.43 | -             | Метод<br>спутниковых<br>геодезических<br>измерений<br>(определений) | $Mt = \sqrt{(m_0^2 + m_1^2)} = \sqrt{(0,10^2 + 0^2)} = 0,10$  |
| н9О   | -  | - | -             | 662790.41  | 2518023.09 | -             | Метод<br>спутниковых<br>геодезических<br>измерений<br>(определений) | $Mt = \sqrt{(m_0^2 + m_1^2)} = \sqrt{(0,10^2 + 0^2)} = 0,10$  |

**1. Сведения о характерных точках контура объекта недвижимости с кадастровым номером : 29:22:012306:52 :**

Система координат МСК-29, зона 2

Зона № 2

| Обозначение характерных точек контура | Содержатся в Едином государственном реестре недвижимости |   |           | Определены в ходе выполнения комплексных кадастровых работ |            |           | Метод определения координат                             | Формулы, примененные для расчета средней квадратической погрешности определения координат характерных точек (Mt), м, с подставленными в такие формулы значениями и итоговые (вычисленные) значения Mt, м |
|---------------------------------------|--|---|-----------|--|------------|-----------|---|--|
|                                       | Координаты, м  |   | Радиус, м | Координаты, м  |            | Радиус, м |   |  |
|                                       | X  | Y | R         | X  | Y          | R         |   |  |
| 1                                     | 2  | 3 | 4         | 5  | 6          | 7         | 8   | 9  |
| н100                                  | -  | - | -         | 662792.06  | 2518022.87 | -         | Метод спутниковых геодезических измерений (определений) | $Mt = \sqrt{(m0^2 + m1^2)} = \sqrt{(0,10^2 + 0^2)} = 0,10$   |
| н110                                  | -  | - | -         | 662792.49  | 2518026.12 | -         | Метод спутниковых геодезических измерений (определений) | $Mt = \sqrt{(m0^2 + m1^2)} = \sqrt{(0,10^2 + 0^2)} = 0,10$   |
| н120                                  | -  | - | -         | 662790.83  | 2518026.34 | -         | Метод спутниковых геодезических измерений (определений) | $Mt = \sqrt{(m0^2 + m1^2)} = \sqrt{(0,10^2 + 0^2)} = 0,10$   |
| н130                                  | -  | - | -         | 662791.49  | 2518031.29 | -         | Метод спутниковых геодезических измерений (определений) | $Mt = \sqrt{(m0^2 + m1^2)} = \sqrt{(0,10^2 + 0^2)} = 0,10$   |
| н140                                  | -  | - | -         | 662793.09  | 2518031.07 | -         | Метод спутниковых геодезических измерений (определений) | $Mt = \sqrt{(m0^2 + m1^2)} = \sqrt{(0,10^2 + 0^2)} = 0,10$   |
| н150                                  | -  | - | -         | 662793.52  | 2518034.33 | -         | Метод спутниковых геодезических измерений (определений) | $Mt = \sqrt{(m0^2 + m1^2)} = \sqrt{(0,10^2 + 0^2)} = 0,10$   |
| н160                                  | -  | - | -         | 662791.92  | 2518034.54 | -         | Метод спутниковых геодезических измерений (определений) | $Mt = \sqrt{(m0^2 + m1^2)} = \sqrt{(0,10^2 + 0^2)} = 0,10$   |
| н170                                  | -  | - | -         | 662792.06  | 2518035.63 | -         | Метод спутниковых геодезических измерений (определений) | $Mt = \sqrt{(m0^2 + m1^2)} = \sqrt{(0,10^2 + 0^2)} = 0,10$   |
| н180                                  | -  | - | -         | 662793.95  | 2518035.38 | -         | Метод спутниковых геодезических измерений (определений) | $Mt = \sqrt{(m0^2 + m1^2)} = \sqrt{(0,10^2 + 0^2)} = 0,10$   |
| н190                                  | -  | - | -         | 662794.03  | 2518035.98 | -         | Метод спутниковых геодезических измерений (определений) | $Mt = \sqrt{(m0^2 + m1^2)} = \sqrt{(0,10^2 + 0^2)} = 0,10$   |

**1. Сведения о характерных точках контура объекта недвижимости с кадастровым номером : 29:22:012306:52 :**

Система координат МСК-29, зона 2

Зона № 2

| Обозначение характерных точек контура | Содержатся в Едином государственном реестре недвижимости |   |           | Определены в ходе выполнения комплексных кадастровых работ |            |           | Метод определения координат                             | Формулы, примененные для расчета средней квадратической погрешности определения координат характерных точек (Mt), м, с подставленными в такие формулы значениями и итоговые (вычисленные) значения Mt, м |
|---------------------------------------|--|---|-----------|--|------------|-----------|---|--|
|                                       | Координаты, м  |   | Радиус, м | Координаты, м  |            | Радиус, м |   |  |
|                                       | X  | Y | R         | X  | Y          | R         |   |  |
| 1                                     | 2  | 3 | 4         | 5  | 6          | 7         | 8   | 9  |
| н200                                  | -  | - | -         | 662796.45  | 2518035.66 | -         | Метод спутниковых геодезических измерений (определений) | $Mt = \sqrt{(m0^2 + m1^2)} = \sqrt{(0,10^2 + 0^2)} = 0,10$   |
| н210                                  | -  | - | -         | 662796.75  | 2518037.95 | -         | Метод спутниковых геодезических измерений (определений) | $Mt = \sqrt{(m0^2 + m1^2)} = \sqrt{(0,10^2 + 0^2)} = 0,10$   |
| н220                                  | -  | - | -         | 662794.33  | 2518038.27 | -         | Метод спутниковых геодезических измерений (определений) | $Mt = \sqrt{(m0^2 + m1^2)} = \sqrt{(0,10^2 + 0^2)} = 0,10$   |
| н230                                  | -  | - | -         | 662795.32  | 2518045.80 | -         | Метод спутниковых геодезических измерений (определений) | $Mt = \sqrt{(m0^2 + m1^2)} = \sqrt{(0,10^2 + 0^2)} = 0,10$   |
| н240                                  | -  | - | -         | 662790.36  | 2518046.44 | -         | Метод спутниковых геодезических измерений (определений) | $Mt = \sqrt{(m0^2 + m1^2)} = \sqrt{(0,10^2 + 0^2)} = 0,10$   |
| н250                                  | -  | - | -         | 662790.68  | 2518048.91 | -         | Метод спутниковых геодезических измерений (определений) | $Mt = \sqrt{(m0^2 + m1^2)} = \sqrt{(0,10^2 + 0^2)} = 0,10$   |
| н260                                  | -  | - | -         | 662786.07  | 2518049.51 | -         | Метод спутниковых геодезических измерений (определений) | $Mt = \sqrt{(m0^2 + m1^2)} = \sqrt{(0,10^2 + 0^2)} = 0,10$   |
| н270                                  | -  | - | -         | 662785.75  | 2518047.05 | -         | Метод спутниковых геодезических измерений (определений) | $Mt = \sqrt{(m0^2 + m1^2)} = \sqrt{(0,10^2 + 0^2)} = 0,10$   |
| н280                                  | -  | - | -         | 662780.93  | 2518047.68 | -         | Метод спутниковых геодезических измерений (определений) | $Mt = \sqrt{(m0^2 + m1^2)} = \sqrt{(0,10^2 + 0^2)} = 0,10$   |
| н290                                  | -  | - | -         | 662779.53  | 2518037.33 | -         | Метод спутниковых геодезических измерений (определений) | $Mt = \sqrt{(m0^2 + m1^2)} = \sqrt{(0,10^2 + 0^2)} = 0,10$   |

| 1. Сведения о характерных точках контура объекта недвижимости с кадастровым номером : 29:22:012306:52 : |  |   |           |  |            |           |   |  |
|---|--|---|-----------|--|------------|-----------|---|--|
| Система координат МСК-29, зона 2  |  |   |           |  |            |           | Зона № 2  |  |
| Обозначение характерных точек контура   | Содержатся в Едином государственном реестре недвижимости   |   |           | Определены в ходе выполнения комплексных кадастровых работ |            |           | Метод определения координат                             | Формулы, примененные для расчета средней квадратической погрешности определения координат характерных точек (Mt), м, с подставленными в такие формулы значениями и итоговые (вычисленные) значения Mt, м |
|   | Координаты, м  |   | Радиус, м | Координаты, м  |            | Радиус, м |   |  |
|   | X  | Y | R         | X  | Y          | R         |   |  |
| 1   | 2  | 3 | 4         | 5  | 6          | 7         | 8   | 9  |
| н300  | -  | - | -         | 662781.33  | 2518037.09 | -         | Метод спутниковых геодезических измерений (определений) | $Mt = \sqrt{(m0^2 + m1^2)} = \sqrt{(0,10^2 + 0^2)} = 0,10$   |
| н310  | -  | - | -         | 662779.41  | 2518022.90 | -         | Метод спутниковых геодезических измерений (определений) | $Mt = \sqrt{(m0^2 + m1^2)} = \sqrt{(0,10^2 + 0^2)} = 0,10$   |
| н320  | -  | - | -         | 662777.61  | 2518023.14 | -         | Метод спутниковых геодезических измерений (определений) | $Mt = \sqrt{(m0^2 + m1^2)} = \sqrt{(0,10^2 + 0^2)} = 0,10$   |
| н330  | -  | - | -         | 662776.22  | 2518012.87 | -         | Метод спутниковых геодезических измерений (определений) | $Mt = \sqrt{(m0^2 + m1^2)} = \sqrt{(0,10^2 + 0^2)} = 0,10$   |
| н340  | -  | - | -         | 662781.30  | 2518012.21 | -         | Метод спутниковых геодезических измерений (определений) | $Mt = \sqrt{(m0^2 + m1^2)} = \sqrt{(0,10^2 + 0^2)} = 0,10$   |
| н350  | -  | - | -         | 662781.01  | 2518010.01 | -         | Метод спутниковых геодезических измерений (определений) | $Mt = \sqrt{(m0^2 + m1^2)} = \sqrt{(0,10^2 + 0^2)} = 0,10$   |
| н10   | -  | - | -         | 662785.43  | 2518009.43 | -         | Метод спутниковых геодезических измерений (определений) | $Mt = \sqrt{(m0^2 + m1^2)} = \sqrt{(0,10^2 + 0^2)} = 0,10$   |
| 2. Сведения о характеристиках объекта недвижимости с кадастровым номером : 29:22:012306:52 :            |  |   |           |  |            |           |   |  |
| № п/п   | Наименование характеристики  |   |           |  |            |           | Значение характеристики                                 |  |
| 1   | 2  |   |           |  |            |           | 3   |  |
| 1.  | Вид объекта недвижимости   |   |           |  |            |           | здание  |  |
| 2.  | Ранее присвоенный государственный учетный номер (инвентарный) здания, сооружения, объекта незавершенного строительства |   |           |  |            |           | -   |  |

**2. Сведения о характеристиках объекта недвижимости с кадастровым номером : 29:22:012306:52 :**

| <b>№ п/п</b> | <b>Наименование характеристики</b>  | <b>Значение характеристики</b>  |
|--------------|---|---|
| <b>1</b>     | <b>2</b>  | <b>3</b>  |
| 3.           | Кадастровый номер земельного участка (земельных участков), в границах которого (которых) расположены здание, сооружение, объект незавершенного строительства                                      | -   |
| 4.           | Уникальный учетный номер кадастрового квартала, в границах которого расположены здание, сооружение, объект незавершенного строительства   | 29:22:012306  |
| 5.           | Адрес здания, сооружения, объекта незавершенного строительства  | Российская Федерация, 163018, Архангельская область, г.о город Архангельск, город Архангельск, улица Проезжая, дом 19 |
| 5.1.         | Сведения о местоположении здания, сооружения, объекта незавершенного строительства (при отсутствии адреса) в структурированном в соответствии с федеральной информационной адресной системой виде | -   |
| 5.2.         | Дополнительные сведения о местоположении  | -   |
| 6.           | Иные сведения   | -   |

**3. Пояснения к сведениям об объекте недвижимости с кадастровым номером 29:22:012306:52 :**

|    |   |
|----|---|
| 1. | - |
|----|---|

**Описание местоположения зданий, сооружений,  
объектов незавершенного строительства на земельном участке**

**1. Сведения о характерных точках контура объекта недвижимости с кадастровым номером : 29:22:012306:53 :**

Система координат МСК-29, зона 2

Зона № 2

| Обозначение<br>характерных точек<br>контура | Содержатся в Едином<br>государственном реестре<br>недвижимости |   |               | Определены в ходе<br>выполнения комплексных<br>кадастровых работ |            |               | Метод опреде<br>ления коор<br>динат                                 | Формулы, примененные<br>для расчета средней<br>квадратической<br>погрешности определения<br>координат характерных<br>точек (Mt), м, с<br>подставленными в такие<br>формулы значениями и<br>итоговые (вычисленные)<br>значения Mt, м |
|---|--|---|---------------|--|------------|---------------|---|---|
|   | Координаты, м  |   | Ради<br>ус, м | Координаты, м  |            | Ради<br>ус, м |   |   |
|   | X  | Y | R             | X  | Y          | R             |   |   |
| 1   | 2  | 3 | 4             | 5  | 6          | 7             | 8   | 9   |
|   |  |   |               |  |            |               |   | -   |
| н1О   | -  | - | -             | 662784.06  | 2517961.74 | -             | Метод<br>спутниковых<br>геодезических<br>измерений<br>(определений) | $Mt = \sqrt{(m0^2 + m1^2)} = \sqrt{(0,10^2 + 0^2)} = 0,10$  |
| н2О   | -  | - | -             | 662785.46  | 2517971.98 | -             | Метод<br>спутниковых<br>геодезических<br>измерений<br>(определений) | $Mt = \sqrt{(m0^2 + m1^2)} = \sqrt{(0,10^2 + 0^2)} = 0,10$  |
| н3О   | -  | - | -             | 662783.57  | 2517972.23 | -             | Метод<br>спутниковых<br>геодезических<br>измерений<br>(определений) | $Mt = \sqrt{(m0^2 + m1^2)} = \sqrt{(0,10^2 + 0^2)} = 0,10$  |
| н4О   | -  | - | -             | 662785.51  | 2517986.45 | -             | Метод<br>спутниковых<br>геодезических<br>измерений<br>(определений) | $Mt = \sqrt{(m0^2 + m1^2)} = \sqrt{(0,10^2 + 0^2)} = 0,10$  |
| н5О   | -  | - | -             | 662787.39  | 2517986.19 | -             | Метод<br>спутниковых<br>геодезических<br>измерений<br>(определений) | $Mt = \sqrt{(m0^2 + m1^2)} = \sqrt{(0,10^2 + 0^2)} = 0,10$  |
| н6О   | -  | - | -             | 662787.43  | 2517986.46 | -             | Метод<br>спутниковых<br>геодезических<br>измерений<br>(определений) | $Mt = \sqrt{(m0^2 + m1^2)} = \sqrt{(0,10^2 + 0^2)} = 0,10$  |
| н7О   | -  | - | -             | 662789.37  | 2517986.19 | -             | Метод<br>спутниковых<br>геодезических<br>измерений<br>(определений) | $Mt = \sqrt{(m0^2 + m1^2)} = \sqrt{(0,10^2 + 0^2)} = 0,10$  |
| н8О   | -  | - | -             | 662789.74  | 2517988.90 | -             | Метод<br>спутниковых<br>геодезических<br>измерений<br>(определений) | $Mt = \sqrt{(m0^2 + m1^2)} = \sqrt{(0,10^2 + 0^2)} = 0,10$  |
| н9О   | -  | - | -             | 662787.80  | 2517989.16 | -             | Метод<br>спутниковых<br>геодезических<br>измерений<br>(определений) | $Mt = \sqrt{(m0^2 + m1^2)} = \sqrt{(0,10^2 + 0^2)} = 0,10$  |

**1. Сведения о характерных точках контура объекта недвижимости с кадастровым номером : 29:22:012306:53 :**

Система координат МСК-29, зона 2

Зона № 2

| Обозначение характерных точек контура | Содержатся в Едином государственном реестре недвижимости |   |           | Определены в ходе выполнения комплексных кадастровых работ |            |           | Метод определения координат                             | Формулы, примененные для расчета средней квадратической погрешности определения координат характерных точек (Mt), м, с подставленными в такие формулы значениями и итоговые (вычисленные) значения Mt, м |
|---------------------------------------|--|---|-----------|--|------------|-----------|---|--|
|                                       | Координаты, м  |   | Радиус, м | Координаты, м  |            | Радиус, м |   |  |
|                                       | X  | Y | R         | X  | Y          | R         |   |  |
| 1                                     | 2  | 3 | 4         | 5  | 6          | 7         | 8   | 9  |
| н100                                  | -  | - | -         | 662788.79  | 2517996.45 | -         | Метод спутниковых геодезических измерений (определений) | $Mt = \sqrt{(m0^2 + m1^2)} = \sqrt{(0,10^2 + 0^2)} = 0,10$   |
| н110                                  | -  | - | -         | 662774.47  | 2517998.38 | -         | Метод спутниковых геодезических измерений (определений) | $Mt = \sqrt{(m0^2 + m1^2)} = \sqrt{(0,10^2 + 0^2)} = 0,10$   |
| н120                                  | -  | - | -         | 662773.09  | 2517988.14 | -         | Метод спутниковых геодезических измерений (определений) | $Mt = \sqrt{(m0^2 + m1^2)} = \sqrt{(0,10^2 + 0^2)} = 0,10$   |
| н130                                  | -  | - | -         | 662775.07  | 2517987.87 | -         | Метод спутниковых геодезических измерений (определений) | $Mt = \sqrt{(m0^2 + m1^2)} = \sqrt{(0,10^2 + 0^2)} = 0,10$   |
| н140                                  | -  | - | -         | 662773.15  | 2517973.65 | -         | Метод спутниковых геодезических измерений (определений) | $Mt = \sqrt{(m0^2 + m1^2)} = \sqrt{(0,10^2 + 0^2)} = 0,10$   |
| н150                                  | -  | - | -         | 662771.17  | 2517973.92 | -         | Метод спутниковых геодезических измерений (определений) | $Mt = \sqrt{(m0^2 + m1^2)} = \sqrt{(0,10^2 + 0^2)} = 0,10$   |
| н160                                  | -  | - | -         | 662769.79  | 2517963.69 | -         | Метод спутниковых геодезических измерений (определений) | $Mt = \sqrt{(m0^2 + m1^2)} = \sqrt{(0,10^2 + 0^2)} = 0,10$   |
| н10                                   | -  | - | -         | 662784.06  | 2517961.74 | -         | Метод спутниковых геодезических измерений (определений) | $Mt = \sqrt{(m0^2 + m1^2)} = \sqrt{(0,10^2 + 0^2)} = 0,10$   |

**2. Сведения о характеристиках объекта недвижимости с кадастровым номером : 29:22:012306:53 :**

| № п/п | Наименование характеристики | Значение характеристики |
|-------|-----------------------------|-------------------------|
| 1     | 2                           | 3                       |
| 1.    | Вид объекта недвижимости    | здание                  |



**2. Сведения о характеристиках объекта недвижимости с кадастровым номером : 29:22:012306:53 :**

| <b>№ п/п</b> | <b>Наименование характеристики</b>  | <b>Значение характеристики</b>  |
|--------------|---|---|
| <b>1</b>     | <b>2</b>  | <b>3</b>  |
| 2.           | Ранее присвоенный государственный учетный номер (инвентарный) здания, сооружения, объекта незавершенного строительства  | -   |
| 3.           | Кадастровый номер земельного участка (земельных участков), в границах которого (которых) расположены здание, сооружение, объект незавершенного строительства                                      | -   |
| 4.           | Уникальный учетный номер кадастрового квартала, в границах которого расположены здание, сооружение, объект незавершенного строительства   | 29:22:012306  |
| 5.           | Адрес здания, сооружения, объекта незавершенного строительства  | Российская Федерация, 163018, Архангельская область, г.о город Архангельск, город Архангельск, улица Проезжая, дом 20 |
| 5.1.         | Сведения о местоположении здания, сооружения, объекта незавершенного строительства (при отсутствии адреса) в структурированном в соответствии с федеральной информационной адресной системой виде | -   |
| 5.2.         | Дополнительные сведения о местоположении  | -   |
| 6.           | Иные сведения   | -   |

**3. Пояснения к сведениям об объекте недвижимости с кадастровым номером 29:22:012306:53 :**

|    |   |
|----|---|
| 1. | - |
|    |   |

## Описание местоположения зданий, сооружений, объектов незавершенного строительства на земельном участке

**1. Сведения о характерных точках контура объекта недвижимости с кадастровым номером : 29:22:012306:54 :**

Система координат МСК-29, зона 2

Зона № 2

| Обозначение характерных точек контура | Содержатся в Едином государственном реестре недвижимости |   |           | Определены в ходе выполнения комплексных кадастровых работ |            |           | Метод определения координат                             | Формулы, примененные для расчета средней квадратической погрешности определения координат характерных точек (Mt), м, с подставленными в такие формулы значениями и итоговые (вычисленные) значения Mt, м |
|---------------------------------------|--|---|-----------|--|------------|-----------|---|--|
|                                       | Координаты, м  |   | Радиус, м | Координаты, м  |            | Радиус, м |   |  |
|                                       | X  | Y | R         | X  | Y          | R         |   |  |
| 1                                     | 2  | 3 | 4         | 5  | 6          | 7         | 8   | 9  |
|                                       |  |   |           |  |            |           |   | -  |
| н1О                                   | -  | - | -         | 662796.72  | 2518092.55 | -         | Метод спутниковых геодезических измерений (определений) | $Mt = \sqrt{(m0^2 + m1^2)} = \sqrt{(0,10^2 + 0^2)} = 0,10$   |
| н2О                                   | -  | - | -         | 662796.99  | 2518094.57 | -         | Метод спутниковых геодезических измерений (определений) | $Mt = \sqrt{(m0^2 + m1^2)} = \sqrt{(0,10^2 + 0^2)} = 0,10$   |
| н3О                                   | -  | - | -         | 662801.98  | 2518093.91 | -         | Метод спутниковых геодезических измерений (определений) | $Mt = \sqrt{(m0^2 + m1^2)} = \sqrt{(0,10^2 + 0^2)} = 0,10$   |
| н4О                                   | -  | - | -         | 662802.94  | 2518101.25 | -         | Метод спутниковых геодезических измерений (определений) | $Mt = \sqrt{(m0^2 + m1^2)} = \sqrt{(0,10^2 + 0^2)} = 0,10$   |
| н5О                                   | -  | - | -         | 662804.93  | 2518100.99 | -         | Метод спутниковых геодезических измерений (определений) | $Mt = \sqrt{(m0^2 + m1^2)} = \sqrt{(0,10^2 + 0^2)} = 0,10$   |
| н6О                                   | -  | - | -         | 662805.16  | 2518102.82 | -         | Метод спутниковых геодезических измерений (определений) | $Mt = \sqrt{(m0^2 + m1^2)} = \sqrt{(0,10^2 + 0^2)} = 0,10$   |
| н7О                                   | -  | - | -         | 662803.18  | 2518103.08 | -         | Метод спутниковых геодезических измерений (определений) | $Mt = \sqrt{(m0^2 + m1^2)} = \sqrt{(0,10^2 + 0^2)} = 0,10$   |
| н8О                                   | -  | - | -         | 662803.31  | 2518104.05 | -         | Метод спутниковых геодезических измерений (определений) | $Mt = \sqrt{(m0^2 + m1^2)} = \sqrt{(0,10^2 + 0^2)} = 0,10$   |
| н9О                                   | -  | - | -         | 662801.43  | 2518104.31 | -         | Метод спутниковых геодезических измерений (определений) | $Mt = \sqrt{(m0^2 + m1^2)} = \sqrt{(0,10^2 + 0^2)} = 0,10$   |

**1. Сведения о характерных точках контура объекта недвижимости с кадастровым номером : 29:22:012306:54 :**

Система координат МСК-29, зона 2

Зона № 2

| Обозначение характерных точек контура | Содержатся в Едином государственном реестре недвижимости |   |           | Определены в ходе выполнения комплексных кадастровых работ |            |           | Метод определения координат                             | Формулы, примененные для расчета средней квадратической погрешности определения координат характерных точек (Mt), м, с подставленными в такие формулы значениями и итоговые (вычисленные) значения Mt, м |
|---------------------------------------|--|---|-----------|--|------------|-----------|---|--|
|                                       | Координаты, м  |   | Радиус, м | Координаты, м  |            | Радиус, м |   |  |
|                                       | X  | Y | R         | X  | Y          | R         |   |  |
| 1                                     | 2  | 3 | 4         | 5  | 6          | 7         | 8   | 9  |
| н100                                  | -  | - | -         | 662801.58  | 2518105.47 | -         | Метод спутниковых геодезических измерений (определений) | $Mt = \sqrt{(m0^2 + m1^2)} = \sqrt{(0,10^2 + 0^2)} = 0,10$   |
| н110                                  | -  | - | -         | 662803.19  | 2518105.26 | -         | Метод спутниковых геодезических измерений (определений) | $Mt = \sqrt{(m0^2 + m1^2)} = \sqrt{(0,10^2 + 0^2)} = 0,10$   |
| н120                                  | -  | - | -         | 662803.61  | 2518108.44 | -         | Метод спутниковых геодезических измерений (определений) | $Mt = \sqrt{(m0^2 + m1^2)} = \sqrt{(0,10^2 + 0^2)} = 0,10$   |
| н130                                  | -  | - | -         | 662802.00  | 2518108.65 | -         | Метод спутниковых геодезических измерений (определений) | $Mt = \sqrt{(m0^2 + m1^2)} = \sqrt{(0,10^2 + 0^2)} = 0,10$   |
| н140                                  | -  | - | -         | 662802.73  | 2518114.17 | -         | Метод спутниковых геодезических измерений (определений) | $Mt = \sqrt{(m0^2 + m1^2)} = \sqrt{(0,10^2 + 0^2)} = 0,10$   |
| н150                                  | -  | - | -         | 662804.31  | 2518113.96 | -         | Метод спутниковых геодезических измерений (определений) | $Mt = \sqrt{(m0^2 + m1^2)} = \sqrt{(0,10^2 + 0^2)} = 0,10$   |
| н160                                  | -  | - | -         | 662804.73  | 2518117.14 | -         | Метод спутниковых геодезических измерений (определений) | $Mt = \sqrt{(m0^2 + m1^2)} = \sqrt{(0,10^2 + 0^2)} = 0,10$   |
| н170                                  | -  | - | -         | 662803.15  | 2518117.35 | -         | Метод спутниковых геодезических измерений (определений) | $Mt = \sqrt{(m0^2 + m1^2)} = \sqrt{(0,10^2 + 0^2)} = 0,10$   |
| н180                                  | -  | - | -         | 662803.31  | 2518118.60 | -         | Метод спутниковых геодезических измерений (определений) | $Mt = \sqrt{(m0^2 + m1^2)} = \sqrt{(0,10^2 + 0^2)} = 0,10$   |
| н190                                  | -  | - | -         | 662805.20  | 2518118.35 | -         | Метод спутниковых геодезических измерений (определений) | $Mt = \sqrt{(m0^2 + m1^2)} = \sqrt{(0,10^2 + 0^2)} = 0,10$   |

**1. Сведения о характерных точках контура объекта недвижимости с кадастровым номером : 29:22:012306:54 :**

Система координат МСК-29, зона 2

Зона № 2

| Обозначение характерных точек контура | Содержатся в Едином государственном реестре недвижимости |   |           | Определены в ходе выполнения комплексных кадастровых работ |            |           | Метод определения координат                             | Формулы, примененные для расчета средней квадратической погрешности определения координат характерных точек (Mt), м, с подставленными в такие формулы значениями и итоговые (вычисленные) значения Mt, м |
|---------------------------------------|--|---|-----------|--|------------|-----------|---|--|
|                                       | Координаты, м  |   | Радиус, м | Координаты, м  |            | Радиус, м |   |  |
|                                       | X  | Y | R         | X  | Y          | R         |   |  |
| 1                                     | 2  | 3 | 4         | 5  | 6          | 7         | 8   | 9  |
| н200                                  | -  | - | -         | 662807.66  | 2518118.07 | -         | Метод спутниковых геодезических измерений (определений) | $Mt = \sqrt{(m0^2 + m1^2)} = \sqrt{(0,10^2 + 0^2)} = 0,10$   |
| н210                                  | -  | - | -         | 662807.97  | 2518120.88 | -         | Метод спутниковых геодезических измерений (определений) | $Mt = \sqrt{(m0^2 + m1^2)} = \sqrt{(0,10^2 + 0^2)} = 0,10$   |
| н220                                  | -  | - | -         | 662805.57  | 2518121.19 | -         | Метод спутниковых геодезических измерений (определений) | $Mt = \sqrt{(m0^2 + m1^2)} = \sqrt{(0,10^2 + 0^2)} = 0,10$   |
| н230                                  | -  | - | -         | 662806.54  | 2518128.57 | -         | Метод спутниковых геодезических измерений (определений) | $Mt = \sqrt{(m0^2 + m1^2)} = \sqrt{(0,10^2 + 0^2)} = 0,10$   |
| н240                                  | -  | - | -         | 662801.70  | 2518129.27 | -         | Метод спутниковых геодезических измерений (определений) | $Mt = \sqrt{(m0^2 + m1^2)} = \sqrt{(0,10^2 + 0^2)} = 0,10$   |
| н250                                  | -  | - | -         | 662802.01  | 2518131.47 | -         | Метод спутниковых геодезических измерений (определений) | $Mt = \sqrt{(m0^2 + m1^2)} = \sqrt{(0,10^2 + 0^2)} = 0,10$   |
| н260                                  | -  | - | -         | 662797.62  | 2518132.10 | -         | Метод спутниковых геодезических измерений (определений) | $Mt = \sqrt{(m0^2 + m1^2)} = \sqrt{(0,10^2 + 0^2)} = 0,10$   |
| н270                                  | -  | - | -         | 662797.30  | 2518129.90 | -         | Метод спутниковых геодезических измерений (определений) | $Mt = \sqrt{(m0^2 + m1^2)} = \sqrt{(0,10^2 + 0^2)} = 0,10$   |
| н280                                  | -  | - | -         | 662792.40  | 2518130.61 | -         | Метод спутниковых геодезических измерений (определений) | $Mt = \sqrt{(m0^2 + m1^2)} = \sqrt{(0,10^2 + 0^2)} = 0,10$   |
| н290                                  | -  | - | -         | 662790.99  | 2518120.29 | -         | Метод спутниковых геодезических измерений (определений) | $Mt = \sqrt{(m0^2 + m1^2)} = \sqrt{(0,10^2 + 0^2)} = 0,10$   |

**1. Сведения о характерных точках контура объекта недвижимости с кадастровым номером : 29:22:012306:54 :**

Система координат МСК-29, зона 2

Зона № 2

| Обозначение характерных точек контура | Содержатся в Едином государственном реестре недвижимости |   |           | Определены в ходе выполнения комплексных кадастровых работ |            |           | Метод определения координат                             | Формулы, примененные для расчета средней квадратической погрешности определения координат характерных точек (Mt), м, с подставленными в такие формулы значениями и итоговые (вычисленные) значения Mt, м |
|---------------------------------------|--|---|-----------|--|------------|-----------|---|--|
|                                       | Координаты, м  |   | Радиус, м | Координаты, м  |            | Радиус, м |   |  |
|                                       | X  | Y | R         | X  | Y          | R         |   |  |
| 1                                     | 2  | 3 | 4         | 5  | 6          | 7         | 8   | 9  |
| н300                                  | -  | - | -         | 662792.97  | 2518120.02 | -         | Метод спутниковых геодезических измерений (определений) | $Mt = \sqrt{(m0^2 + m1^2)} = \sqrt{(0,10^2 + 0^2)} = 0,10$   |
| н310                                  | -  | - | -         | 662791.02  | 2518105.73 | -         | Метод спутниковых геодезических измерений (определений) | $Mt = \sqrt{(m0^2 + m1^2)} = \sqrt{(0,10^2 + 0^2)} = 0,10$   |
| н320                                  | -  | - | -         | 662789.04  | 2518106.00 | -         | Метод спутниковых геодезических измерений (определений) | $Mt = \sqrt{(m0^2 + m1^2)} = \sqrt{(0,10^2 + 0^2)} = 0,10$   |
| н330                                  | -  | - | -         | 662787.65  | 2518095.81 | -         | Метод спутниковых геодезических измерений (определений) | $Mt = \sqrt{(m0^2 + m1^2)} = \sqrt{(0,10^2 + 0^2)} = 0,10$   |
| н340                                  | -  | - | -         | 662792.68  | 2518095.14 | -         | Метод спутниковых геодезических измерений (определений) | $Mt = \sqrt{(m0^2 + m1^2)} = \sqrt{(0,10^2 + 0^2)} = 0,10$   |
| н350                                  | -  | - | -         | 662792.40  | 2518093.05 | -         | Метод спутниковых геодезических измерений (определений) | $Mt = \sqrt{(m0^2 + m1^2)} = \sqrt{(0,10^2 + 0^2)} = 0,10$   |
| н10                                   | -  | - | -         | 662796.72  | 2518092.55 | -         | Метод спутниковых геодезических измерений (определений) | $Mt = \sqrt{(m0^2 + m1^2)} = \sqrt{(0,10^2 + 0^2)} = 0,10$   |

**2. Сведения о характеристиках объекта недвижимости с кадастровым номером : 29:22:012306:54 :**

| № п/п | Наименование характеристики  | Значение характеристики |
|-------|--|-------------------------|
| 1     | 2  | 3                       |
| 1.    | Вид объекта недвижимости   | здание                  |
| 2.    | Ранее присвоенный государственный учетный номер (инвентарный) здания, сооружения, объекта незавершенного строительства | -                       |

**2. Сведения о характеристиках объекта недвижимости с кадастровым номером : 29:22:012306:54 :**

| <b>№ п/п</b> | <b>Наименование характеристики</b>  | <b>Значение характеристики</b>  |
|--------------|---|---|
| <b>1</b>     | <b>2</b>  | <b>3</b>  |
| 3.           | Кадастровый номер земельного участка (земельных участков), в границах которого (которых) расположены здание, сооружение, объект незавершенного строительства                                      | -   |
| 4.           | Уникальный учетный номер кадастрового квартала, в границах которого расположены здание, сооружение, объект незавершенного строительства   | 29:22:012306  |
| 5.           | Адрес здания, сооружения, объекта незавершенного строительства  | Российская Федерация, 163018, Архангельская область, г.о город Архангельск, город Архангельск, улица Проезжая, дом 21 |
| 5.1.         | Сведения о местоположении здания, сооружения, объекта незавершенного строительства (при отсутствии адреса) в структурированном в соответствии с федеральной информационной адресной системой виде | -   |
| 5.2.         | Дополнительные сведения о местоположении  | -   |
| 6.           | Иные сведения   | -   |

**3. Пояснения к сведениям об объекте недвижимости с кадастровым номером 29:22:012306:54 :**

|    |   |
|----|---|
| 1. | - |
|----|---|

## Описание местоположения зданий, сооружений, объектов незавершенного строительства на земельном участке

**1. Сведения о характерных точках контура объекта недвижимости с кадастровым номером : 29:22:012306:55 :**

Система координат МСК-29, зона 2

Зона № 2

| Обозначение характерных точек контура | Содержатся в Едином государственном реестре недвижимости |   |           | Определены в ходе выполнения комплексных кадастровых работ |            |           | Метод определения координат                             | Формулы, примененные для расчета средней квадратической погрешности определения координат характерных точек (Mt), м, с подставленными в такие формулы значениями и итоговые (вычисленные) значения Mt, м |
|---------------------------------------|--|---|-----------|--|------------|-----------|---|--|
|                                       | Координаты, м  |   | Радиус, м | Координаты, м  |            | Радиус, м |   |  |
|                                       | X  | Y | R         | X  | Y          | R         |   |  |
| 1                                     | 2  | 3 | 4         | 5  | 6          | 7         | 8   | 9  |
|                                       |  |   |           |  |            |           |   | -  |
| н1О                                   | -  | - | -         | 662949.06  | 2517811.83 | -         | Метод спутниковых геодезических измерений (определений) | $Mt = \sqrt{(m_0^2 + m_1^2)} = \sqrt{(0,10^2 + 0^2)} = 0,10$   |
| н2О                                   | -  | - | -         | 662952.74  | 2517813.35 | -         | Метод спутниковых геодезических измерений (определений) | $Mt = \sqrt{(m_0^2 + m_1^2)} = \sqrt{(0,10^2 + 0^2)} = 0,10$   |
| н3О                                   | -  | - | -         | 662952.92  | 2517812.91 | -         | Метод спутниковых геодезических измерений (определений) | $Mt = \sqrt{(m_0^2 + m_1^2)} = \sqrt{(0,10^2 + 0^2)} = 0,10$   |
| н4О                                   | -  | - | -         | 662972.15  | 2517821.08 | -         | Метод спутниковых геодезических измерений (определений) | $Mt = \sqrt{(m_0^2 + m_1^2)} = \sqrt{(0,10^2 + 0^2)} = 0,10$   |
| н5О                                   | -  | - | -         | 662970.86  | 2517824.10 | -         | Метод спутниковых геодезических измерений (определений) | $Mt = \sqrt{(m_0^2 + m_1^2)} = \sqrt{(0,10^2 + 0^2)} = 0,10$   |
| н6О                                   | -  | - | -         | 662974.53  | 2517825.66 | -         | Метод спутниковых геодезических измерений (определений) | $Mt = \sqrt{(m_0^2 + m_1^2)} = \sqrt{(0,10^2 + 0^2)} = 0,10$   |
| н7О                                   | -  | - | -         | 662973.11  | 2517829.27 | -         | Метод спутниковых геодезических измерений (определений) | $Mt = \sqrt{(m_0^2 + m_1^2)} = \sqrt{(0,10^2 + 0^2)} = 0,10$   |
| н8О                                   | -  | - | -         | 662969.35  | 2517827.67 | -         | Метод спутниковых геодезических измерений (определений) | $Mt = \sqrt{(m_0^2 + m_1^2)} = \sqrt{(0,10^2 + 0^2)} = 0,10$   |
| н9О                                   | -  | - | -         | 662967.94  | 2517830.98 | -         | Метод спутниковых геодезических измерений (определений) | $Mt = \sqrt{(m_0^2 + m_1^2)} = \sqrt{(0,10^2 + 0^2)} = 0,10$   |

| 1. Сведения о характерных точках контура объекта недвижимости с кадастровым номером : 29:22:012306:55 : |  |   |           |  |            |           |  |  |
|---|--|---|-----------|--|------------|-----------|--|--|
| Система координат МСК-29, зона 2  |  |   |           |  |            |           | Зона № 2   |  |
| Обозначение характерных точек контура   | Содержатся в Едином государственном реестре недвижимости   |   |           | Определены в ходе выполнения комплексных кадастровых работ |            |           | Метод определения координат  | Формулы, примененные для расчета средней квадратической погрешности определения координат характерных точек (Mt), м, с подставленными в такие формулы значениями и итоговые (вычисленные) значения Mt, м |
|   | Координаты, м  |   | Радиус, м | Координаты, м  |            | Радиус, м |  |  |
|   | X  | Y | R         | X  | Y          | R         |  |  |
| 1   | 2  | 3 | 4         | 5  | 6          | 7         | 8  | 9  |
| н100  | -  | - | -         | 662948.81  | 2517822.85 | -         | Метод спутниковых геодезических измерений (определений)  | $Mt = \sqrt{(m0^2 + m1^2)} = \sqrt{(0,10^2 + 0^2)} = 0,10$   |
| н110  | -  | - | -         | 662950.10  | 2517819.73 | -         | Метод спутниковых геодезических измерений (определений)  | $Mt = \sqrt{(m0^2 + m1^2)} = \sqrt{(0,10^2 + 0^2)} = 0,10$   |
| н120  | -  | - | -         | 662946.45  | 2517818.17 | -         | Метод спутниковых геодезических измерений (определений)  | $Mt = \sqrt{(m0^2 + m1^2)} = \sqrt{(0,10^2 + 0^2)} = 0,10$   |
| н130  | -  | - | -         | 662947.95  | 2517814.67 | -         | Метод спутниковых геодезических измерений (определений)  | $Mt = \sqrt{(m0^2 + m1^2)} = \sqrt{(0,10^2 + 0^2)} = 0,10$   |
| н10   | -  | - | -         | 662949.06  | 2517811.83 | -         | Метод спутниковых геодезических измерений (определений)  | $Mt = \sqrt{(m0^2 + m1^2)} = \sqrt{(0,10^2 + 0^2)} = 0,10$   |
| 2. Сведения о характеристиках объекта недвижимости с кадастровым номером : 29:22:012306:55 :            |  |   |           |  |            |           |  |  |
| № п/п   | Наименование характеристики  |   |           |  |            |           | Значение характеристики  |  |
| 1   | 2  |   |           |  |            |           | 3  |  |
| 1.  | Вид объекта недвижимости   |   |           |  |            |           | здание   |  |
| 2.  | Ранее присвоенный государственный учетный номер (инвентарный) здания, сооружения, объекта незавершенного строительства                                       |   |           |  |            |           | -  |  |
| 3.  | Кадастровый номер земельного участка (земельных участков), в границах которого (которых) расположены здание, сооружение, объект незавершенного строительства |   |           |  |            |           | -  |  |
| 4.  | Уникальный учетный номер кадастрового квартала, в границах которого расположены здание, сооружение, объект незавершенного строительства                      |   |           |  |            |           | 29:22:012306   |  |
| 5.  | Адрес здания, сооружения, объекта незавершенного строительства   |   |           |  |            |           | Российская Федерация, 163018, Архангельская область, г.о город Архангельск, город Архангельск, улица Колхозная, дом 12, корпус 2 |  |



**2. Сведения о характеристиках объекта недвижимости с кадастровым номером : 29:22:012306:55 :**

| № п/п | Наименование характеристики   | Значение характеристики |
|-------|---|-------------------------|
| 1     | 2   | 3                       |
| 5.1.  | Сведения о местоположении здания, сооружения, объекта незавершенного строительства (при отсутствии адреса) в структурированном в соответствии с федеральной информационной адресной системой виде | -                       |
| 5.2.  | Дополнительные сведения о местоположении  | -                       |
| 6.    | Иные сведения   | -                       |

**3. Пояснения к сведениям об объекте недвижимости с кадастровым номером 29:22:012306:55 :**

|    |   |
|----|---|
| 1. | - |
|----|---|

## Описание местоположения зданий, сооружений, объектов незавершенного строительства на земельном участке

**1. Сведения о характерных точках контура объекта недвижимости с кадастровым номером : 29:22:012306:56 :**

Система координат МСК-29, зона 2

Зона № 2

| Обозначение<br>характерных точек<br>контура | Содержатся в Едином<br>государственном реестре<br>недвижимости |   |               | Определены в ходе<br>выполнения комплексных<br>кадастровых работ |            |               | Метод опреде<br>ления коор<br>динат                                 | Формулы, примененные<br>для расчета средней<br>квадратической<br>погрешности определения<br>координат характерных<br>точек (Mt), м, с<br>подставленными в такие<br>формулы значениями и<br>итоговые (вычисленные)<br>значения Mt, м |
|---|--|---|---------------|--|------------|---------------|---|---|
|   | Координаты, м  |   | Ради<br>ус, м | Координаты, м  |            | Ради<br>ус, м |   |   |
|   | X  | Y | R             | X  | Y          | R             |   |   |
| 1   | 2  | 3 | 4             | 5  | 6          | 7             | 8   | 9   |
|   |  |   |               |  |            |               |   | -   |
| н1О   | -  | - | -             | 663004.92  | 2517896.26 | -             | Метод<br>спутниковых<br>геодезических<br>измерений<br>(определений) | $Mt = \sqrt{(m0^2 + m1^2)} = \sqrt{(0,10^2 + 0^2)} = 0,10$  |
| н2О   | -  | - | -             | 663024.31  | 2517904.22 | -             | Метод<br>спутниковых<br>геодезических<br>измерений<br>(определений) | $Mt = \sqrt{(m0^2 + m1^2)} = \sqrt{(0,10^2 + 0^2)} = 0,10$  |
| н3О   | -  | - | -             | 663022.98  | 2517907.47 | -             | Метод<br>спутниковых<br>геодезических<br>измерений<br>(определений) | $Mt = \sqrt{(m0^2 + m1^2)} = \sqrt{(0,10^2 + 0^2)} = 0,10$  |
| н4О   | -  | - | -             | 663025.58  | 2517908.52 | -             | Метод<br>спутниковых<br>геодезических<br>измерений<br>(определений) | $Mt = \sqrt{(m0^2 + m1^2)} = \sqrt{(0,10^2 + 0^2)} = 0,10$  |
| н5О   | -  | - | -             | 663024.18  | 2517912.01 | -             | Метод<br>спутниковых<br>геодезических<br>измерений<br>(определений) | $Mt = \sqrt{(m0^2 + m1^2)} = \sqrt{(0,10^2 + 0^2)} = 0,10$  |
| н6О   | -  | - | -             | 663021.56  | 2517910.93 | -             | Метод<br>спутниковых<br>геодезических<br>измерений<br>(определений) | $Mt = \sqrt{(m0^2 + m1^2)} = \sqrt{(0,10^2 + 0^2)} = 0,10$  |
| н7О   | -  | - | -             | 663020.23  | 2517914.17 | -             | Метод<br>спутниковых<br>геодезических<br>измерений<br>(определений) | $Mt = \sqrt{(m0^2 + m1^2)} = \sqrt{(0,10^2 + 0^2)} = 0,10$  |
| н8О   | -  | - | -             | 663000.79  | 2517906.24 | -             | Метод<br>спутниковых<br>геодезических<br>измерений<br>(определений) | $Mt = \sqrt{(m0^2 + m1^2)} = \sqrt{(0,10^2 + 0^2)} = 0,10$  |
| н9О   | -  | - | -             | 663002.10  | 2517903.07 | -             | Метод<br>спутниковых<br>геодезических<br>измерений<br>(определений) | $Mt = \sqrt{(m0^2 + m1^2)} = \sqrt{(0,10^2 + 0^2)} = 0,10$  |

**1. Сведения о характерных точках контура объекта недвижимости с кадастровым номером : 29:22:012306:56 :**

Система координат МСК-29, зона 2

Зона № 2

| Обозначение характерных точек контура | Содержатся в Едином государственном реестре недвижимости |   |           | Определены в ходе выполнения комплексных кадастровых работ |            |           | Метод определения координат                             | Формулы, примененные для расчета средней квадратической погрешности определения координат характерных точек (Mt), м, с подставленными в такие формулы значениями и итоговые (вычисленные) значения Mt, м |
|---------------------------------------|--|---|-----------|--|------------|-----------|---|--|
|                                       | Координаты, м  |   | Радиус, м | Координаты, м  |            | Радиус, м |   |  |
|                                       | X  | Y | R         | X  | Y          | R         |   |  |
| 1                                     | 2  | 3 | 4         | 5  | 6          | 7         | 8   | 9  |
| н100                                  | -  | - | -         | 662998.83  | 2517901.72 | -         | Метод спутниковых геодезических измерений (определений) | $Mt = \sqrt{(m0^2 + m1^2)} = \sqrt{(0,10^2 + 0^2)} = 0,10$   |
| н110                                  | -  | - | -         | 663000.31  | 2517898.03 | -         | Метод спутниковых геодезических измерений (определений) | $Mt = \sqrt{(m0^2 + m1^2)} = \sqrt{(0,10^2 + 0^2)} = 0,10$   |
| н120                                  | -  | - | -         | 663003.62  | 2517899.40 | -         | Метод спутниковых геодезических измерений (определений) | $Mt = \sqrt{(m0^2 + m1^2)} = \sqrt{(0,10^2 + 0^2)} = 0,10$   |
| н10                                   | -  | - | -         | 663004.92  | 2517896.26 | -         | Метод спутниковых геодезических измерений (определений) | $Mt = \sqrt{(m0^2 + m1^2)} = \sqrt{(0,10^2 + 0^2)} = 0,10$   |

**2. Сведения о характеристиках объекта недвижимости с кадастровым номером : 29:22:012306:56 :**

| № п/п | Наименование характеристики   | Значение характеристики   |
|-------|---|---|
| 1     | 2   | 3   |
| 1.    | Вид объекта недвижимости  | здание  |
| 2.    | Ранее присвоенный государственный учетный номер (инвентарный) здания, сооружения, объекта незавершенного строительства  | -   |
| 3.    | Кадастровый номер земельного участка (земельных участков), в границах которого (которых) расположены здание, сооружение, объект незавершенного строительства                                      | -   |
| 4.    | Уникальный учетный номер кадастрового квартала, в границах которого расположены здание, сооружение, объект незавершенного строительства   | 29:22:012306  |
| 5.    | Адрес здания, сооружения, объекта незавершенного строительства  | Российская Федерация, 163018, Архангельская область, г.о город Архангельск, город Архангельск, улица Колхозная, дом 8, корпус 1 |
| 5.1.  | Сведения о местоположении здания, сооружения, объекта незавершенного строительства (при отсутствии адреса) в структурированном в соответствии с федеральной информационной адресной системой виде | -   |
| 5.2.  | Дополнительные сведения о местоположении  | -   |

**2. Сведения о характеристиках объекта недвижимости с кадастровым номером : 29:22:012306:56 :**

| № п/п | Наименование характеристики | Значение характеристики |
|-------|-----------------------------|-------------------------|
| 1     | 2                           | 3                       |
| 6.    | Иные сведения               | -                       |

**3. Пояснения к сведениям об объекте недвижимости с кадастровым номером 29:22:012306:56 :**

|    |   |
|----|---|
| 1. | - |
|----|---|

**Описание местоположения зданий, сооружений,  
объектов незавершенного строительства на земельном участке**

**1. Сведения о характерных точках контура объекта недвижимости с кадастровым номером : 29:22:012306:57 :**

Система координат МСК-29, зона 2

Зона № 2

| Обозначение<br>характерных точек<br>контура | Содержатся в Едином<br>государственном реестре<br>недвижимости |   |               | Определены в ходе<br>выполнения комплексных<br>кадастровых работ |            |               | Метод опреде<br>ления коор<br>динат                                 | Формулы, примененные<br>для расчета средней<br>квадратической<br>погрешности определения<br>координат характерных<br>точек (Mt), м, с<br>подставленными в такие<br>формулы значениями и<br>итоговые (вычисленные)<br>значения Mt, м |
|---|--|---|---------------|--|------------|---------------|---|---|
|   | Координаты, м  |   | Ради<br>ус, м | Координаты, м  |            | Ради<br>ус, м |   |   |
|   | X  | Y | R             | X  | Y          | R             |   |   |
| 1   | 2  | 3 | 4             | 5  | 6          | 7             | 8   | 9   |
|   |  |   |               |  |            |               |   | -   |
| н1О   | -  | - | -             | 662707.23  | 2518094.15 | -             | Метод<br>спутниковых<br>геодезических<br>измерений<br>(определений) | $Mt = \sqrt{(m0^2 + m1^2)} = \sqrt{(0,10^2 + 0^2)} = 0,10$  |
| н2О   | -  | - | -             | 662715.18  | 2518097.35 | -             | Метод<br>спутниковых<br>геодезических<br>измерений<br>(определений) | $Mt = \sqrt{(m0^2 + m1^2)} = \sqrt{(0,10^2 + 0^2)} = 0,10$  |
| н3О   | -  | - | -             | 662713.93  | 2518100.56 | -             | Метод<br>спутниковых<br>геодезических<br>измерений<br>(определений) | $Mt = \sqrt{(m0^2 + m1^2)} = \sqrt{(0,10^2 + 0^2)} = 0,10$  |
| н4О   | -  | - | -             | 662717.42  | 2518101.92 | -             | Метод<br>спутниковых<br>геодезических<br>измерений<br>(определений) | $Mt = \sqrt{(m0^2 + m1^2)} = \sqrt{(0,10^2 + 0^2)} = 0,10$  |
| н5О   | -  | - | -             | 662716.62  | 2518103.91 | -             | Метод<br>спутниковых<br>геодезических<br>измерений<br>(определений) | $Mt = \sqrt{(m0^2 + m1^2)} = \sqrt{(0,10^2 + 0^2)} = 0,10$  |
| н6О   | -  | - | -             | 662715.60  | 2518106.52 | -             | Метод<br>спутниковых<br>геодезических<br>измерений<br>(определений) | $Mt = \sqrt{(m0^2 + m1^2)} = \sqrt{(0,10^2 + 0^2)} = 0,10$  |
| н7О   | -  | - | -             | 662714.42  | 2518109.46 | -             | Метод<br>спутниковых<br>геодезических<br>измерений<br>(определений) | $Mt = \sqrt{(m0^2 + m1^2)} = \sqrt{(0,10^2 + 0^2)} = 0,10$  |
| н8О   | -  | - | -             | 662710.98  | 2518108.12 | -             | Метод<br>спутниковых<br>геодезических<br>измерений<br>(определений) | $Mt = \sqrt{(m0^2 + m1^2)} = \sqrt{(0,10^2 + 0^2)} = 0,10$  |
| н9О   | -  | - | -             | 662711.72  | 2518106.21 | -             | Метод<br>спутниковых<br>геодезических<br>измерений<br>(определений) | $Mt = \sqrt{(m0^2 + m1^2)} = \sqrt{(0,10^2 + 0^2)} = 0,10$  |

**1. Сведения о характерных точках контура объекта недвижимости с кадастровым номером : 29:22:012306:57 :**

Система координат МСК-29, зона 2

Зона № 2

| Обозначение характерных точек контура | Содержатся в Едином государственном реестре недвижимости |   |           | Определены в ходе выполнения комплексных кадастровых работ |            |           | Метод определения координат                             | Формулы, примененные для расчета средней квадратической погрешности определения координат характерных точек (Mt), м, с подставленными в такие формулы значениями и итоговые (вычисленные) значения Mt, м |
|---------------------------------------|--|---|-----------|--|------------|-----------|---|--|
|                                       | Координаты, м  |   | Радиус, м | Координаты, м  |            | Радиус, м |   |  |
|                                       | X  | Y | R         | X  | Y          | R         |   |  |
| 1                                     | 2  | 3 | 4         | 5  | 6          | 7         | 8   | 9  |
| н100                                  | -  | - | -         | 662700.37  | 2518101.79 | -         | Метод спутниковых геодезических измерений (определений) | $Mt = \sqrt{(m0^2 + m1^2)} = \sqrt{(0,10^2 + 0^2)} = 0,10$   |
| н110                                  | -  | - | -         | 662700.77  | 2518100.76 | -         | Метод спутниковых геодезических измерений (определений) | $Mt = \sqrt{(m0^2 + m1^2)} = \sqrt{(0,10^2 + 0^2)} = 0,10$   |
| н120                                  | -  | - | -         | 662701.79  | 2518098.15 | -         | Метод спутниковых геодезических измерений (определений) | $Mt = \sqrt{(m0^2 + m1^2)} = \sqrt{(0,10^2 + 0^2)} = 0,10$   |
| н130                                  | -  | - | -         | 662702.48  | 2518096.37 | -         | Метод спутниковых геодезических измерений (определений) | $Mt = \sqrt{(m0^2 + m1^2)} = \sqrt{(0,10^2 + 0^2)} = 0,10$   |
| н140                                  | -  | - | -         | 662705.86  | 2518097.69 | -         | Метод спутниковых геодезических измерений (определений) | $Mt = \sqrt{(m0^2 + m1^2)} = \sqrt{(0,10^2 + 0^2)} = 0,10$   |
| н10                                   | -  | - | -         | 662707.23  | 2518094.15 | -         | Метод спутниковых геодезических измерений (определений) | $Mt = \sqrt{(m0^2 + m1^2)} = \sqrt{(0,10^2 + 0^2)} = 0,10$   |

**2. Сведения о характеристиках объекта недвижимости с кадастровым номером : 29:22:012306:57 :**

| № п/п | Наименование характеристики  | Значение характеристики |
|-------|--|-------------------------|
| 1     | 2  | 3                       |
| 1.    | Вид объекта недвижимости   | здание                  |
| 2.    | Ранее присвоенный государственный учетный номер (инвентарный) здания, сооружения, объекта незавершенного строительства                                       | -                       |
| 3.    | Кадастровый номер земельного участка (земельных участков), в границах которого (которых) расположены здание, сооружение, объект незавершенного строительства | -                       |
| 4.    | Уникальный учетный номер кадастрового квартала, в границах которого расположены здание, сооружение, объект незавершенного строительства                      | 29:22:012306            |

**2. Сведения о характеристиках объекта недвижимости с кадастровым номером : 29:22:012306:57 :**

| <b>№ п/п</b> | <b>Наименование характеристики</b>  | <b>Значение характеристики</b>  |
|--------------|---|---|
| <b>1</b>     | <b>2</b>  | <b>3</b>  |
| 5.           | Адрес здания, сооружения, объекта незавершенного строительства  | Российская Федерация, 163018, Архангельская область, г.о город Архангельск, город Архангельск, улица Сосновка, дом 12, корпус 1 |
| 5.1.         | Сведения о местоположении здания, сооружения, объекта незавершенного строительства (при отсутствии адреса) в структурированном в соответствии с федеральной информационной адресной системой виде | -   |
| 5.2.         | Дополнительные сведения о местоположении  | -   |
| 6.           | Иные сведения   | -   |

**3. Пояснения к сведениям об объекте недвижимости с кадастровым номером 29:22:012306:57 :**

|    |   |
|----|---|
| 1. | - |
|----|---|

## АКТ СОГЛАСОВАНИЯ МЕСТОПОЛОЖЕНИЯ ГРАНИЦ ЗЕМЕЛЬНЫХ УЧАСТКОВ ПРИ ВЫПОЛНЕНИИ КОМПЛЕКСНЫХ КАДАСТРОВЫХ РАБОТ

29:22:012306

(наименование субъекта Российской Федерации, муниципального образования, населенного пункта, уникальные учетные номера кадастровых кварталов, а также иные сведения, позволяющие определить местоположение территории, на которой выполняются комплексные кадастровые работы)

| N<br>п/п | Обозначение части<br>(характерной точки)<br>границы |      | Результат<br>согласования<br>(согласовано/<br>спорное) | Кадастровые номера<br>или обозначения<br>смежных земельных<br>участков | Всего листов 2                                  | Лист № 1  |
|----------|---|------|--|--|---|---|
|          |   |      |  |  | Сведения о лице,<br>представившем<br>возражения | Реквизиты<br>вступившего в<br>законную силу<br>судебного акта |
| 1        | 2   | 3    | 4  | 5  | 6   | 7   |
| 1.       | 13  | 13   | согласовано  | 29:22:012306:1   | -   | -   |
| 2.       | 17  | 17   | согласовано  | 29:22:012306:2   | -   | -   |
| 3.       | 20  | 20   | согласовано  | 29:22:012306:3   | -   | -   |
| 4.       | 32  | 32   | согласовано  | 29:22:012306:4   | -   | -   |
| 5.       | н1У   | н1У  | согласовано  | :ЗУ113   | -   | -   |
| 6.       | н4У   | н4У  | согласовано  | :ЗУ114   | -   | -   |
| 7.       | н9У   | н9У  | согласовано  | :ЗУ115   | -   | -   |
| 8.       | н6У   | н6У  | согласовано  | :ЗУ116   | -   | -   |
| 9.       | н12У  | н12У | согласовано  | :ЗУ117   | -   | -   |
| 10.      | н15У  | н15У | согласовано  | :ЗУ118   | -   | -   |
| 11.      | н18У  | н18У | согласовано  | :ЗУ119   | -   | -   |
| 12.      | н21У  | н21У | согласовано  | :ЗУ120   | -   | -   |
| 13.      | н24У  | н24У | согласовано  | :ЗУ121   | -   | -   |
| 14.      | н27У  | н27У | согласовано  | :ЗУ122   | -   | -   |
| 15.      | н28У  | н28У | согласовано  | :ЗУ123   | -   | -   |
| 16.      | н30У  | н30У | согласовано  | :ЗУ124   | -   | -   |
| 17.      | н33У  | н33У | согласовано  | :ЗУ125   | -   | -   |
| 18.      | н36У  | н36У | согласовано  | :ЗУ126   | -   | -   |
| 19.      | н39У  | н39У | согласовано  | :ЗУ127   | -   | -   |
| 20.      | н47У  | н47У | согласовано  | :ЗУ128   | -   | -   |
| 21.      | н52У  | н52У | согласовано  | :ЗУ129   | -   | -   |
| 22.      | н49У  | н49У | согласовано  | :ЗУ130   | -   | -   |



| N<br>п/п | Обозначение части<br>(характерной точки)<br>границы |      | Результат<br>согласования<br>(согласовано/<br>спорное) | Кадастровые номера<br>или обозначения<br>смежных земельных<br>участков | Всего листов 2 | Лист № 2 |
|----------|---|------|--|--|----------------|----------|
|          | 2   | 3    |  |  | 4              | 5        |
| 23.      | н56У  | н56У | согласовано  | :ЗУ131   | -              | -        |
| 24.      | н59У  | н59У | согласовано  | :ЗУ132   | -              | -        |
| 25.      | н57У  | н57У | согласовано  | :ЗУ133   | -              | -        |
| 26.      | н61У  | н61У | согласовано  | :ЗУ134   | -              | -        |
| 27.      | н64У  | н64У | согласовано  | :ЗУ135   | -              | -        |
| 28.      | н66У  | н66У | согласовано  | :ЗУ136   | -              | -        |
| 29.      | н54У  | н54У | согласовано  | :ЗУ137   | -              | -        |
| 30.      | н70У  | н70У | согласовано  | :ЗУ138   | -              | -        |
| 31.      | н72У  | н72У | согласовано  | :ЗУ139   | -              | -        |
| 32.      | н76У  | н76У | согласовано  | :ЗУ146   | -              | -        |
| 33.      | н77У  | н77У | согласовано  | :ЗУ147   | -              | -        |
| 34.      | н80У  | н80У | согласовано  | :ЗУ148   | -              | -        |
| 35.      | н82У  | н82У | согласовано  | :ЗУ149   | -              | -        |
| 36.      | н84У  | н84У | согласовано  | :ЗУ161   | -              | -        |
| 37.      | н48У  | н48У | согласовано  | :ЗУ162   | -              | -        |
| 38.      | н53У  | н53У | согласовано  | :ЗУ163   | -              | -        |

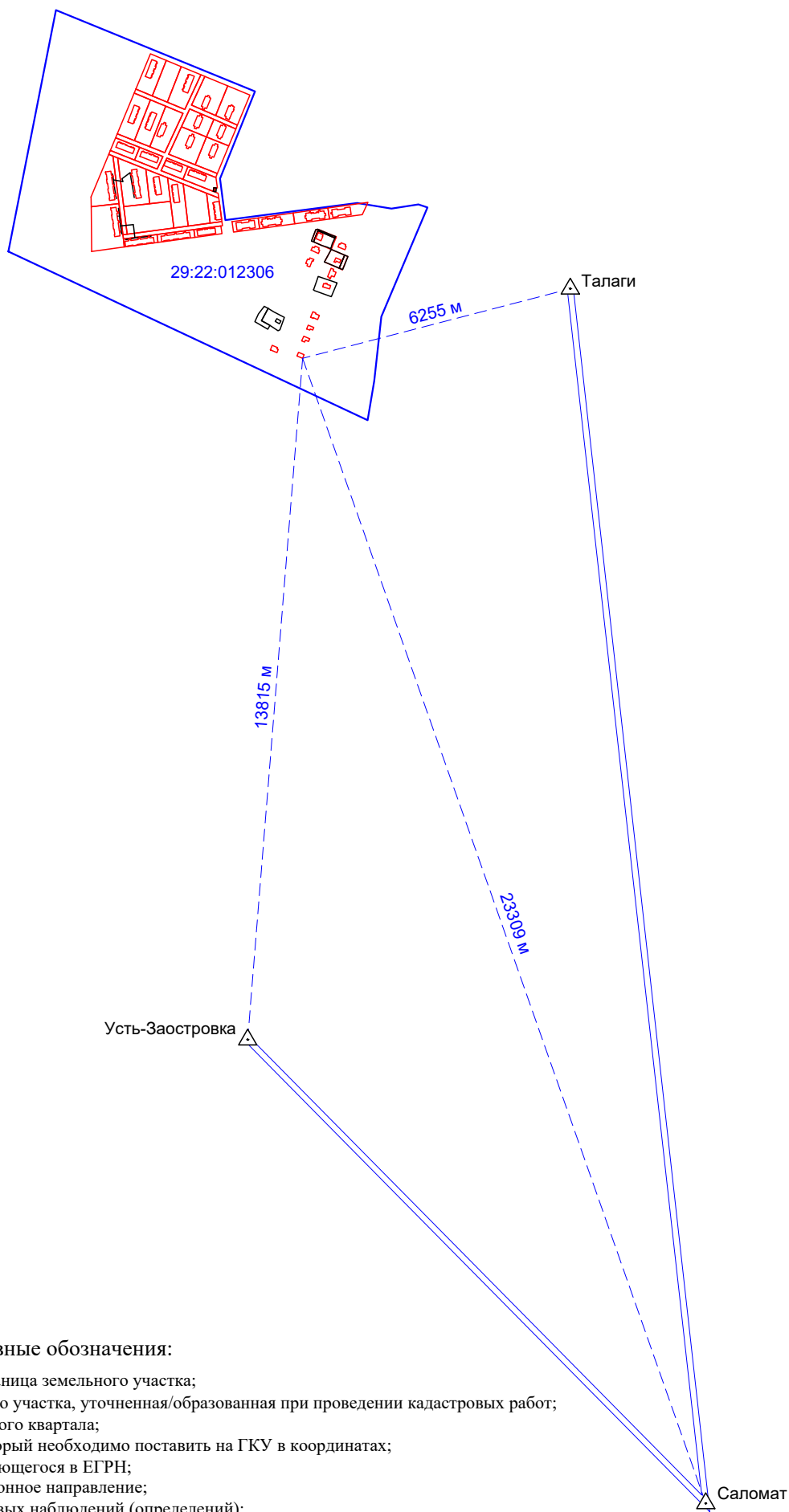
Председатель согласительной комиссии:



(подпись)

Д.В. Шапошников  
(фамилия, инициалы)

# Схема геодезических построений



## Условные обозначения:

- - существующая граница земельного участка;
- - граница земельного участка, уточненная/образованная при проведении кадастровых работ;
- - граница кадастрового квартала;
- - граница ОКС, который необходимо поставить на ГКУ в координатах;
- - граница ОКС, имеющегося в ЕГРН;
- - исходное дирекционное направление;
- - - - - векторы спутниковых наблюдений (определений);
- Саломат  $\triangle$  - исходный пункт триангуляции;
- 29:22:012306 - номер кадастрового квартала.



Лист 29:004.372  
Внес. Обработка при кадастровых  
работках. Для целей  
использования территории

Лист 29:013  
Внес. Обработка при кадастровых  
работках. Для целей  
использования территории

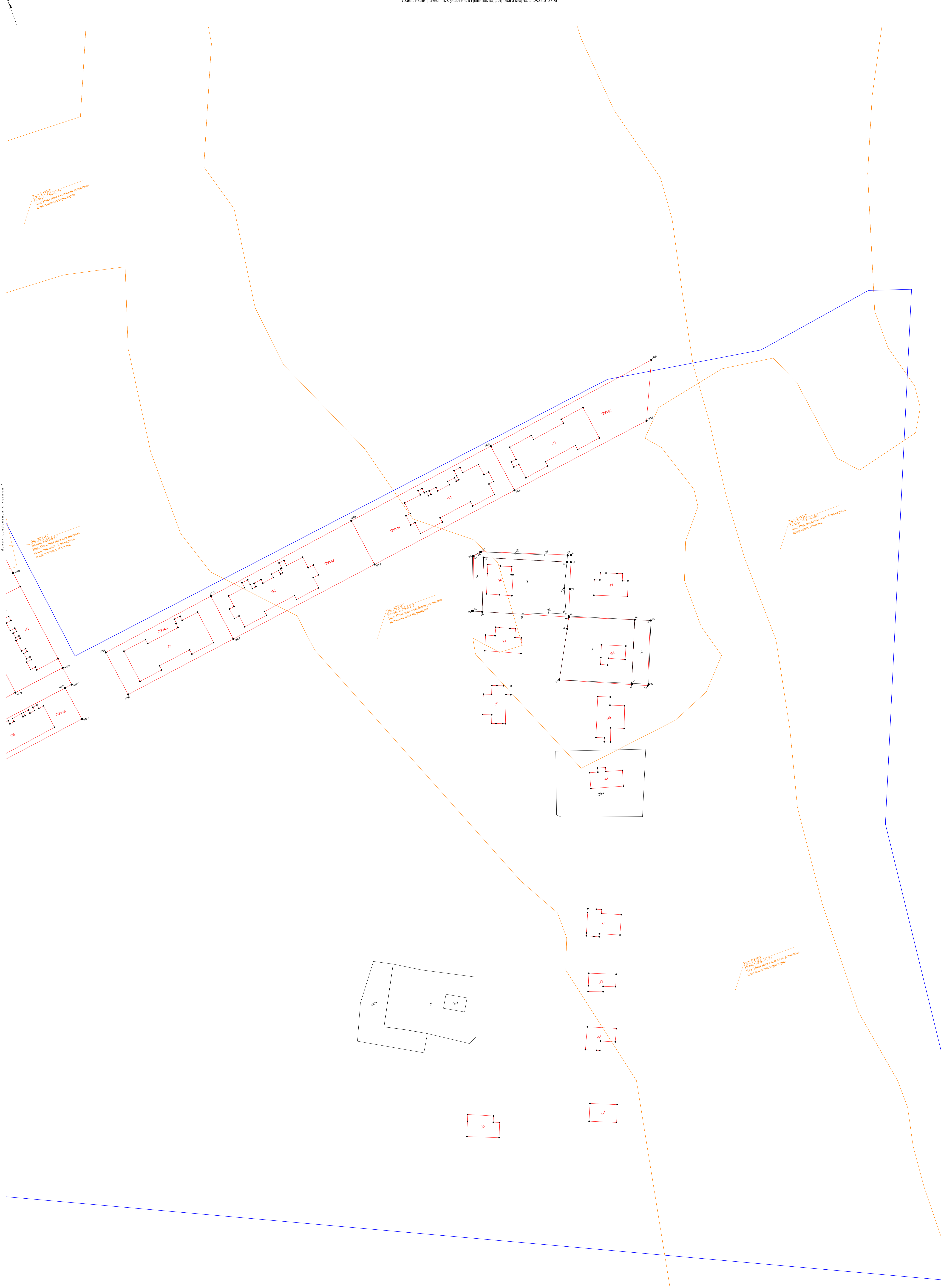
- Условные обозначения:**
- существующая граница земельного участка;
  - граница земельного участка, уточненная/образованная при проведении кадастровых работ;
  - граница кадастрового квартала;
  - граница ОКС, который необходимо поставить на ГКУ в кадастр;
  - граница ОКС, внесенного в ЕГРН;
  - граница ЗОУИТ по данным ЕГРН;
  - номер ЗОУИТ;
  - 29:004.372 — номер существующего земельного участка в кадастровом квартале;
  - 29:013 — номер образуемого земельного участка в кадастровом квартале;
  - 29:114 — номер ОКС, который необходимо поставить на ГКУ в кадастр;
  - 504 — номер ОКС, внесенного в ЕГРН;
  - обозначение точки, местоположение которой не изменилось или было уточнено при проведении кадастровых работ;
  - обозначение обремененной кадастровой точки граница земельного участка, сведения о которой позволяют однозначно определить ее местоположение на местности;
  - 29:1 — обозначение и наименование кадастровой точки граница существующего земельного участка, которая фиксируется на основе результатов кадастровых работ;
  - обозначение обремененной кадастровой точки контура ОКС, сведения о котором позволяют однозначно определить его местоположение на местности;
  - 29:22:012306 — номер кадастрового квартала.

Схема расположения листов

Лист 1 Лист 2

| Муниципальный контроль № 30 |               |           |         |          |      |
|-----------------------------|---------------|-----------|---------|----------|------|
| Имя                         | Фамилия       | Должность | Подпись | Дата     | Лист |
| Разработчик                 | Чурбанов А.И. |           |         | 10.02.21 | 1    |
|                             |               |           |         |          | 2    |

Карта-план территории кадастрового квартала:  
29:22:012306  
Архангельская область, город Архангельск  
ИП Чурбанов А.И.  
Формат А0 (1189x841)



- Условные обозначения:**
- существующая граница земельного участка;
  - граница земельного участка, уточненная/образованная при проведении кадастровых работ;
  - граница кадастрового квартала;
  - граница ОКС, который необходимо поставить на ГКУ в координатах;
  - граница ОКС, имеющегося в ЕГРН;
  - граница ЗОУИТ по данным ЕГРН;
  - 29:08:0272 - номер ЗОУИТ;
  - 29:112 - номер существующего земельного участка в кадастровом квартале;
  - 28 - номер ОКС, который необходимо поставить на ГКУ в координатах;
  - 29 - номер ОКС, имеющегося в ЕГРН;
  - 29:112 - обозначение точки, местоположение которой не изменилось или было уточнено при проведении кадастровых работ;
  - 28 - обозначение обнуленной характерной точки границы земельного участка, сведения о которой позволяют однозначно определить ее местоположение на местности;
  - 29 - обозначение и нанесение новой обнуленной характерной точки границы земельного участка, которая фиксируется на основе результатов кадастровых работ;
  - 29:112 - обозначение обнуленной характерной точки контура ОКС, сведения о котором позволяют однозначно определить его местоположение на местности;
  - 29:22:012306 - номер кадастрового квартала.

Схема расположения листов  
Лист 1 Лист 2

| Муниципальный контроль № 30 |               |           |         |          |      |
|-----------------------------|---------------|-----------|---------|----------|------|
| Имя                         | Фамилия       | Должность | Подпись | Дата     | Лист |
| Разработчик                 | Чурбанов А.И. |           |         | 10.02.21 | 2    |

Карта-план территории кадастрового квартала 29:22:012306  
Архангельская область, городской округ город Архангельск, город Архангельск  
№ 1500

ИП Чурбанов А.И.

**ВЫПИСКА**  
из государственного адресного реестра об адресе объекта адресации

|                          |   |                     |   |
|--------------------------|---|---------------------|---|
| Лист №                   | 1 | Всего листов:       | 7 |
| 12.04.2024               |   | № FV-240412-1108380 |   |
| <b>Здание/сооружение</b> |   |                     |   |
| (вид объекта адресации)  |   |                     |   |

1. Сведения об адресе объекта адресации:

|   |  |   |  |
|---|--|---|--|
| 1.1                                     | Уникальный регистрационный номер адреса объекта адресации в государственном адресном реестре | <b>33ce7360-ae9b-4e5c-8dde-38d03c665065</b> |  |
| 1.2                                     | Дата последнего обновления записи в государственном адресном реестре                         | <b>09.09.2023</b>                           |  |
| 1.3                                     | Характер сведений государственного адресного реестра (статус записи об объекте)              | -   |  |
| 1.4                                     | Адрес объекта адресации:   |   |  |
|   | Страна   | <b>Российская Федерация</b>                 |  |
|   | Субъект Российской Федерации   | <b>Архангельская область</b>                |  |
|   |  | (наименование)                              |  |
|   | Федеральная территория   |   |  |
|   |  | (наименование)                              |  |
|   | Муниципальный район  |   |  |
|   |  | (наименование)                              |  |
|   | Муниципальный округ  |   |  |
|   |  | (наименование)                              |  |
|   | Городской округ  | <b>город Архангельск</b>                    |  |
|   |  | (наименование)                              |  |
|   | Внутригородская территория города федерального значения                                      |   |  |
|   |  | (наименование)                              |  |
| Городское поселение                     |  |   |  |
|   | (наименование)   |   |  |
| Сельское поселение                      |  |   |  |
|   | (наименование)   |   |  |
| Внутригородской район городского округа |  |   |  |
|   | (наименование)   |   |  |
| Населенный пункт                        | <b>Город</b>   | <b>Архангельск</b>                          |  |
|   | (вид)  | (наименование)                              |  |

|  |  |                        |                        |
|--|--|------------------------|------------------------|
| Лист №                                   | 2  | Всего листов:          | 7                      |
| 1.4                                      | Элемент планировочной структуры  |                        |                        |
|  |  | (тип)                  | (наименование)         |
|  | Элемент улично-дорожной сети   | <b>Улица</b>           | <b>Колхозная</b>       |
|  |  | (тип)                  | (наименование)         |
|  | Земельный участок  |                        |                        |
|  |  | (номер)                |                        |
|  | Здание (строение), сооружение  | <b>Дом</b>             | <b>8</b>               |
|  |  | (тип)                  | (номер)                |
|  |  | <b>Корпус</b>          | <b>1</b>               |
|  |  | (тип)                  | (номер)                |
|  | (тип)  | (номер)                |                        |
| Помещение в пределах здания (сооружения) |  |                        |                        |
|  | (тип)  | (номер)                |                        |
| Помещение в пределах квартиры            |  |                        |                        |
|  | (тип)  | (номер)                |                        |
| Машино-место                             |  |                        |                        |
|  | (номер)  |                        |                        |
| 1.5                                      | Запись в государственном адресном реестре сделана на основании         |                        |                        |
|  | <b>Справочник отделений почтовой связи<br/>Архангельского почтамта</b> | <b>10.02.2011</b>      | <b>№29.35.78-91/16</b> |
|  | (наименование основания)   |                        |                        |
|  | Дата внесения записи в государственный адресный реестр                 | <b>09.09.2023</b>      |                        |
| 1.6                                      | Дополнительные сведения:   |                        |                        |
|  | Кадастровый номер объекта недвижимости                                 | <b>29:22:012306:56</b> |                        |
|  | Почтовый индекс  | <b>163023</b>          |                        |
|  | Код по ОКТМО   | <b>11701000001</b>     |                        |
|  | Иные сведения  |                        |                        |

2. Предыдущие (измененные, аннулированные) сведения об адресе объекта адресации:

|  |  |  |                                      |
|--|--|--|--------------------------------------|
| Количество предыдущих записей государственного адресного реестра по адресу объекта адресации |  | <b>3</b><br>(количество)                       |                                      |
| 2.1  | По записи  | <b>1</b><br>(порядковый номер записи)          |                                      |
| 2.1.1  | Уникальный регистрационный номер адреса объекта адресации в государственном адресном реестре | <b>33ce7360-ae9b-4e5c-8dde-38d03c665065</b>    |                                      |
| 2.1.2  | Дата последнего обновления записи в государственном адресном реестре                         | <b>09.09.2023 11:13:27</b>                     |                                      |
| 2.1.3  | Характер сведений государственного адресного реестра (статус записи об объекте)              | <b>Изменен</b>                                 |                                      |
| 2.1.4  | Адрес объекта адресации:   |  |                                      |
|  | Страна   | <b>Российская Федерация</b>                    |                                      |
|  | Субъект Российской Федерации   | <b>Архангельская область</b><br>(наименование) |                                      |
|  | Федеральная территория   | (наименование)                                 |                                      |
|  | Муниципальный район  | (наименование)                                 |                                      |
|  | Муниципальный округ  | (наименование)                                 |                                      |
|  | Городской округ  | <b>город Архангельск</b><br>(наименование)     |                                      |
|  | Внутригородская территория города федерального значения                                      | (наименование)                                 |                                      |
|  | Городское поселение  | (наименование)                                 |                                      |
|  | Сельское поселение   | (наименование)                                 |                                      |
|  | Внутригородской район городского округа  | (наименование)                                 |                                      |
|  | Населенный пункт   | <b>город</b><br>(вид)                          | <b>Архангельск</b><br>(наименование) |
|  | Элемент планировочной структуры  | (тип)  | (наименование)                       |
|  | Элемент улично-дорожной сети   | <b>улица</b><br>(тип)                          | <b>Колхозная</b><br>(наименование)   |

|        |   |               |   |
|--------|---|---------------|---|
| Лист № | 4 | Всего листов: | 7 |
|--------|---|---------------|---|

|       |  |   |          |
|-------|--|---|----------|
|       | Земельный участок  |   |          |
|       |  | (номер)                                     |          |
|       | Здание (строение), сооружение  | <b>дом</b>                                  | <b>8</b> |
|       |  | (тип)                                       | (номер)  |
|       |  | <b>корпус</b>                               | <b>1</b> |
|       |  | (тип)                                       | (номер)  |
|       |  | (тип)                                       | (номер)  |
|       | Помещение в пределах здания (сооружения)   |   | (номер)  |
|       |  | (тип)                                       | (номер)  |
|       | Помещение в пределах квартиры  |   | (номер)  |
|       |  | (тип)                                       | (номер)  |
|       | Машино-место   |   |          |
|       |  | (номер)                                     |          |
| 2.1.5 | Запись в государственном адресном реестре сделана на основании                               |   |          |
|       |  |   |          |
|       | (наименование основания)   |   |          |
|       | Дата внесения записи в государственный адресный реестр                                       | <b>13.02.2020</b>                           |          |
| 2.1.6 | Дополнительные сведения:   |   |          |
|       | Кадастровый номер объекта недвижимости   |   |          |
|       | Почтовый индекс  | <b>163023</b>                               |          |
|       | Код ОКТМО  | <b>11701000001</b>                          |          |
|       | Иные сведения  |   |          |
| 2.2   | По записи  | <b>2</b>                                    |          |
|       |  | (порядковый номер записи)                   |          |
| 2.2.1 | Уникальный регистрационный номер адреса объекта адресации в государственном адресном реестре | <b>33ce7360-ae9b-4e5c-8dde-38d03c665065</b> |          |
| 2.2.2 | Дата последнего обновления записи в государственном адресном реестре                         | <b>09.09.2023 11:13:27</b>                  |          |
| 2.2.3 | Характер сведений государственного адресного реестра (статус записи об объекте)              | <b>Изменен</b>                              |          |
| 2.2.4 | Адрес объекта адресации:   |   |          |
|       | Страна   | <b>Российская Федерация</b>                 |          |
|       | Субъект Российской Федерации   | <b>Архангельская область</b>                |          |
|       |  | (наименование)                              |          |
|       | Федеральная территория   |   |          |
|       |  | (наименование)                              |          |
|       | Муниципальный район  |   |          |
|       |  | (наименование)                              |          |
|       | Муниципальный округ  |   |          |
|       |  | (наименование)                              |          |



|   |  |                    |                   |
|---|--|--------------------|-------------------|
| Лист №  | 5  | Всего листов:      | 7                 |
| Городской округ   | <b>город Архангельск</b>                                       |                    |                   |
|   | (наименование)   |                    |                   |
| Внутригородская территория города федерального значения | (наименование)   |                    |                   |
| Городское поселение                                     | (наименование)   |                    |                   |
| Сельское поселение                                      | (наименование)   |                    |                   |
| Внутригородской район городского округа                 | (наименование)   |                    |                   |
| Населенный пункт  | <b>город</b>   | <b>Архангельск</b> |                   |
|   | (вид)  | (наименование)     |                   |
| Элемент планировочной структуры                         | (тип)  | (наименование)     |                   |
| Элемент улично-дорожной сети                            | <b>улица</b>   | <b>Колхозная</b>   |                   |
|   | (тип)  | (наименование)     |                   |
| Земельный участок                                       | (номер)  |                    |                   |
| Здание (строение), сооружение                           | <b>дом</b>   | <b>8</b>           |                   |
|   | (тип)  | (номер)            |                   |
|   | <b>корпус</b>  | <b>1</b>           |                   |
|   | (тип)  | (номер)            |                   |
|   | (тип)  | (номер)            |                   |
| Помещение в пределах здания (сооружения)                | (тип)  | (номер)            |                   |
| Помещение в пределах квартиры                           | (тип)  | (номер)            |                   |
| Машино-место  | (номер)  |                    |                   |
| 2.2.5   | Запись в государственном адресном реестре сделана на основании |                    |                   |
|   |  |                    |                   |
|   | (наименование основания)                                       |                    |                   |
| Дата внесения записи в государственный адресный реестр  |  |                    | <b>12.10.2022</b> |

|       |  |                        |
|-------|--|------------------------|
| 2.2.6 | Дополнительные сведения:               |                        |
|       | Кадастровый номер объекта недвижимости | <b>29:22:012306:56</b> |
|       | Почтовый индекс                        | <b>163023</b>          |
|       | Код ОКТМО                              | <b>11701000001</b>     |
|       | Иные сведения                          |                        |

|       |  |  |                    |
|-------|--|--|--------------------|
| 2.3   | По записи  | <b>3</b><br>(порядковый номер записи)          |                    |
| 2.3.1 | Уникальный регистрационный номер адреса объекта адресации в государственном адресном реестре | <b>33ce7360-ae9b-4e5c-8dde-38d03c665065</b>    |                    |
| 2.3.2 | Дата последнего обновления записи в государственном адресном реестре                         | <b>09.09.2023 11:13:27</b>                     |                    |
| 2.3.3 | Характер сведений государственного адресного реестра (статус записи об объекте)              | <b>Изменен</b>                                 |                    |
| 2.3.4 | Адрес объекта адресации:   |  |                    |
|       | Страна   | <b>Российская Федерация</b>                    |                    |
|       | Субъект Российской Федерации   | <b>Архангельская область</b><br>(наименование) |                    |
|       | Федеральная территория   | (наименование)                                 |                    |
|       | Муниципальный район  | (наименование)                                 |                    |
|       | Муниципальный округ  | (наименование)                                 |                    |
|       | Городской округ  | <b>город Архангельск</b><br>(наименование)     |                    |
|       | Внутригородская территория города федерального значения                                      | (наименование)                                 |                    |
|       | Городское поселение  | (наименование)                                 |                    |
|       | Сельское поселение   | (наименование)                                 |                    |
|       | Внутригородской район городского округа  | (наименование)                                 |                    |
|       | Населенный пункт   | <b>город</b>                                   | <b>Архангельск</b> |
|       |  | (вид)  | (наименование)     |
|       | Элемент планировочной структуры  | (тип)  | (наименование)     |

|        |  |                        |                  |
|--------|--|------------------------|------------------|
| Лист № | 7  | Всего листов:          | 7                |
|        | Элемент улично-дорожной сети                                   | <b>улица</b>           | <b>Колхозная</b> |
|        |  | (тип)                  | (наименование)   |
|        | Земельный участок  | (номер)                |                  |
|        | Здание (строение), сооружение                                  | <b>дом</b>             | <b>8</b>         |
|        |  | (тип)                  | (номер)          |
|        |  | <b>корпус</b>          | <b>1</b>         |
|        |  | (тип)                  | (номер)          |
|        | Помещение в пределах здания (сооружения)                       | (тип)                  | (номер)          |
|        | Помещение в пределах квартиры                                  | (тип)                  | (номер)          |
|        | Машино-место   | (номер)                |                  |
| 2.3.5  | Запись в государственном адресном реестре сделана на основании |                        |                  |
|        | (наименование основания)                                       |                        |                  |
|        | Дата внесения записи в государственный адресный реестр         | <b>25.11.2022</b>      |                  |
| 2.3.6  | Дополнительные сведения:                                       |                        |                  |
|        | Кадастровый номер объекта недвижимости                         | <b>29:22:012306:56</b> |                  |
|        | Почтовый индекс  | <b>163023</b>          |                  |
|        | Код ОКТМО  | <b>11701000001</b>     |                  |
|        | Иные сведения  |                        |                  |

### 3. Сведения об органе, изготовившем выписку из государственного адресного реестра

|     |  |           |                     |
|-----|--|-----------|---------------------|
| 3.1 | Наименование территориального органа Федеральной налоговой службы                                  |           |                     |
|     | <b>МЕЖРЕГИОНАЛЬНАЯ ИНСПЕКЦИЯ ФЕДЕРАЛЬНОЙ НАЛОГОВОЙ СЛУЖБЫ ПО ЦЕНТРАЛИЗОВАННОЙ ОБРАБОТКЕ ДАННЫХ</b> |           |                     |
|     |  |           |                     |
|     | (полное наименование должности)  | (подпись) | (инициалы, фамилия) |

**ВЫПИСКА**  
из государственного адресного реестра об адресе объекта адресации

|                          |   |                     |   |
|--------------------------|---|---------------------|---|
| Лист №                   | 1 | Всего листов:       | 7 |
| 12.04.2024               |   | № FV-240412-1108378 |   |
| <b>Здание/сооружение</b> |   |                     |   |
| (вид объекта адресации)  |   |                     |   |

1. Сведения об адресе объекта адресации:

|   |  |   |  |
|---|--|---|--|
| 1.1                                     | Уникальный регистрационный номер адреса объекта адресации в государственном адресном реестре | <b>b44befe7-4972-4004-b8a7-a10ea6097103</b> |  |
| 1.2                                     | Дата последнего обновления записи в государственном адресном реестре                         | <b>09.09.2023</b>                           |  |
| 1.3                                     | Характер сведений государственного адресного реестра (статус записи об объекте)              | -   |  |
| 1.4                                     | Адрес объекта адресации:   |   |  |
|   | Страна   | <b>Российская Федерация</b>                 |  |
|   | Субъект Российской Федерации   | <b>Архангельская область</b>                |  |
|   |  | (наименование)                              |  |
|   | Федеральная территория   |   |  |
|   |  | (наименование)                              |  |
|   | Муниципальный район  |   |  |
|   |  | (наименование)                              |  |
|   | Муниципальный округ  |   |  |
|   |  | (наименование)                              |  |
|   | Городской округ  | <b>город Архангельск</b>                    |  |
|   |  | (наименование)                              |  |
|   | Внутригородская территория города федерального значения                                      |   |  |
| (наименование)                          |  |   |  |
| Городское поселение                     |  |   |  |
|   | (наименование)   |   |  |
| Сельское поселение                      |  |   |  |
|   | (наименование)   |   |  |
| Внутригородской район городского округа |  |   |  |
|   | (наименование)   |   |  |
| Населенный пункт                        | <b>Город</b>   | <b>Архангельск</b>                          |  |
|   | (вид)  | (наименование)                              |  |

|  |  |                        |                        |
|--|--|------------------------|------------------------|
| Лист №                                   | 2  | Всего листов:          | 7                      |
| 1.4                                      | Элемент планировочной структуры  |                        |                        |
|  |  | (тип)                  | (наименование)         |
|  | Элемент улично-дорожной сети   | <b>Улица</b>           | <b>Колхозная</b>       |
|  |  | (тип)                  | (наименование)         |
|  | Земельный участок  |                        |                        |
|  |  | (номер)                |                        |
|  | Здание (строение), сооружение  | <b>Дом</b>             | <b>12</b>              |
|  |  | (тип)                  | (номер)                |
|  |  | <b>Корпус</b>          | <b>2</b>               |
|  |  | (тип)                  | (номер)                |
|  | (тип)  | (номер)                |                        |
| Помещение в пределах здания (сооружения) |  |                        |                        |
|  | (тип)  | (номер)                |                        |
| Помещение в пределах квартиры            |  |                        |                        |
|  | (тип)  | (номер)                |                        |
| Машино-место                             |  |                        |                        |
|  | (номер)  |                        |                        |
| 1.5                                      | Запись в государственном адресном реестре сделана на основании         |                        |                        |
|  | <b>Справочник отделений почтовой связи<br/>Архангельского почтамта</b> | <b>10.02.2011</b>      | <b>№29.35.78-91/16</b> |
|  | (наименование основания)   |                        |                        |
|  | Дата внесения записи в государственный адресный реестр                 | <b>09.09.2023</b>      |                        |
| 1.6                                      | Дополнительные сведения:   |                        |                        |
|  | Кадастровый номер объекта недвижимости                                 | <b>29:22:012306:55</b> |                        |
|  | Почтовый индекс  | <b>163023</b>          |                        |
|  | Код по ОКТМО   | <b>11701000001</b>     |                        |
|  | Иные сведения  |                        |                        |

2. Предыдущие (измененные, аннулированные) сведения об адресе объекта адресации:

|  |  |  |                                      |
|--|--|--|--------------------------------------|
| Количество предыдущих записей государственного адресного реестра по адресу объекта адресации |  | <b>3</b><br>(количество)                       |                                      |
| 2.1  | По записи  | <b>1</b><br>(порядковый номер записи)          |                                      |
| 2.1.1  | Уникальный регистрационный номер адреса объекта адресации в государственном адресном реестре | <b>b44befe7-4972-4004-b8a7-a10ea6097103</b>    |                                      |
| 2.1.2  | Дата последнего обновления записи в государственном адресном реестре                         | <b>09.09.2023 11:13:27</b>                     |                                      |
| 2.1.3  | Характер сведений государственного адресного реестра (статус записи об объекте)              | <b>Изменен</b>                                 |                                      |
| 2.1.4  | Адрес объекта адресации:   |  |                                      |
|  | Страна   | <b>Российская Федерация</b>                    |                                      |
|  | Субъект Российской Федерации   | <b>Архангельская область</b><br>(наименование) |                                      |
|  | Федеральная территория   | (наименование)                                 |                                      |
|  | Муниципальный район  | (наименование)                                 |                                      |
|  | Муниципальный округ  | (наименование)                                 |                                      |
|  | Городской округ  | <b>город Архангельск</b><br>(наименование)     |                                      |
|  | Внутригородская территория города федерального значения                                      | (наименование)                                 |                                      |
|  | Городское поселение  | (наименование)                                 |                                      |
|  | Сельское поселение   | (наименование)                                 |                                      |
|  | Внутригородской район городского округа  | (наименование)                                 |                                      |
|  | Населенный пункт   | <b>город</b><br>(вид)                          | <b>Архангельск</b><br>(наименование) |
|  | Элемент планировочной структуры  | (тип)  | (наименование)                       |
|  | Элемент улично-дорожной сети   | <b>улица</b><br>(тип)                          | <b>Колхозная</b><br>(наименование)   |

|       |  |   |           |
|-------|--|---|-----------|
|       | Земельный участок  |   |           |
|       |  | (номер)                                     |           |
|       | Здание (строение), сооружение  | <b>дом</b>                                  | <b>12</b> |
|       |  | (тип)                                       | (номер)   |
|       |  | <b>корпус</b>                               | <b>2</b>  |
|       |  | (тип)                                       | (номер)   |
|       |  | (тип)                                       | (номер)   |
|       | Помещение в пределах здания (сооружения)   |   | (номер)   |
|       |  | (тип)                                       | (номер)   |
|       | Помещение в пределах квартиры  |   | (номер)   |
|       |  | (тип)                                       | (номер)   |
|       | Машино-место   |   |           |
|       |  | (номер)                                     |           |
| 2.1.5 | Запись в государственном адресном реестре сделана на основании                               |   |           |
|       |  |   |           |
|       | (наименование основания)   |   |           |
|       | Дата внесения записи в государственный адресный реестр                                       | <b>13.02.2020</b>                           |           |
| 2.1.6 | Дополнительные сведения:   |   |           |
|       | Кадастровый номер объекта недвижимости   |   |           |
|       | Почтовый индекс  | <b>163023</b>                               |           |
|       | Код ОКТМО  | <b>11701000001</b>                          |           |
|       | Иные сведения  |   |           |
| 2.2   | По записи  | <b>2</b>                                    |           |
|       |  | (порядковый номер записи)                   |           |
| 2.2.1 | Уникальный регистрационный номер адреса объекта адресации в государственном адресном реестре | <b>b44befe7-4972-4004-b8a7-a10ea6097103</b> |           |
| 2.2.2 | Дата последнего обновления записи в государственном адресном реестре                         | <b>09.09.2023 11:13:27</b>                  |           |
| 2.2.3 | Характер сведений государственного адресного реестра (статус записи об объекте)              | <b>Изменен</b>                              |           |
| 2.2.4 | Адрес объекта адресации:   |   |           |
|       | Страна   | <b>Российская Федерация</b>                 |           |
|       | Субъект Российской Федерации   | <b>Архангельская область</b>                |           |
|       |  | (наименование)                              |           |
|       | Федеральная территория   |   |           |
|       |  | (наименование)                              |           |
|       | Муниципальный район  |   |           |
|       |  | (наименование)                              |           |
|       | Муниципальный округ  |   |           |
|       |  | (наименование)                              |           |

|   |  |                    |                   |
|---|--|--------------------|-------------------|
| Лист №  | 5  | Всего листов:      | 7                 |
| Городской округ   | <b>город Архангельск</b>                                       |                    |                   |
|   | (наименование)   |                    |                   |
| Внутригородская территория города федерального значения | (наименование)   |                    |                   |
| Городское поселение                                     | (наименование)   |                    |                   |
| Сельское поселение                                      | (наименование)   |                    |                   |
| Внутригородской район городского округа                 | (наименование)   |                    |                   |
| Населенный пункт  | <b>город</b>   | <b>Архангельск</b> |                   |
|   | (вид)  | (наименование)     |                   |
| Элемент планировочной структуры                         | (тип)  | (наименование)     |                   |
| Элемент улично-дорожной сети                            | <b>улица</b>   | <b>Колхозная</b>   |                   |
|   | (тип)  | (наименование)     |                   |
| Земельный участок                                       | (номер)  |                    |                   |
| Здание (строение), сооружение                           | <b>дом</b>   | <b>12</b>          |                   |
|   | (тип)  | (номер)            |                   |
|   | <b>корпус</b>  | <b>2</b>           |                   |
|   | (тип)  | (номер)            |                   |
|   | (тип)  | (номер)            |                   |
| Помещение в пределах здания (сооружения)                | (тип)  | (номер)            |                   |
| Помещение в пределах квартиры                           | (тип)  | (номер)            |                   |
| Машино-место  | (номер)  |                    |                   |
| 2.2.5   | Запись в государственном адресном реестре сделана на основании |                    |                   |
|   |  |                    |                   |
|   | (наименование основания)                                       |                    |                   |
| Дата внесения записи в государственный адресный реестр  |  |                    | <b>12.10.2022</b> |



|       |  |                        |
|-------|--|------------------------|
| 2.2.6 | Дополнительные сведения:               |                        |
|       | Кадастровый номер объекта недвижимости | <b>29:22:012306:55</b> |
|       | Почтовый индекс                        | <b>163023</b>          |
|       | Код ОКТМО                              | <b>11701000001</b>     |
|       | Иные сведения                          |                        |

|       |  |  |                                      |
|-------|--|--|--------------------------------------|
| 2.3   | По записи  | <b>3</b><br>(порядковый номер записи)          |                                      |
| 2.3.1 | Уникальный регистрационный номер адреса объекта адресации в государственном адресном реестре | <b>b44befe7-4972-4004-b8a7-a10ea6097103</b>    |                                      |
| 2.3.2 | Дата последнего обновления записи в государственном адресном реестре                         | <b>09.09.2023 11:13:27</b>                     |                                      |
| 2.3.3 | Характер сведений государственного адресного реестра (статус записи об объекте)              | <b>Изменен</b>                                 |                                      |
| 2.3.4 | Адрес объекта адресации:   |  |                                      |
|       | Страна   | <b>Российская Федерация</b>                    |                                      |
|       | Субъект Российской Федерации   | <b>Архангельская область</b><br>(наименование) |                                      |
|       | Федеральная территория   | (наименование)                                 |                                      |
|       | Муниципальный район  | (наименование)                                 |                                      |
|       | Муниципальный округ  | (наименование)                                 |                                      |
|       | Городской округ  | <b>город Архангельск</b><br>(наименование)     |                                      |
|       | Внутригородская территория города федерального значения                                      | (наименование)                                 |                                      |
|       | Городское поселение  | (наименование)                                 |                                      |
|       | Сельское поселение   | (наименование)                                 |                                      |
|       | Внутригородской район городского округа  | (наименование)                                 |                                      |
|       | Населенный пункт   | <b>город</b><br>(вид)                          | <b>Архангельск</b><br>(наименование) |
|       | Элемент планировочной структуры  | (тип)  | (наименование)                       |

|        |  |                        |                  |
|--------|--|------------------------|------------------|
| Лист № | 7  | Всего листов:          | 7                |
|        | Элемент улично-дорожной сети                                   | <b>улица</b>           | <b>Колхозная</b> |
|        |  | (тип)                  | (наименование)   |
|        | Земельный участок  | (номер)                |                  |
|        | Здание (строение), сооружение                                  | <b>дом</b>             | <b>12</b>        |
|        |  | (тип)                  | (номер)          |
|        |  | <b>корпус</b>          | <b>2</b>         |
|        |  | (тип)                  | (номер)          |
|        | Помещение в пределах здания (сооружения)                       | (тип)                  | (номер)          |
|        | Помещение в пределах квартиры                                  | (тип)                  | (номер)          |
|        | Машино-место   | (номер)                |                  |
| 2.3.5  | Запись в государственном адресном реестре сделана на основании |                        |                  |
|        | (наименование основания)                                       |                        |                  |
|        | Дата внесения записи в государственный адресный реестр         | <b>25.11.2022</b>      |                  |
| 2.3.6  | Дополнительные сведения:                                       |                        |                  |
|        | Кадастровый номер объекта недвижимости                         | <b>29:22:012306:55</b> |                  |
|        | Почтовый индекс  | <b>163023</b>          |                  |
|        | Код ОКТМО  | <b>11701000001</b>     |                  |
|        | Иные сведения  |                        |                  |

### 3. Сведения об органе, изготовившем выписку из государственного адресного реестра

|     |  |           |                     |
|-----|--|-----------|---------------------|
| 3.1 | Наименование территориального органа Федеральной налоговой службы                                  |           |                     |
|     | <b>МЕЖРЕГИОНАЛЬНАЯ ИНСПЕКЦИЯ ФЕДЕРАЛЬНОЙ НАЛОГОВОЙ СЛУЖБЫ ПО ЦЕНТРАЛИЗОВАННОЙ ОБРАБОТКЕ ДАННЫХ</b> |           |                     |
|     |  |           |                     |
|     | (полное наименование должности)  | (подпись) | (инициалы, фамилия) |

**ВЫПИСКА**  
из государственного адресного реестра об адресе объекта адресации

|                          |   |                     |   |
|--------------------------|---|---------------------|---|
| Лист №                   | 1 | Всего листов:       | 7 |
| 12.04.2024               |   | № FV-240412-1108218 |   |
| <b>Здание/сооружение</b> |   |                     |   |
| (вид объекта адресации)  |   |                     |   |

1. Сведения об адресе объекта адресации:

|   |  |   |  |
|---|--|---|--|
| 1.1                                     | Уникальный регистрационный номер адреса объекта адресации в государственном адресном реестре | <b>fd97f0d0-f604-4cc8-954d-491ef2835514</b> |  |
| 1.2                                     | Дата последнего обновления записи в государственном адресном реестре                         | <b>09.09.2023</b>                           |  |
| 1.3                                     | Характер сведений государственного адресного реестра (статус записи об объекте)              | -   |  |
| 1.4                                     | Адрес объекта адресации:   |   |  |
|   | Страна   | <b>Российская Федерация</b>                 |  |
|   | Субъект Российской Федерации   | <b>Архангельская область</b>                |  |
|   |  | (наименование)                              |  |
|   | Федеральная территория   |   |  |
|   |  | (наименование)                              |  |
|   | Муниципальный район  |   |  |
|   |  | (наименование)                              |  |
|   | Муниципальный округ  |   |  |
|   |  | (наименование)                              |  |
|   | Городской округ  | <b>город Архангельск</b>                    |  |
|   |  | (наименование)                              |  |
|   | Внутригородская территория города федерального значения                                      |   |  |
|   |  | (наименование)                              |  |
| Городское поселение                     |  |   |  |
|   | (наименование)   |   |  |
| Сельское поселение                      |  |   |  |
|   | (наименование)   |   |  |
| Внутригородской район городского округа |  |   |  |
|   | (наименование)   |   |  |
| Населенный пункт                        | <b>Город</b>   | <b>Архангельск</b>                          |  |
|   | (вид)  | (наименование)                              |  |

|  |  |                        |                        |
|--|--|------------------------|------------------------|
| Лист №                                   | 2  | Всего листов:          | 7                      |
| 1.4                                      | Элемент планировочной структуры  |                        |                        |
|  |  | (тип)                  | (наименование)         |
|  | Элемент улично-дорожной сети   | <b>Улица</b>           | <b>Колхозная</b>       |
|  |  | (тип)                  | (наименование)         |
|  | Земельный участок  |                        |                        |
|  |  | (номер)                |                        |
|  | Здание (строение), сооружение  | <b>Дом</b>             | <b>8</b>               |
|  |  | (тип)                  | (номер)                |
|  |  |                        |                        |
|  |  | (тип)                  | (номер)                |
| Помещение в пределах здания (сооружения) |  |                        |                        |
|  | (тип)  | (номер)                |                        |
| Помещение в пределах квартиры            |  |                        |                        |
|  | (тип)  | (номер)                |                        |
| Машино-место                             |  |                        |                        |
|  | (номер)  |                        |                        |
| 1.5                                      | Запись в государственном адресном реестре сделана на основании         |                        |                        |
|  | <b>Справочник отделений почтовой связи<br/>Архангельского почтамта</b> | <b>10.02.2011</b>      | <b>№29.35.78-91/16</b> |
|  | (наименование основания)   |                        |                        |
|  | Дата внесения записи в государственный адресный реестр                 | <b>09.09.2023</b>      |                        |
| 1.6                                      | Дополнительные сведения:   |                        |                        |
|  | Кадастровый номер объекта недвижимости                                 | <b>29:22:012306:13</b> |                        |
|  | Почтовый индекс  | <b>163023</b>          |                        |
|  | Код по ОКТМО   | <b>11701000001</b>     |                        |
|  | Иные сведения  |                        |                        |

2. Предыдущие (измененные, аннулированные) сведения об адресе объекта адресации:

|  |  |   |   |
|--|--|---|---|
| Количество предыдущих записей государственного адресного реестра по адресу объекта адресации |  | <b>3</b><br><small>(количество)</small>                       |   |
| 2.1  | По записи  | <b>1</b><br><small>(порядковый номер записи)</small>          |   |
| 2.1.1  | Уникальный регистрационный номер адреса объекта адресации в государственном адресном реестре | <b>fd97f0d0-f604-4cc8-954d-491ef2835514</b>                   |   |
| 2.1.2  | Дата последнего обновления записи в государственном адресном реестре                         | <b>09.09.2023 11:13:27</b>                                    |   |
| 2.1.3  | Характер сведений государственного адресного реестра (статус записи об объекте)              | <b>Изменен</b>  |   |
| 2.1.4  | Адрес объекта адресации:   |   |   |
|  | Страна   | <b>Российская Федерация</b>                                   |   |
|  | Субъект Российской Федерации   | <b>Архангельская область</b><br><small>(наименование)</small> |   |
|  | Федеральная территория   | <small>(наименование)</small>                                 |   |
|  | Муниципальный район  | <small>(наименование)</small>                                 |   |
|  | Муниципальный округ  | <small>(наименование)</small>                                 |   |
|  | Городской округ  | <b>город Архангельск</b><br><small>(наименование)</small>     |   |
|  | Внутригородская территория города федерального значения                                      | <small>(наименование)</small>                                 |   |
|  | Городское поселение  | <small>(наименование)</small>                                 |   |
|  | Сельское поселение   | <small>(наименование)</small>                                 |   |
|  | Внутригородской район городского округа  | <small>(наименование)</small>                                 |   |
|  | Населенный пункт   | <b>город</b><br><small>(вид)</small>                          | <b>Архангельск</b><br><small>(наименование)</small> |
|  | Элемент планировочной структуры  | <small>(тип)</small>  | <small>(наименование)</small>                       |
|  | Элемент улично-дорожной сети   | <b>улица</b><br><small>(тип)</small>                          | <b>Колхозная</b><br><small>(наименование)</small>   |

|       |  |   |          |
|-------|--|---|----------|
|       | Земельный участок  |   |          |
|       |  | (номер)                                     |          |
|       | Здание (строение), сооружение  | <b>ДОМ</b>                                  | <b>8</b> |
|       |  | (тип)                                       | (номер)  |
|       |  | (тип)                                       | (номер)  |
|       |  | (тип)                                       | (номер)  |
|       | Помещение в пределах здания (сооружения)   | (тип)                                       | (номер)  |
|       | Помещение в пределах квартиры  | (тип)                                       | (номер)  |
|       | Машино-место   | (номер)                                     |          |
| 2.1.5 | Запись в государственном адресном реестре сделана на основании                               |   |          |
|       |  |   |          |
|       | (наименование основания)   |   |          |
|       | Дата внесения записи в государственный адресный реестр                                       | <b>13.02.2020</b>                           |          |
| 2.1.6 | Дополнительные сведения:   |   |          |
|       | Кадастровый номер объекта недвижимости   |   |          |
|       | Почтовый индекс  | <b>163023</b>                               |          |
|       | Код ОКТМО  | <b>11701000001</b>                          |          |
|       | Иные сведения  |   |          |
| 2.2   | По записи  | <b>2</b>                                    |          |
|       |  | (порядковый номер записи)                   |          |
| 2.2.1 | Уникальный регистрационный номер адреса объекта адресации в государственном адресном реестре | <b>fd97f0d0-f604-4cc8-954d-491ef2835514</b> |          |
| 2.2.2 | Дата последнего обновления записи в государственном адресном реестре                         | <b>09.09.2023 11:13:27</b>                  |          |
| 2.2.3 | Характер сведений государственного адресного реестра (статус записи об объекте)              | <b>Изменен</b>                              |          |
| 2.2.4 | Адрес объекта адресации:   |   |          |
|       | Страна   | <b>Российская Федерация</b>                 |          |
|       | Субъект Российской Федерации   | <b>Архангельская область</b>                |          |
|       |  | (наименование)                              |          |
|       | Федеральная территория   |   |          |
|       |  | (наименование)                              |          |
|       | Муниципальный район  |   |          |
|       |  | (наименование)                              |          |
|       | Муниципальный округ  |   |          |
|       |  | (наименование)                              |          |

|   |  |                    |   |
|---|--|--------------------|---|
| Лист №  | 5  | Всего листов:      | 7 |
| Городской округ   | <b>город Архангельск</b>                                       |                    |   |
|   | (наименование)   |                    |   |
| Внутригородская территория города федерального значения |  |                    |   |
|   | (наименование)   |                    |   |
| Городское поселение                                     |  |                    |   |
|   | (наименование)   |                    |   |
| Сельское поселение                                      |  |                    |   |
|   | (наименование)   |                    |   |
| Внутригородской район городского округа                 |  |                    |   |
|   | (наименование)   |                    |   |
| Населенный пункт  | <b>город</b>   | <b>Архангельск</b> |   |
|   | (вид)  | (наименование)     |   |
| Элемент планировочной структуры                         |  |                    |   |
|   | (тип)  | (наименование)     |   |
| Элемент улично-дорожной сети                            | <b>улица</b>   | <b>Колхозная</b>   |   |
|   | (тип)  | (наименование)     |   |
| Земельный участок                                       |  |                    |   |
|   | (номер)  |                    |   |
| Здание (строение), сооружение                           | <b>дом</b>   | <b>8</b>           |   |
|   | (тип)  | (номер)            |   |
|   |  |                    |   |
|   | (тип)  | (номер)            |   |
| Помещение в пределах здания (сооружения)                |  |                    |   |
|   | (тип)  | (номер)            |   |
| Помещение в пределах квартиры                           |  |                    |   |
|   | (тип)  | (номер)            |   |
| Машино-место  |  |                    |   |
|   |  | (номер)            |   |
| 2.2.5   | Запись в государственном адресном реестре сделана на основании |                    |   |
|   |  |                    |   |
|   | (наименование основания)                                       |                    |   |
| Дата внесения записи в государственный адресный реестр  |  | <b>12.10.2022</b>  |   |

|       |  |                        |
|-------|--|------------------------|
| 2.2.6 | Дополнительные сведения:               |                        |
|       | Кадастровый номер объекта недвижимости | <b>29:22:012306:13</b> |
|       | Почтовый индекс                        | <b>163023</b>          |
|       | Код ОКТМО                              | <b>11701000001</b>     |
|       | Иные сведения                          |                        |

|       |  |  |                                      |
|-------|--|--|--------------------------------------|
| 2.3   | По записи  | <b>3</b><br>(порядковый номер записи)          |                                      |
| 2.3.1 | Уникальный регистрационный номер адреса объекта адресации в государственном адресном реестре | <b>fd97f0d0-f604-4cc8-954d-491ef2835514</b>    |                                      |
| 2.3.2 | Дата последнего обновления записи в государственном адресном реестре                         | <b>09.09.2023 11:13:27</b>                     |                                      |
| 2.3.3 | Характер сведений государственного адресного реестра (статус записи об объекте)              | <b>Изменен</b>                                 |                                      |
| 2.3.4 | Адрес объекта адресации:   |  |                                      |
|       | Страна   | <b>Российская Федерация</b>                    |                                      |
|       | Субъект Российской Федерации   | <b>Архангельская область</b><br>(наименование) |                                      |
|       | Федеральная территория   | (наименование)                                 |                                      |
|       | Муниципальный район  | (наименование)                                 |                                      |
|       | Муниципальный округ  | (наименование)                                 |                                      |
|       | Городской округ  | <b>город Архангельск</b><br>(наименование)     |                                      |
|       | Внутригородская территория города федерального значения                                      | (наименование)                                 |                                      |
|       | Городское поселение  | (наименование)                                 |                                      |
|       | Сельское поселение   | (наименование)                                 |                                      |
|       | Внутригородской район городского округа  | (наименование)                                 |                                      |
|       | Населенный пункт   | <b>город</b><br>(вид)                          | <b>Архангельск</b><br>(наименование) |
|       | Элемент планировочной структуры  | (тип)  | (наименование)                       |



|        |  |                        |                  |
|--------|--|------------------------|------------------|
| Лист № | 7  | Всего листов:          | 7                |
|        | Элемент улично-дорожной сети                                   | <b>улица</b>           | <b>Колхозная</b> |
|        |  | (тип)                  | (наименование)   |
|        | Земельный участок  | (номер)                |                  |
|        | Здание (строение), сооружение                                  | <b>дом</b>             | <b>8</b>         |
|        |  | (тип)                  | (номер)          |
|        |  | (тип)                  | (номер)          |
|        |  | (тип)                  | (номер)          |
|        | Помещение в пределах здания (сооружения)                       | (тип)                  | (номер)          |
|        | Помещение в пределах квартиры                                  | (тип)                  | (номер)          |
|        | Машино-место   | (номер)                |                  |
| 2.3.5  | Запись в государственном адресном реестре сделана на основании |                        |                  |
|        | (наименование основания)                                       |                        |                  |
|        | Дата внесения записи в государственный адресный реестр         | <b>25.11.2022</b>      |                  |
| 2.3.6  | Дополнительные сведения:                                       |                        |                  |
|        | Кадастровый номер объекта недвижимости                         | <b>29:22:012306:13</b> |                  |
|        | Почтовый индекс  | <b>163023</b>          |                  |
|        | Код ОКТМО  | <b>11701000001</b>     |                  |
|        | Иные сведения  |                        |                  |

### 3. Сведения об органе, изготовившем выписку из государственного адресного реестра

|     |  |           |                     |
|-----|--|-----------|---------------------|
| 3.1 | Наименование территориального органа Федеральной налоговой службы                                  |           |                     |
|     | <b>МЕЖРЕГИОНАЛЬНАЯ ИНСПЕКЦИЯ ФЕДЕРАЛЬНОЙ НАЛОГОВОЙ СЛУЖБЫ ПО ЦЕНТРАЛИЗОВАННОЙ ОБРАБОТКЕ ДАННЫХ</b> |           |                     |
|     |  |           |                     |
|     | (полное наименование должности)  | (подпись) | (инициалы, фамилия) |

**ВЫПИСКА**  
из государственного адресного реестра об адресе объекта адресации

|                          |   |                     |   |
|--------------------------|---|---------------------|---|
| Лист №                   | 1 | Всего листов:       | 7 |
| 12.04.2024               |   | № FV-240412-1108348 |   |
| <b>Здание/сооружение</b> |   |                     |   |
| (вид объекта адресации)  |   |                     |   |

1. Сведения об адресе объекта адресации:

|   |  |   |  |
|---|--|---|--|
| 1.1                                     | Уникальный регистрационный номер адреса объекта адресации в государственном адресном реестре | <b>8c7acfe0-ff15-450f-b995-1434558ae27a</b> |  |
| 1.2                                     | Дата последнего обновления записи в государственном адресном реестре                         | <b>09.09.2023</b>                           |  |
| 1.3                                     | Характер сведений государственного адресного реестра (статус записи об объекте)              | -   |  |
| 1.4                                     | Адрес объекта адресации:   |   |  |
|   | Страна   | <b>Российская Федерация</b>                 |  |
|   | Субъект Российской Федерации   | <b>Архангельская область</b>                |  |
|   |  | (наименование)                              |  |
|   | Федеральная территория   |   |  |
|   |  | (наименование)                              |  |
|   | Муниципальный район  |   |  |
|   |  | (наименование)                              |  |
|   | Муниципальный округ  |   |  |
|   |  | (наименование)                              |  |
|   | Городской округ  | <b>город Архангельск</b>                    |  |
|   |  | (наименование)                              |  |
|   | Внутригородская территория города федерального значения                                      |   |  |
|   |  | (наименование)                              |  |
| Городское поселение                     |  |   |  |
|   | (наименование)   |   |  |
| Сельское поселение                      |  |   |  |
|   | (наименование)   |   |  |
| Внутригородской район городского округа |  |   |  |
|   | (наименование)   |   |  |
| Населенный пункт                        | <b>Город</b>   | <b>Архангельск</b>                          |  |
|   | (вид)  | (наименование)                              |  |

|  |  |                        |                 |
|--|--|------------------------|-----------------|
| Лист №                                   | 2  | Всего листов:          | 7               |
| 1.4                                      | Элемент планировочной структуры                                |                        |                 |
|  |  | (тип)                  | (наименование)  |
|  | Элемент улично-дорожной сети                                   | <b>Улица</b>           | <b>Сосновка</b> |
|  |  | (тип)                  | (наименование)  |
|  | Земельный участок  |                        |                 |
|  |  | (номер)                |                 |
|  | Здание (строение), сооружение                                  | <b>Дом</b>             | <b>12</b>       |
|  |  | (тип)                  | (номер)         |
|  |  |                        |                 |
|  |  | (тип)                  | (номер)         |
| Помещение в пределах здания (сооружения) |  |                        |                 |
|  | (тип)  | (номер)                |                 |
| Помещение в пределах квартиры            |  |                        |                 |
|  | (тип)  | (номер)                |                 |
| Машино-место                             |  |                        |                 |
|  | (номер)  |                        |                 |
| 1.5                                      | Запись в государственном адресном реестре сделана на основании |                        |                 |
|  |  |                        |                 |
|  | (наименование основания)                                       |                        |                 |
|  | Дата внесения записи в государственный адресный реестр         | <b>09.09.2023</b>      |                 |
| 1.6                                      | Дополнительные сведения:                                       |                        |                 |
|  | Кадастровый номер объекта недвижимости                         | <b>29:22:012306:40</b> |                 |
|  | Почтовый индекс  | <b>163023</b>          |                 |
|  | Код по ОКТМО   | <b>11701000001</b>     |                 |
|  | Иные сведения  |                        |                 |

2. Предыдущие (измененные, аннулированные) сведения об адресе объекта адресации:

|  |  |  |                                      |
|--|--|--|--------------------------------------|
| Количество предыдущих записей государственного адресного реестра по адресу объекта адресации |  | <b>3</b><br>(количество)                       |                                      |
| 2.1  | По записи  | <b>1</b><br>(порядковый номер записи)          |                                      |
| 2.1.1  | Уникальный регистрационный номер адреса объекта адресации в государственном адресном реестре | <b>8c7acfe0-ff15-450f-b995-1434558ae27a</b>    |                                      |
| 2.1.2  | Дата последнего обновления записи в государственном адресном реестре                         | <b>09.09.2023 11:13:27</b>                     |                                      |
| 2.1.3  | Характер сведений государственного адресного реестра (статус записи об объекте)              | <b>Изменен</b>                                 |                                      |
| 2.1.4  | Адрес объекта адресации:   |  |                                      |
|  | Страна   | <b>Российская Федерация</b>                    |                                      |
|  | Субъект Российской Федерации   | <b>Архангельская область</b><br>(наименование) |                                      |
|  | Федеральная территория   | (наименование)                                 |                                      |
|  | Муниципальный район  | (наименование)                                 |                                      |
|  | Муниципальный округ  | (наименование)                                 |                                      |
|  | Городской округ  | <b>город Архангельск</b><br>(наименование)     |                                      |
|  | Внутригородская территория города федерального значения                                      | (наименование)                                 |                                      |
|  | Городское поселение  | (наименование)                                 |                                      |
|  | Сельское поселение   | (наименование)                                 |                                      |
|  | Внутригородской район городского округа  | (наименование)                                 |                                      |
|  | Населенный пункт   | <b>город</b><br>(вид)                          | <b>Архангельск</b><br>(наименование) |
|  | Элемент планировочной структуры  | (тип)  | (наименование)                       |
|  | Элемент улично-дорожной сети   | <b>улица</b><br>(тип)                          | <b>Сосновка</b><br>(наименование)    |

|        |   |               |   |
|--------|---|---------------|---|
| Лист № | 4 | Всего листов: | 7 |
|--------|---|---------------|---|

|       |  |                    |           |
|-------|--|--------------------|-----------|
|       | Земельный участок  | (номер)            |           |
|       | Здание (строение), сооружение                                  | <b>дом</b>         | <b>12</b> |
|       |  | (тип)              | (номер)   |
|       |  | (тип)              | (номер)   |
|       |  | (тип)              | (номер)   |
|       | Помещение в пределах здания (сооружения)                       | (тип)              | (номер)   |
|       | Помещение в пределах квартиры                                  | (тип)              | (номер)   |
|       | Машино-место   | (номер)            |           |
| 2.1.5 | Запись в государственном адресном реестре сделана на основании |                    |           |
|       | (наименование основания)                                       |                    |           |
|       | Дата внесения записи в государственный адресный реестр         | <b>13.02.2020</b>  |           |
| 2.1.6 | Дополнительные сведения:                                       |                    |           |
|       | Кадастровый номер объекта недвижимости                         |                    |           |
|       | Почтовый индекс  | <b>163023</b>      |           |
|       | Код ОКТМО  | <b>11701000001</b> |           |
|       | Иные сведения  |                    |           |

|       |  |   |
|-------|--|---|
| 2.2   | По записи  | <b>2</b>                                    |
|       |  | (порядковый номер записи)                   |
| 2.2.1 | Уникальный регистрационный номер адреса объекта адресации в государственном адресном реестре | <b>8c7acfe0-ff15-450f-b995-1434558ae27a</b> |
| 2.2.2 | Дата последнего обновления записи в государственном адресном реестре                         | <b>09.09.2023 11:13:27</b>                  |
| 2.2.3 | Характер сведений государственного адресного реестра (статус записи об объекте)              | <b>Изменен</b>                              |
| 2.2.4 | Адрес объекта адресации:   |   |
|       | Страна   | <b>Российская Федерация</b>                 |
|       | Субъект Российской Федерации   | <b>Архангельская область</b>                |
|       |  | (наименование)                              |
|       | Федеральная территория   |   |
|       |  | (наименование)                              |
|       | Муниципальный район  |   |
|       |  | (наименование)                              |
|       | Муниципальный округ  |   |
|       |  | (наименование)                              |

|   |  |                    |                   |
|---|--|--------------------|-------------------|
| Лист №  | 5  | Всего листов:      | 7                 |
| Городской округ   | <b>город Архангельск</b>                                       |                    |                   |
|   | (наименование)   |                    |                   |
| Внутригородская территория города федерального значения |  |                    |                   |
|   | (наименование)   |                    |                   |
| Городское поселение                                     |  |                    |                   |
|   | (наименование)   |                    |                   |
| Сельское поселение                                      |  |                    |                   |
|   | (наименование)   |                    |                   |
| Внутригородской район городского округа                 |  |                    |                   |
|   | (наименование)   |                    |                   |
| Населенный пункт  | <b>город</b>   | <b>Архангельск</b> |                   |
|   | (вид)  | (наименование)     |                   |
| Элемент планировочной структуры                         |  |                    |                   |
|   | (тип)  | (наименование)     |                   |
| Элемент улично-дорожной сети                            | <b>улица</b>   | <b>Сосновка</b>    |                   |
|   | (тип)  | (наименование)     |                   |
| Земельный участок                                       |  |                    |                   |
|   | (номер)  |                    |                   |
| Здание (строение), сооружение                           | <b>дом</b>   | <b>12</b>          |                   |
|   | (тип)  | (номер)            |                   |
|   |  |                    |                   |
|   | (тип)  | (номер)            |                   |
| Помещение в пределах здания (сооружения)                |  |                    |                   |
|   | (тип)  | (номер)            |                   |
| Помещение в пределах квартиры                           |  |                    |                   |
|   | (тип)  | (номер)            |                   |
| Машино-место  |  |                    |                   |
|   |  | (номер)            |                   |
| 2.2.5   | Запись в государственном адресном реестре сделана на основании |                    |                   |
|   |  |                    |                   |
|   | (наименование основания)                                       |                    |                   |
|   | Дата внесения записи в государственный адресный реестр         |                    | <b>12.10.2022</b> |

|       |  |                        |
|-------|--|------------------------|
| 2.2.6 | Дополнительные сведения:               |                        |
|       | Кадастровый номер объекта недвижимости | <b>29:22:012306:40</b> |
|       | Почтовый индекс                        | <b>163023</b>          |
|       | Код ОКТМО                              | <b>11701000001</b>     |
|       | Иные сведения                          |                        |

|       |  |   |                    |
|-------|--|---|--------------------|
| 2.3   | По записи  | <b>3</b>                                    |                    |
|       |  | (порядковый номер записи)                   |                    |
| 2.3.1 | Уникальный регистрационный номер адреса объекта адресации в государственном адресном реестре | <b>8c7acfe0-ff15-450f-b995-1434558ae27a</b> |                    |
| 2.3.2 | Дата последнего обновления записи в государственном адресном реестре                         | <b>09.09.2023 11:13:27</b>                  |                    |
| 2.3.3 | Характер сведений государственного адресного реестра (статус записи об объекте)              | <b>Изменен</b>                              |                    |
| 2.3.4 | Адрес объекта адресации:   |   |                    |
|       | Страна   | <b>Российская Федерация</b>                 |                    |
|       | Субъект Российской Федерации   | <b>Архангельская область</b>                |                    |
|       |  | (наименование)                              |                    |
|       | Федеральная территория   |   |                    |
|       |  | (наименование)                              |                    |
|       | Муниципальный район  |   |                    |
|       |  | (наименование)                              |                    |
|       | Муниципальный округ  |   |                    |
|       |  | (наименование)                              |                    |
|       | Городской округ  | <b>город Архангельск</b>                    |                    |
|       |  | (наименование)                              |                    |
|       | Внутригородская территория города федерального значения                                      |   |                    |
|       |  | (наименование)                              |                    |
|       | Городское поселение  |   |                    |
|       |  | (наименование)                              |                    |
|       | Сельское поселение   |   |                    |
|       |  | (наименование)                              |                    |
|       | Внутригородской район городского округа  |   |                    |
|       |  | (наименование)                              |                    |
|       | Населенный пункт   | <b>город</b>                                | <b>Архангельск</b> |
|       |  | (вид)                                       | (наименование)     |
|       | Элемент планировочной структуры  |   |                    |
|       |  | (тип)                                       | (наименование)     |

|        |  |                        |                 |
|--------|--|------------------------|-----------------|
| Лист № | 7  | Всего листов:          | 7               |
|        | Элемент улично-дорожной сети                                   | <b>улица</b>           | <b>Сосновка</b> |
|        |  | (тип)                  | (наименование)  |
|        | Земельный участок  | (номер)                |                 |
|        | Здание (строение), сооружение                                  | <b>дом</b>             | <b>12</b>       |
|        |  | (тип)                  | (номер)         |
|        |  | (тип)                  | (номер)         |
|        |  | (тип)                  | (номер)         |
|        | Помещение в пределах здания (сооружения)                       | (тип)                  | (номер)         |
|        | Помещение в пределах квартиры                                  | (тип)                  | (номер)         |
|        | Машино-место   | (номер)                |                 |
| 2.3.5  | Запись в государственном адресном реестре сделана на основании |                        |                 |
|        | (наименование основания)                                       |                        |                 |
|        | Дата внесения записи в государственный адресный реестр         | <b>25.11.2022</b>      |                 |
| 2.3.6  | Дополнительные сведения:                                       |                        |                 |
|        | Кадастровый номер объекта недвижимости                         | <b>29:22:012306:40</b> |                 |
|        | Почтовый индекс  | <b>163023</b>          |                 |
|        | Код ОКТМО  | <b>11701000001</b>     |                 |
|        | Иные сведения  |                        |                 |

### 3. Сведения об органе, изготовившем выписку из государственного адресного реестра

|     |  |           |                     |
|-----|--|-----------|---------------------|
| 3.1 | Наименование территориального органа Федеральной налоговой службы                                  |           |                     |
|     | <b>МЕЖРЕГИОНАЛЬНАЯ ИНСПЕКЦИЯ ФЕДЕРАЛЬНОЙ НАЛОГОВОЙ СЛУЖБЫ ПО ЦЕНТРАЛИЗОВАННОЙ ОБРАБОТКЕ ДАННЫХ</b> |           |                     |
|     |  |           |                     |
|     | (полное наименование должности)  | (подпись) | (инициалы, фамилия) |



**ВЫПИСКА**  
из государственного адресного реестра об адресе объекта адресации

|                          |   |                     |   |
|--------------------------|---|---------------------|---|
| Лист №                   | 1 | Всего листов:       | 7 |
| 12.04.2024               |   | № FV-240412-1108228 |   |
| <b>Здание/сооружение</b> |   |                     |   |
| (вид объекта адресации)  |   |                     |   |

1. Сведения об адресе объекта адресации:

|   |  |   |  |
|---|--|---|--|
| 1.1                                     | Уникальный регистрационный номер адреса объекта адресации в государственном адресном реестре | <b>ee53c334-f119-4343-b968-3d84651c4b86</b> |  |
| 1.2                                     | Дата последнего обновления записи в государственном адресном реестре                         | <b>09.09.2023</b>                           |  |
| 1.3                                     | Характер сведений государственного адресного реестра (статус записи об объекте)              | -   |  |
| 1.4                                     | Адрес объекта адресации:   |   |  |
|   | Страна   | <b>Российская Федерация</b>                 |  |
|   | Субъект Российской Федерации   | <b>Архангельская область</b>                |  |
|   |  | (наименование)                              |  |
|   | Федеральная территория   |   |  |
|   |  | (наименование)                              |  |
|   | Муниципальный район  |   |  |
|   |  | (наименование)                              |  |
|   | Муниципальный округ  |   |  |
|   |  | (наименование)                              |  |
|   | Городской округ  | <b>город Архангельск</b>                    |  |
|   |  | (наименование)                              |  |
|   | Внутригородская территория города федерального значения                                      |   |  |
|   |  | (наименование)                              |  |
| Городское поселение                     |  |   |  |
|   | (наименование)   |   |  |
| Сельское поселение                      |  |   |  |
|   | (наименование)   |   |  |
| Внутригородской район городского округа |  |   |  |
|   | (наименование)   |   |  |
| Населенный пункт                        | <b>Город</b>   | <b>Архангельск</b>                          |  |
|   | (вид)  | (наименование)                              |  |

|  |  |                        |                        |
|--|--|------------------------|------------------------|
| Лист №                                   | 2  | Всего листов:          | 7                      |
| 1.4                                      | Элемент планировочной структуры  |                        |                        |
|  |  | (тип)                  | (наименование)         |
|  | Элемент улично-дорожной сети   | <b>Улица</b>           | <b>Колхозная</b>       |
|  |  | (тип)                  | (наименование)         |
|  | Земельный участок  |                        |                        |
|  |  | (номер)                |                        |
|  | Здание (строение), сооружение  | <b>Дом</b>             | <b>12</b>              |
|  |  | (тип)                  | (номер)                |
|  |  | <b>Корпус</b>          | <b>1</b>               |
|  |  | (тип)                  | (номер)                |
|  | (тип)  | (номер)                |                        |
| Помещение в пределах здания (сооружения) |  |                        |                        |
|  | (тип)  | (номер)                |                        |
| Помещение в пределах квартиры            |  |                        |                        |
|  | (тип)  | (номер)                |                        |
| Машино-место                             |  |                        |                        |
|  | (номер)  |                        |                        |
| 1.5                                      | Запись в государственном адресном реестре сделана на основании         |                        |                        |
|  | <b>Справочник отделений почтовой связи<br/>Архангельского почтамта</b> | <b>10.02.2011</b>      | <b>№29.35.78-91/16</b> |
|  | (наименование основания)   |                        |                        |
|  | Дата внесения записи в государственный адресный реестр                 | <b>09.09.2023</b>      |                        |
| 1.6                                      | Дополнительные сведения:   |                        |                        |
|  | Кадастровый номер объекта недвижимости                                 | <b>29:22:012306:15</b> |                        |
|  | Почтовый индекс  | <b>163023</b>          |                        |
|  | Код по ОКТМО   | <b>11701000001</b>     |                        |
|  | Иные сведения  |                        |                        |

2. Предыдущие (измененные, аннулированные) сведения об адресе объекта адресации:

|  |  |   |   |
|--|--|---|---|
| Количество предыдущих записей государственного адресного реестра по адресу объекта адресации |  | <b>3</b><br><small>(количество)</small>                       |   |
| 2.1  | По записи  | <b>1</b><br><small>(порядковый номер записи)</small>          |   |
| 2.1.1  | Уникальный регистрационный номер адреса объекта адресации в государственном адресном реестре | <b>ee53c334-f119-4343-b968-3d84651c4b86</b>                   |   |
| 2.1.2  | Дата последнего обновления записи в государственном адресном реестре                         | <b>09.09.2023 11:13:27</b>                                    |   |
| 2.1.3  | Характер сведений государственного адресного реестра (статус записи об объекте)              | <b>Изменен</b>  |   |
| 2.1.4  | Адрес объекта адресации:   |   |   |
|  | Страна   | <b>Российская Федерация</b>                                   |   |
|  | Субъект Российской Федерации   | <b>Архангельская область</b><br><small>(наименование)</small> |   |
|  | Федеральная территория   | <small>(наименование)</small>                                 |   |
|  | Муниципальный район  | <small>(наименование)</small>                                 |   |
|  | Муниципальный округ  | <small>(наименование)</small>                                 |   |
|  | Городской округ  | <b>город Архангельск</b><br><small>(наименование)</small>     |   |
|  | Внутригородская территория города федерального значения                                      | <small>(наименование)</small>                                 |   |
|  | Городское поселение  | <small>(наименование)</small>                                 |   |
|  | Сельское поселение   | <small>(наименование)</small>                                 |   |
|  | Внутригородской район городского округа  | <small>(наименование)</small>                                 |   |
|  | Населенный пункт   | <b>город</b><br><small>(вид)</small>                          | <b>Архангельск</b><br><small>(наименование)</small> |
|  | Элемент планировочной структуры  | <small>(тип)</small>  | <small>(наименование)</small>                       |
|  | Элемент улично-дорожной сети   | <b>улица</b><br><small>(тип)</small>                          | <b>Колхозная</b><br><small>(наименование)</small>   |

|        |   |               |   |
|--------|---|---------------|---|
| Лист № | 4 | Всего листов: | 7 |
|--------|---|---------------|---|

|       |  |   |                   |
|-------|--|---|-------------------|
|       | Земельный участок  | (номер)                                     |                   |
|       | Здание (строение), сооружение  | <b>дом</b>                                  | <b>12</b>         |
|       |  | (тип)                                       | (номер)           |
|       |  | <b>корпус</b>                               | <b>1</b>          |
|       |  | (тип)                                       | (номер)           |
|       | Помещение в пределах здания (сооружения)   | (тип)                                       | (номер)           |
|       |  | (тип)                                       | (номер)           |
|       | Помещение в пределах квартиры  | (тип)                                       | (номер)           |
|       |  | (тип)                                       | (номер)           |
|       | Машино-место   | (номер)                                     |                   |
|       |  | (номер)                                     |                   |
| 2.1.5 | Запись в государственном адресном реестре сделана на основании                               |   |                   |
|       | (наименование основания)   |   |                   |
|       | Дата внесения записи в государственный адресный реестр                                       |   | <b>13.02.2020</b> |
| 2.1.6 | Дополнительные сведения:   |   |                   |
|       | Кадастровый номер объекта недвижимости   |   |                   |
|       | Почтовый индекс  | <b>163023</b>                               |                   |
|       | Код ОКТМО  | <b>11701000001</b>                          |                   |
|       | Иные сведения  |   |                   |
| 2.2   | По записи  | <b>2</b>                                    |                   |
|       |  | (порядковый номер записи)                   |                   |
| 2.2.1 | Уникальный регистрационный номер адреса объекта адресации в государственном адресном реестре | <b>ee53c334-f119-4343-b968-3d84651c4b86</b> |                   |
| 2.2.2 | Дата последнего обновления записи в государственном адресном реестре                         | <b>09.09.2023 11:13:27</b>                  |                   |
| 2.2.3 | Характер сведений государственного адресного реестра (статус записи об объекте)              | <b>Изменен</b>                              |                   |
| 2.2.4 | Адрес объекта адресации:   |   |                   |
|       | Страна   | <b>Российская Федерация</b>                 |                   |
|       | Субъект Российской Федерации   | <b>Архангельская область</b>                |                   |
|       |  | (наименование)                              |                   |
|       | Федеральная территория   |   |                   |
|       |  | (наименование)                              |                   |
|       | Муниципальный район  |   |                   |
|       |  | (наименование)                              |                   |
|       | Муниципальный округ  |   |                   |
|       |  | (наименование)                              |                   |

|   |  |                    |   |
|---|--|--------------------|---|
| Лист №  | 5  | Всего листов:      | 7 |
| Городской округ   | <b>город Архангельск</b>                                       |                    |   |
|   | (наименование)   |                    |   |
| Внутригородская территория города федерального значения |  |                    |   |
|   | (наименование)   |                    |   |
| Городское поселение                                     |  |                    |   |
|   | (наименование)   |                    |   |
| Сельское поселение                                      |  |                    |   |
|   | (наименование)   |                    |   |
| Внутригородской район городского округа                 |  |                    |   |
|   | (наименование)   |                    |   |
| Населенный пункт  | <b>город</b>   | <b>Архангельск</b> |   |
|   | (вид)  | (наименование)     |   |
| Элемент планировочной структуры                         |  |                    |   |
|   | (тип)  | (наименование)     |   |
| Элемент улично-дорожной сети                            | <b>улица</b>   | <b>Колхозная</b>   |   |
|   | (тип)  | (наименование)     |   |
| Земельный участок                                       |  |                    |   |
|   | (номер)  |                    |   |
| Здание (строение), сооружение                           | <b>дом</b>   | <b>12</b>          |   |
|   | (тип)  | (номер)            |   |
|   | <b>корпус</b>  | <b>1</b>           |   |
|   | (тип)  | (номер)            |   |
|   | (тип)  | (номер)            |   |
| Помещение в пределах здания (сооружения)                |  |                    |   |
|   | (тип)  | (номер)            |   |
| Помещение в пределах квартиры                           |  |                    |   |
|   | (тип)  | (номер)            |   |
| Машино-место  |  |                    |   |
|   | (номер)  |                    |   |
| 2.2.5   | Запись в государственном адресном реестре сделана на основании |                    |   |
|   |  |                    |   |
|   | (наименование основания)                                       |                    |   |
| Дата внесения записи в государственный адресный реестр  |  | <b>12.10.2022</b>  |   |

|       |  |                        |
|-------|--|------------------------|
| 2.2.6 | Дополнительные сведения:               |                        |
|       | Кадастровый номер объекта недвижимости | <b>29:22:012306:15</b> |
|       | Почтовый индекс                        | <b>163023</b>          |
|       | Код ОКТМО                              | <b>11701000001</b>     |
|       | Иные сведения                          |                        |

|       |  |  |                                      |
|-------|--|--|--------------------------------------|
| 2.3   | По записи  | <b>3</b><br>(порядковый номер записи)          |                                      |
| 2.3.1 | Уникальный регистрационный номер адреса объекта адресации в государственном адресном реестре | <b>ee53c334-f119-4343-b968-3d84651c4b86</b>    |                                      |
| 2.3.2 | Дата последнего обновления записи в государственном адресном реестре                         | <b>09.09.2023 11:13:27</b>                     |                                      |
| 2.3.3 | Характер сведений государственного адресного реестра (статус записи об объекте)              | <b>Изменен</b>                                 |                                      |
| 2.3.4 | Адрес объекта адресации:   |  |                                      |
|       | Страна   | <b>Российская Федерация</b>                    |                                      |
|       | Субъект Российской Федерации   | <b>Архангельская область</b><br>(наименование) |                                      |
|       | Федеральная территория   | (наименование)                                 |                                      |
|       | Муниципальный район  | (наименование)                                 |                                      |
|       | Муниципальный округ  | (наименование)                                 |                                      |
|       | Городской округ  | <b>город Архангельск</b><br>(наименование)     |                                      |
|       | Внутригородская территория города федерального значения                                      | (наименование)                                 |                                      |
|       | Городское поселение  | (наименование)                                 |                                      |
|       | Сельское поселение   | (наименование)                                 |                                      |
|       | Внутригородской район городского округа  | (наименование)                                 |                                      |
|       | Населенный пункт   | <b>город</b><br>(вид)                          | <b>Архангельск</b><br>(наименование) |
|       | Элемент планировочной структуры  | (тип)  | (наименование)                       |

|        |  |               |                        |
|--------|--|---------------|------------------------|
| Лист № | 7  | Всего листов: | 7                      |
|        | Элемент улично-дорожной сети                                   | <b>улица</b>  | <b>Колхозная</b>       |
|        |  | (тип)         | (наименование)         |
|        | Земельный участок  |               | (номер)                |
|        | Здание (строение), сооружение                                  | <b>дом</b>    | <b>12</b>              |
|        |  | (тип)         | (номер)                |
|        |  | <b>корпус</b> | <b>1</b>               |
|        |  | (тип)         | (номер)                |
|        |  | (тип)         | (номер)                |
|        | Помещение в пределах здания (сооружения)                       |               | (номер)                |
|        |  | (тип)         | (номер)                |
|        | Помещение в пределах квартиры                                  |               | (номер)                |
|        |  | (тип)         | (номер)                |
|        | Машино-место   |               | (номер)                |
| 2.3.5  | Запись в государственном адресном реестре сделана на основании |               |                        |
|        |  |               |                        |
|        | (наименование основания)                                       |               |                        |
|        | Дата внесения записи в государственный адресный реестр         |               | <b>25.11.2022</b>      |
| 2.3.6  | Дополнительные сведения:                                       |               |                        |
|        | Кадастровый номер объекта недвижимости                         |               | <b>29:22:012306:15</b> |
|        | Почтовый индекс  |               | <b>163023</b>          |
|        | Код ОКТМО  |               | <b>11701000001</b>     |
|        | Иные сведения  |               |                        |

### 3. Сведения об органе, изготовившем выписку из государственного адресного реестра

|     |  |           |                     |
|-----|--|-----------|---------------------|
| 3.1 | Наименование территориального органа Федеральной налоговой службы                                  |           |                     |
|     | <b>МЕЖРЕГИОНАЛЬНАЯ ИНСПЕКЦИЯ ФЕДЕРАЛЬНОЙ НАЛОГОВОЙ СЛУЖБЫ ПО ЦЕНТРАЛИЗОВАННОЙ ОБРАБОТКЕ ДАННЫХ</b> |           |                     |
|     |  |           |                     |
|     | (полное наименование должности)  | (подпись) | (инициалы, фамилия) |

**ВЫПИСКА**  
из государственного адресного реестра об адресе объекта адресации

|                          |   |                     |   |
|--------------------------|---|---------------------|---|
| Лист №                   | 1 | Всего листов:       | 9 |
| 12.04.2024               |   | № FV-240412-1108252 |   |
| <b>Здание/сооружение</b> |   |                     |   |
| (вид объекта адресации)  |   |                     |   |

1. Сведения об адресе объекта адресации:

|   |  |   |  |
|---|--|---|--|
| 1.1                                     | Уникальный регистрационный номер адреса объекта адресации в государственном адресном реестре | <b>d9d4bb8b-2dd5-4fa6-a91a-aaad35429bb4</b> |  |
| 1.2                                     | Дата последнего обновления записи в государственном адресном реестре                         | <b>09.09.2023</b>                           |  |
| 1.3                                     | Характер сведений государственного адресного реестра (статус записи об объекте)              | -   |  |
| 1.4                                     | Адрес объекта адресации:   |   |  |
|   | Страна   | <b>Российская Федерация</b>                 |  |
|   | Субъект Российской Федерации   | <b>Архангельская область</b>                |  |
|   |  | (наименование)                              |  |
|   | Федеральная территория   |   |  |
|   |  | (наименование)                              |  |
|   | Муниципальный район  |   |  |
|   |  | (наименование)                              |  |
|   | Муниципальный округ  |   |  |
|   |  | (наименование)                              |  |
|   | Городской округ  | <b>город Архангельск</b>                    |  |
|   |  | (наименование)                              |  |
|   | Внутригородская территория города федерального значения                                      |   |  |
|   |  | (наименование)                              |  |
| Городское поселение                     |  |   |  |
|   | (наименование)   |   |  |
| Сельское поселение                      |  |   |  |
|   | (наименование)   |   |  |
| Внутригородской район городского округа |  |   |  |
|   | (наименование)   |   |  |
| Населенный пункт                        | <b>Город</b>   | <b>Архангельск</b>                          |  |
|   | (вид)  | (наименование)                              |  |



|  |  |                        |                        |
|--|--|------------------------|------------------------|
| Лист №                                   | 2  | Всего листов:          | 9                      |
| 1.4                                      | Элемент планировочной структуры  |                        |                        |
|  |  | (тип)                  | (наименование)         |
|  | Элемент улично-дорожной сети   | <b>Улица</b>           | <b>Колхозная</b>       |
|  |  | (тип)                  | (наименование)         |
|  | Земельный участок  |                        |                        |
|  |  | (номер)                |                        |
|  | Здание (строение), сооружение  | <b>Дом</b>             | <b>21</b>              |
|  |  | (тип)                  | (номер)                |
|  |  |                        |                        |
|  |  | (тип)                  | (номер)                |
| Помещение в пределах здания (сооружения) |  |                        |                        |
|  | (тип)  | (номер)                |                        |
| Помещение в пределах квартиры            |  |                        |                        |
|  | (тип)  | (номер)                |                        |
| Машино-место                             |  |                        |                        |
|  | (номер)  |                        |                        |
| 1.5                                      | Запись в государственном адресном реестре сделана на основании         |                        |                        |
|  | <b>Справочник отделений почтовой связи<br/>Архангельского почтамта</b> | <b>10.02.2011</b>      | <b>№29.35.78-91/16</b> |
|  | (наименование основания)   |                        |                        |
|  | Дата внесения записи в государственный адресный реестр                 | <b>09.09.2023</b>      |                        |
| 1.6                                      | Дополнительные сведения:   |                        |                        |
|  | Кадастровый номер объекта недвижимости                                 | <b>29:22:012306:19</b> |                        |
|  | Почтовый индекс  | <b>163023</b>          |                        |
|  | Код по ОКТМО   | <b>11701000001</b>     |                        |
|  | Иные сведения  |                        |                        |

2. Предыдущие (измененные, аннулированные) сведения об адресе объекта адресации:

|  |  |   |   |
|--|--|---|---|
| Количество предыдущих записей государственного адресного реестра по адресу объекта адресации |  | <b>4</b><br><small>(количество)</small>                       |   |
| 2.1  | По записи  | <b>1</b><br><small>(порядковый номер записи)</small>          |   |
| 2.1.1  | Уникальный регистрационный номер адреса объекта адресации в государственном адресном реестре | <b>d9d4bb8b-2dd5-4fa6-a91a-aaad35429bb4</b>                   |   |
| 2.1.2  | Дата последнего обновления записи в государственном адресном реестре                         | <b>09.09.2023 11:13:27</b>                                    |   |
| 2.1.3  | Характер сведений государственного адресного реестра (статус записи об объекте)              | <b>Изменен</b>  |   |
| 2.1.4  | Адрес объекта адресации:   |   |   |
|  | Страна   | <b>Российская Федерация</b>                                   |   |
|  | Субъект Российской Федерации   | <b>Архангельская область</b><br><small>(наименование)</small> |   |
|  | Федеральная территория   | <small>(наименование)</small>                                 |   |
|  | Муниципальный район  | <small>(наименование)</small>                                 |   |
|  | Муниципальный округ  | <small>(наименование)</small>                                 |   |
|  | Городской округ  | <b>город Архангельск</b><br><small>(наименование)</small>     |   |
|  | Внутригородская территория города федерального значения                                      | <small>(наименование)</small>                                 |   |
|  | Городское поселение  | <small>(наименование)</small>                                 |   |
|  | Сельское поселение   | <small>(наименование)</small>                                 |   |
|  | Внутригородской район городского округа  | <small>(наименование)</small>                                 |   |
|  | Населенный пункт   | <b>город</b><br><small>(вид)</small>                          | <b>Архангельск</b><br><small>(наименование)</small> |
|  | Элемент планировочной структуры  | <small>(тип)</small>  | <small>(наименование)</small>                       |
|  | Элемент улично-дорожной сети   | <b>улица</b><br><small>(тип)</small>                          | <b>Колхозная</b><br><small>(наименование)</small>   |

|       |  |   |                   |
|-------|--|---|-------------------|
|       | Земельный участок  |   |                   |
|       |  | (номер)                                     |                   |
|       | Здание (строение), сооружение  | <b>дом</b>                                  | <b>21</b>         |
|       |  | (тип)                                       | (номер)           |
|       |  | (тип)                                       | (номер)           |
|       | Помещение в пределах здания (сооружения)   | (тип)                                       | (номер)           |
|       |  | (тип)                                       | (номер)           |
|       | Помещение в пределах квартиры  | (тип)                                       | (номер)           |
|       |  | (тип)                                       | (номер)           |
|       | Машино-место   |   |                   |
|       |  | (номер)                                     |                   |
| 2.1.5 | Запись в государственном адресном реестре сделана на основании                               |   |                   |
|       |  |   |                   |
|       | (наименование основания)   |   |                   |
|       | Дата внесения записи в государственный адресный реестр                                       |   | <b>13.02.2020</b> |
| 2.1.6 | Дополнительные сведения:   |   |                   |
|       | Кадастровый номер объекта недвижимости   |   |                   |
|       | Почтовый индекс  | <b>163023</b>                               |                   |
|       | Код ОКТМО  | <b>11701000001</b>                          |                   |
|       | Иные сведения  |   |                   |
| 2.2   | По записи  | <b>2</b>                                    |                   |
|       |  | (порядковый номер записи)                   |                   |
| 2.2.1 | Уникальный регистрационный номер адреса объекта адресации в государственном адресном реестре | <b>d9d4bb8b-2dd5-4fa6-a91a-aaad35429bb4</b> |                   |
| 2.2.2 | Дата последнего обновления записи в государственном адресном реестре                         | <b>09.09.2023 11:13:27</b>                  |                   |
| 2.2.3 | Характер сведений государственного адресного реестра (статус записи об объекте)              | <b>Изменен</b>                              |                   |
| 2.2.4 | Адрес объекта адресации:   |   |                   |
|       | Страна   | <b>Российская Федерация</b>                 |                   |
|       | Субъект Российской Федерации   | <b>Архангельская область</b>                |                   |
|       |  | (наименование)                              |                   |
|       | Федеральная территория   |   |                   |
|       |  | (наименование)                              |                   |
|       | Муниципальный район  |   |                   |
|       |  | (наименование)                              |                   |
|       | Муниципальный округ  |   |                   |
|       |  | (наименование)                              |                   |

|   |  |                    |                   |
|---|--|--------------------|-------------------|
| Лист №  | 5  | Всего листов:      | 9                 |
| Городской округ   | <b>город Архангельск</b>                                       |                    |                   |
|   | (наименование)   |                    |                   |
| Внутригородская территория города федерального значения | (наименование)   |                    |                   |
| Городское поселение                                     | (наименование)   |                    |                   |
| Сельское поселение                                      | (наименование)   |                    |                   |
| Внутригородской район городского округа                 | (наименование)   |                    |                   |
| Населенный пункт  | <b>город</b>   | <b>Архангельск</b> |                   |
|   | (вид)  | (наименование)     |                   |
| Элемент планировочной структуры                         | (тип)  | (наименование)     |                   |
| Элемент улично-дорожной сети                            | <b>улица</b>   | <b>Колхозная</b>   |                   |
|   | (тип)  | (наименование)     |                   |
| Земельный участок                                       | (номер)  |                    |                   |
| Здание (строение), сооружение                           | <b>дом</b>   | <b>21</b>          |                   |
|   | (тип)  | (номер)            |                   |
|   | (тип)  | (номер)            |                   |
|   | (тип)  | (номер)            |                   |
| Помещение в пределах здания (сооружения)                | (тип)  | (номер)            |                   |
| Помещение в пределах квартиры                           | (тип)  | (номер)            |                   |
| Машино-место  | (номер)  |                    |                   |
| 2.2.5   | Запись в государственном адресном реестре сделана на основании |                    |                   |
|   |  |                    |                   |
|   | (наименование основания)                                       |                    |                   |
| Дата внесения записи в государственный адресный реестр  |  |                    | <b>12.10.2022</b> |

|       |  |                        |
|-------|--|------------------------|
| 2.2.6 | Дополнительные сведения:               |                        |
|       | Кадастровый номер объекта недвижимости | <b>29:22:012306:19</b> |
|       | Почтовый индекс                        | <b>163023</b>          |
|       | Код ОКТМО                              | <b>11701000001</b>     |
|       | Иные сведения                          |                        |

|       |  |   |   |
|-------|--|---|---|
| 2.3   | По записи  | <b>3</b><br><small>(порядковый номер записи)</small>          |   |
| 2.3.1 | Уникальный регистрационный номер адреса объекта адресации в государственном адресном реестре | <b>d9d4bb8b-2dd5-4fa6-a91a-aaad35429bb4</b>                   |   |
| 2.3.2 | Дата последнего обновления записи в государственном адресном реестре                         | <b>09.09.2023 11:13:27</b>                                    |   |
| 2.3.3 | Характер сведений государственного адресного реестра (статус записи об объекте)              | <b>Изменен</b>  |   |
| 2.3.4 | Адрес объекта адресации:   |   |   |
|       | Страна   | <b>Российская Федерация</b>                                   |   |
|       | Субъект Российской Федерации   | <b>Архангельская область</b><br><small>(наименование)</small> |   |
|       | Федеральная территория   | <small>(наименование)</small>                                 |   |
|       | Муниципальный район  | <small>(наименование)</small>                                 |   |
|       | Муниципальный округ  | <small>(наименование)</small>                                 |   |
|       | Городской округ  | <b>город Архангельск</b><br><small>(наименование)</small>     |   |
|       | Внутригородская территория города федерального значения                                      | <small>(наименование)</small>                                 |   |
|       | Городское поселение  | <small>(наименование)</small>                                 |   |
|       | Сельское поселение   | <small>(наименование)</small>                                 |   |
|       | Внутригородской район городского округа  | <small>(наименование)</small>                                 |   |
|       | Населенный пункт   | <b>город</b><br><small>(вид)</small>                          | <b>Архангельск</b><br><small>(наименование)</small> |
|       | Элемент планировочной структуры  | <small>(тип)</small>  | <small>(наименование)</small>                       |

|        |  |   |                  |
|--------|--|---|------------------|
| Лист № | 7  | Всего листов:                               | 9                |
|        | Элемент улично-дорожной сети   | <b>улица</b>                                | <b>Колхозная</b> |
|        |  | (тип)                                       | (наименование)   |
|        | Земельный участок  |   | (номер)          |
|        | Здание (строение), сооружение  | <b>дом</b>                                  | <b>21</b>        |
|        |  | (тип)                                       | (номер)          |
|        |  | (тип)                                       | (номер)          |
|        |  | (тип)                                       | (номер)          |
|        | Помещение в пределах здания (сооружения)   | (тип)                                       | (номер)          |
|        | Помещение в пределах квартиры  | (тип)                                       | (номер)          |
|        | Машино-место   |   | (номер)          |
| 2.3.5  | Запись в государственном адресном реестре сделана на основании                               |   |                  |
|        |  |   |                  |
|        | (наименование основания)   |   |                  |
|        | Дата внесения записи в государственный адресный реестр                                       | <b>25.11.2022</b>                           |                  |
| 2.3.6  | Дополнительные сведения:   |   |                  |
|        | Кадастровый номер объекта недвижимости   | <b>29:22:012306:19</b>                      |                  |
|        | Почтовый индекс  | <b>163023</b>                               |                  |
|        | Код ОКТМО  | <b>1170100001</b>                           |                  |
|        | Иные сведения  |   |                  |
| 2.4    | По записи  | <b>4</b>                                    |                  |
|        |  | (порядковый номер записи)                   |                  |
| 2.4.1  | Уникальный регистрационный номер адреса объекта адресации в государственном адресном реестре | <b>d9d4bb8b-2dd5-4fa6-a91a-aaad35429bb4</b> |                  |
| 2.4.2  | Дата последнего обновления записи в государственном адресном реестре                         | <b>09.09.2023 11:13:27</b>                  |                  |
| 2.4.3  | Характер сведений государственного адресного реестра (статус записи об объекте)              | <b>Изменен</b>                              |                  |
| 2.4.4  | Адрес объекта адресации:   |   |                  |
|        | Страна   | <b>Российская Федерация</b>                 |                  |
|        | Субъект Российской Федерации   | <b>Архангельская область</b>                |                  |
|        |  | (наименование)                              |                  |
|        | Федеральная территория   |   |                  |
|        |  | (наименование)                              |                  |
|        | Муниципальный район  |   |                  |
|        |  | (наименование)                              |                  |

|   |                          |                    |   |
|---|--------------------------|--------------------|---|
| Лист №  | 8                        | Всего листов:      | 9 |
| Муниципальный округ                                     | (наименование)           |                    |   |
| Городской округ   | <b>город Архангельск</b> |                    |   |
|   | (наименование)           |                    |   |
| Внутригородская территория города федерального значения | (наименование)           |                    |   |
| Городское поселение                                     | (наименование)           |                    |   |
| Сельское поселение                                      | (наименование)           |                    |   |
| Внутригородской район городского округа                 | (наименование)           |                    |   |
| Населенный пункт  | <b>город</b>             | <b>Архангельск</b> |   |
|   | (вид)                    | (наименование)     |   |
| Элемент планировочной структуры                         | (тип)                    | (наименование)     |   |
| Элемент улично-дорожной сети                            | <b>улица</b>             | <b>Колхозная</b>   |   |
|   | (тип)                    | (наименование)     |   |
| Земельный участок                                       | (номер)                  |                    |   |
| Здание (строение), сооружение                           | <b>дом</b>               | <b>21</b>          |   |
|   | (тип)                    | (номер)            |   |
|   | (тип)                    | (номер)            |   |
|   | (тип)                    | (номер)            |   |
| Помещение в пределах здания (сооружения)                | (тип)                    | (номер)            |   |
| Помещение в пределах квартиры                           | (тип)                    | (номер)            |   |
| Машино-место  | (номер)                  |                    |   |

|       |  |  |                        |
|-------|--|--|------------------------|
| 2.4.5 | Запись в государственном адресном реестре сделана на основании |  |                        |
|       |  |  |                        |
|       | (наименование основания)                                       |  |                        |
|       | Дата внесения записи в государственный адресный реестр         |  | <b>11.06.2023</b>      |
| 2.4.6 | Дополнительные сведения:                                       |  |                        |
|       | Кадастровый номер объекта недвижимости                         |  | <b>29:22:012306:19</b> |
|       | Почтовый индекс  |  | <b>163023</b>          |
|       | Код ОКТМО  |  | <b>11701000001</b>     |
|       | Иные сведения  |  |                        |

3. Сведения об органе, изготовившем выписку из государственного адресного реестра

|                                 |  |           |                     |
|---------------------------------|--|-----------|---------------------|
| 3.1                             | Наименование территориального органа Федеральной налоговой службы                                      |           |                     |
|                                 | <b>МЕЖРЕГИОНАЛЬНАЯ ИНСПЕКЦИЯ ФЕДЕРАЛЬНОЙ НАЛОГОВОЙ СЛУЖБЫ ПО<br/>ЦЕНТРАЛИЗОВАННОЙ ОБРАБОТКЕ ДАННЫХ</b> |           |                     |
|                                 |  |           |                     |
| (полное наименование должности) |  | (подпись) | (инициалы, фамилия) |



**ВЫПИСКА**  
из государственного адресного реестра об адресе объекта адресации

|                          |   |                     |   |
|--------------------------|---|---------------------|---|
| Лист №                   | 1 | Всего листов:       | 9 |
| 12.04.2024               |   | № FV-240412-1108232 |   |
| <b>Здание/сооружение</b> |   |                     |   |
| (вид объекта адресации)  |   |                     |   |

1. Сведения об адресе объекта адресации:

|     |  |   |                    |
|-----|--|---|--------------------|
| 1.1 | Уникальный регистрационный номер адреса объекта адресации в государственном адресном реестре | <b>d000c707-909b-486c-a650-68ff03f89779</b> |                    |
| 1.2 | Дата последнего обновления записи в государственном адресном реестре                         | <b>09.09.2023</b>                           |                    |
| 1.3 | Характер сведений государственного адресного реестра (статус записи об объекте)              | -   |                    |
| 1.4 | Адрес объекта адресации:   |   |                    |
|     | Страна   | <b>Российская Федерация</b>                 |                    |
|     | Субъект Российской Федерации   | <b>Архангельская область</b>                |                    |
|     |  | (наименование)                              |                    |
|     | Федеральная территория   |   |                    |
|     |  | (наименование)                              |                    |
|     | Муниципальный район  |   |                    |
|     |  | (наименование)                              |                    |
|     | Муниципальный округ  |   |                    |
|     |  | (наименование)                              |                    |
|     | Городской округ  | <b>город Архангельск</b>                    |                    |
|     |  | (наименование)                              |                    |
|     | Внутригородская территория города федерального значения                                      |   |                    |
|     |  | (наименование)                              |                    |
|     | Городское поселение  |   |                    |
|     |  | (наименование)                              |                    |
|     | Сельское поселение   |   |                    |
|     |  | (наименование)                              |                    |
|     | Внутригородской район городского округа  |   |                    |
|     |  | (наименование)                              |                    |
|     | Населенный пункт   | <b>Город</b>                                | <b>Архангельск</b> |
|     |  | (вид)                                       | (наименование)     |

|  |  |                        |                        |
|--|--|------------------------|------------------------|
| Лист №                                   | 2  | Всего листов:          | 9                      |
| 1.4                                      | Элемент планировочной структуры  |                        |                        |
|  |  | (тип)                  | (наименование)         |
|  | Элемент улично-дорожной сети   | <b>Улица</b>           | <b>Колхозная</b>       |
|  |  | (тип)                  | (наименование)         |
|  | Земельный участок  |                        |                        |
|  |  | (номер)                |                        |
|  | Здание (строение), сооружение  | <b>Дом</b>             | <b>18</b>              |
|  |  | (тип)                  | (номер)                |
|  |  |                        |                        |
|  |  | (тип)                  | (номер)                |
| Помещение в пределах здания (сооружения) |  |                        |                        |
|  | (тип)  | (номер)                |                        |
| Помещение в пределах квартиры            |  |                        |                        |
|  | (тип)  | (номер)                |                        |
| Машино-место                             |  |                        |                        |
|  | (номер)  |                        |                        |
| 1.5                                      | Запись в государственном адресном реестре сделана на основании         |                        |                        |
|  | <b>Справочник отделений почтовой связи<br/>Архангельского почтамта</b> | <b>10.02.2011</b>      | <b>№29.35.78-91/16</b> |
|  | (наименование основания)   |                        |                        |
|  | Дата внесения записи в государственный адресный реестр                 | <b>09.09.2023</b>      |                        |
| 1.6                                      | Дополнительные сведения:   |                        |                        |
|  | Кадастровый номер объекта недвижимости                                 | <b>29:22:012306:16</b> |                        |
|  | Почтовый индекс  | <b>163023</b>          |                        |
|  | Код по ОКТМО   | <b>11701000001</b>     |                        |
|  | Иные сведения  |                        |                        |

2. Предыдущие (измененные, аннулированные) сведения об адресе объекта адресации:

|  |  |   |   |
|--|--|---|---|
| Количество предыдущих записей государственного адресного реестра по адресу объекта адресации |  | <b>4</b><br><small>(количество)</small>                       |   |
| 2.1  | По записи  | <b>1</b><br><small>(порядковый номер записи)</small>          |   |
| 2.1.1  | Уникальный регистрационный номер адреса объекта адресации в государственном адресном реестре | <b>d000c707-909b-486c-a650-68ff03f89779</b>                   |   |
| 2.1.2  | Дата последнего обновления записи в государственном адресном реестре                         | <b>09.09.2023 11:13:27</b>                                    |   |
| 2.1.3  | Характер сведений государственного адресного реестра (статус записи об объекте)              | <b>Изменен</b>  |   |
| 2.1.4  | Адрес объекта адресации:   |   |   |
|  | Страна   | <b>Российская Федерация</b>                                   |   |
|  | Субъект Российской Федерации   | <b>Архангельская область</b><br><small>(наименование)</small> |   |
|  | Федеральная территория   | <small>(наименование)</small>                                 |   |
|  | Муниципальный район  | <small>(наименование)</small>                                 |   |
|  | Муниципальный округ  | <small>(наименование)</small>                                 |   |
|  | Городской округ  | <b>город Архангельск</b><br><small>(наименование)</small>     |   |
|  | Внутригородская территория города федерального значения                                      | <small>(наименование)</small>                                 |   |
|  | Городское поселение  | <small>(наименование)</small>                                 |   |
|  | Сельское поселение   | <small>(наименование)</small>                                 |   |
|  | Внутригородской район городского округа  | <small>(наименование)</small>                                 |   |
|  | Населенный пункт   | <b>город</b><br><small>(вид)</small>                          | <b>Архангельск</b><br><small>(наименование)</small> |
|  | Элемент планировочной структуры  | <small>(тип)</small>  | <small>(наименование)</small>                       |
|  | Элемент улично-дорожной сети   | <b>улица</b><br><small>(тип)</small>                          | <b>Колхозная</b><br><small>(наименование)</small>   |

|       |  |   |           |
|-------|--|---|-----------|
|       | Земельный участок  |   |           |
|       |  | (номер)                                     |           |
|       | Здание (строение), сооружение  | <b>дом</b>                                  | <b>18</b> |
|       |  | (тип)                                       | (номер)   |
|       |  | (тип)                                       | (номер)   |
|       |  | (тип)                                       | (номер)   |
|       | Помещение в пределах здания (сооружения)   | (тип)                                       | (номер)   |
|       | Помещение в пределах квартиры  | (тип)                                       | (номер)   |
|       | Машино-место   | (номер)                                     |           |
| 2.1.5 | Запись в государственном адресном реестре сделана на основании                               |   |           |
|       | (наименование основания)   |   |           |
|       | Дата внесения записи в государственный адресный реестр                                       | <b>13.02.2020</b>                           |           |
| 2.1.6 | Дополнительные сведения:   |   |           |
|       | Кадастровый номер объекта недвижимости   |   |           |
|       | Почтовый индекс  | <b>163023</b>                               |           |
|       | Код ОКТМО  | <b>11701000001</b>                          |           |
|       | Иные сведения  |   |           |
| 2.2   | По записи  | <b>2</b>                                    |           |
|       |  | (порядковый номер записи)                   |           |
| 2.2.1 | Уникальный регистрационный номер адреса объекта адресации в государственном адресном реестре | <b>d000c707-909b-486c-a650-68ff03f89779</b> |           |
| 2.2.2 | Дата последнего обновления записи в государственном адресном реестре                         | <b>09.09.2023 11:13:27</b>                  |           |
| 2.2.3 | Характер сведений государственного адресного реестра (статус записи об объекте)              | <b>Изменен</b>                              |           |
| 2.2.4 | Адрес объекта адресации:   |   |           |
|       | Страна   | <b>Российская Федерация</b>                 |           |
|       | Субъект Российской Федерации   | <b>Архангельская область</b>                |           |
|       |  | (наименование)                              |           |
|       | Федеральная территория   |   |           |
|       |  | (наименование)                              |           |
|       | Муниципальный район  |   |           |
|       |  | (наименование)                              |           |
|       | Муниципальный округ  |   |           |
|       |  | (наименование)                              |           |

|   |  |                    |                   |
|---|--|--------------------|-------------------|
| Лист №  | 5  | Всего листов:      | 9                 |
| Городской округ   | <b>город Архангельск</b>                                       |                    |                   |
|   | (наименование)   |                    |                   |
| Внутригородская территория города федерального значения | (наименование)   |                    |                   |
| Городское поселение                                     | (наименование)   |                    |                   |
| Сельское поселение                                      | (наименование)   |                    |                   |
| Внутригородской район городского округа                 | (наименование)   |                    |                   |
| Населенный пункт  | <b>город</b>   | <b>Архангельск</b> |                   |
|   | (вид)  | (наименование)     |                   |
| Элемент планировочной структуры                         | (тип)  | (наименование)     |                   |
| Элемент улично-дорожной сети                            | <b>улица</b>   | <b>Колхозная</b>   |                   |
|   | (тип)  | (наименование)     |                   |
| Земельный участок                                       | (номер)  |                    |                   |
| Здание (строение), сооружение                           | <b>дом</b>   | <b>18</b>          |                   |
|   | (тип)  | (номер)            |                   |
|   | (тип)  | (номер)            |                   |
|   | (тип)  | (номер)            |                   |
| Помещение в пределах здания (сооружения)                | (тип)  | (номер)            |                   |
| Помещение в пределах квартиры                           | (тип)  | (номер)            |                   |
| Машино-место  | (номер)  |                    |                   |
| 2.2.5   | Запись в государственном адресном реестре сделана на основании |                    |                   |
|   |  |                    |                   |
|   | (наименование основания)                                       |                    |                   |
| Дата внесения записи в государственный адресный реестр  |  |                    | <b>12.10.2022</b> |

|       |  |                        |
|-------|--|------------------------|
| 2.2.6 | Дополнительные сведения:               |                        |
|       | Кадастровый номер объекта недвижимости | <b>29:22:012306:16</b> |
|       | Почтовый индекс                        | <b>163023</b>          |
|       | Код ОКТМО                              | <b>11701000001</b>     |
|       | Иные сведения                          |                        |

|       |  |  |                                      |
|-------|--|--|--------------------------------------|
| 2.3   | По записи  | <b>3</b><br>(порядковый номер записи)          |                                      |
| 2.3.1 | Уникальный регистрационный номер адреса объекта адресации в государственном адресном реестре | <b>d000c707-909b-486c-a650-68ff03f89779</b>    |                                      |
| 2.3.2 | Дата последнего обновления записи в государственном адресном реестре                         | <b>09.09.2023 11:13:27</b>                     |                                      |
| 2.3.3 | Характер сведений государственного адресного реестра (статус записи об объекте)              | <b>Изменен</b>                                 |                                      |
| 2.3.4 | Адрес объекта адресации:   |  |                                      |
|       | Страна   | <b>Российская Федерация</b>                    |                                      |
|       | Субъект Российской Федерации   | <b>Архангельская область</b><br>(наименование) |                                      |
|       | Федеральная территория   | (наименование)                                 |                                      |
|       | Муниципальный район  | (наименование)                                 |                                      |
|       | Муниципальный округ  | (наименование)                                 |                                      |
|       | Городской округ  | <b>город Архангельск</b><br>(наименование)     |                                      |
|       | Внутригородская территория города федерального значения                                      | (наименование)                                 |                                      |
|       | Городское поселение  | (наименование)                                 |                                      |
|       | Сельское поселение   | (наименование)                                 |                                      |
|       | Внутригородской район городского округа  | (наименование)                                 |                                      |
|       | Населенный пункт   | <b>город</b><br>(вид)                          | <b>Архангельск</b><br>(наименование) |
|       | Элемент планировочной структуры  | (тип)  | (наименование)                       |

|        |  |   |                  |
|--------|--|---|------------------|
| Лист № | 7  | Всего листов:                               | 9                |
|        | Элемент улично-дорожной сети   | <b>улица</b>                                | <b>Колхозная</b> |
|        |  | (тип)                                       | (наименование)   |
|        | Земельный участок  |   | (номер)          |
|        | Здание (строение), сооружение  | <b>дом</b>                                  | <b>18</b>        |
|        |  | (тип)                                       | (номер)          |
|        |  | (тип)                                       | (номер)          |
|        |  | (тип)                                       | (номер)          |
|        | Помещение в пределах здания (сооружения)   | (тип)                                       | (номер)          |
|        | Помещение в пределах квартиры  | (тип)                                       | (номер)          |
|        | Машино-место   |   | (номер)          |
| 2.3.5  | Запись в государственном адресном реестре сделана на основании                               |   |                  |
|        |  |   |                  |
|        | (наименование основания)   |   |                  |
|        | Дата внесения записи в государственный адресный реестр                                       | <b>25.11.2022</b>                           |                  |
| 2.3.6  | Дополнительные сведения:   |   |                  |
|        | Кадастровый номер объекта недвижимости   | <b>29:22:012306:16</b>                      |                  |
|        | Почтовый индекс  | <b>163023</b>                               |                  |
|        | Код ОКТМО  | <b>11701000001</b>                          |                  |
|        | Иные сведения  |   |                  |
| 2.4    | По записи  | <b>4</b>                                    |                  |
|        |  | (порядковый номер записи)                   |                  |
| 2.4.1  | Уникальный регистрационный номер адреса объекта адресации в государственном адресном реестре | <b>d000c707-909b-486c-a650-68ff03f89779</b> |                  |
| 2.4.2  | Дата последнего обновления записи в государственном адресном реестре                         | <b>09.09.2023 11:13:27</b>                  |                  |
| 2.4.3  | Характер сведений государственного адресного реестра (статус записи об объекте)              | <b>Изменен</b>                              |                  |
| 2.4.4  | Адрес объекта адресации:   |   |                  |
|        | Страна   | <b>Российская Федерация</b>                 |                  |
|        | Субъект Российской Федерации   | <b>Архангельская область</b>                |                  |
|        |  | (наименование)                              |                  |
|        | Федеральная территория   |   |                  |
|        |  | (наименование)                              |                  |
|        | Муниципальный район  |   |                  |
|        |  | (наименование)                              |                  |

|   |                          |                    |   |
|---|--------------------------|--------------------|---|
| Лист №  | 8                        | Всего листов:      | 9 |
| Муниципальный округ                                     | (наименование)           |                    |   |
| Городской округ   | <b>город Архангельск</b> |                    |   |
|   | (наименование)           |                    |   |
| Внутригородская территория города федерального значения | (наименование)           |                    |   |
| Городское поселение                                     | (наименование)           |                    |   |
| Сельское поселение                                      | (наименование)           |                    |   |
| Внутригородской район городского округа                 | (наименование)           |                    |   |
| Населенный пункт  | <b>город</b>             | <b>Архангельск</b> |   |
|   | (вид)                    | (наименование)     |   |
| Элемент планировочной структуры                         | (тип)                    | (наименование)     |   |
| Элемент улично-дорожной сети                            | <b>улица</b>             | <b>Колхозная</b>   |   |
|   | (тип)                    | (наименование)     |   |
| Земельный участок                                       | (номер)                  |                    |   |
| Здание (строение), сооружение                           | <b>дом</b>               | <b>18</b>          |   |
|   | (тип)                    | (номер)            |   |
|   | (тип)                    | (номер)            |   |
|   | (тип)                    | (номер)            |   |
| Помещение в пределах здания (сооружения)                | (тип)                    | (номер)            |   |
| Помещение в пределах квартиры                           | (тип)                    | (номер)            |   |
| Машино-место  | (номер)                  |                    |   |



|       |  |  |                        |
|-------|--|--|------------------------|
| 2.4.5 | Запись в государственном адресном реестре сделана на основании |  |                        |
|       |  |  |                        |
|       | (наименование основания)                                       |  |                        |
|       | Дата внесения записи в государственный адресный реестр         |  | <b>11.06.2023</b>      |
| 2.4.6 | Дополнительные сведения:                                       |  |                        |
|       | Кадастровый номер объекта недвижимости                         |  | <b>29:22:012306:16</b> |
|       | Почтовый индекс  |  | <b>163023</b>          |
|       | Код ОКТМО  |  | <b>11701000001</b>     |
|       | Иные сведения  |  |                        |

3. Сведения об органе, изготовившем выписку из государственного адресного реестра

|                                 |  |           |                     |
|---------------------------------|--|-----------|---------------------|
| 3.1                             | Наименование территориального органа Федеральной налоговой службы                                      |           |                     |
|                                 | <b>МЕЖРЕГИОНАЛЬНАЯ ИНСПЕКЦИЯ ФЕДЕРАЛЬНОЙ НАЛОГОВОЙ СЛУЖБЫ ПО<br/>ЦЕНТРАЛИЗОВАННОЙ ОБРАБОТКЕ ДАННЫХ</b> |           |                     |
|                                 |  |           |                     |
| (полное наименование должности) |  | (подпись) | (инициалы, фамилия) |

**ВЫПИСКА**  
из государственного адресного реестра об адресе объекта адресации

|                          |   |                     |   |
|--------------------------|---|---------------------|---|
| Лист №                   | 1 | Всего листов:       | 7 |
| 12.04.2024               |   | № FV-240412-1108320 |   |
| <b>Здание/сооружение</b> |   |                     |   |
| (вид объекта адресации)  |   |                     |   |

1. Сведения об адресе объекта адресации:

|   |  |   |  |
|---|--|---|--|
| 1.1                                     | Уникальный регистрационный номер адреса объекта адресации в государственном адресном реестре | <b>55248f39-b0c9-41b6-9c38-38a1993900eb</b> |  |
| 1.2                                     | Дата последнего обновления записи в государственном адресном реестре                         | <b>09.09.2023</b>                           |  |
| 1.3                                     | Характер сведений государственного адресного реестра (статус записи об объекте)              | -   |  |
| 1.4                                     | Адрес объекта адресации:   |   |  |
|   | Страна   | <b>Российская Федерация</b>                 |  |
|   | Субъект Российской Федерации   | <b>Архангельская область</b>                |  |
|   |  | (наименование)                              |  |
|   | Федеральная территория   | (наименование)                              |  |
|   |  | (наименование)                              |  |
|   | Муниципальный район  | (наименование)                              |  |
|   |  | (наименование)                              |  |
|   | Муниципальный округ  | (наименование)                              |  |
|   |  | (наименование)                              |  |
|   | Городской округ  | <b>город Архангельск</b>                    |  |
|   |  | (наименование)                              |  |
|   | Внутригородская территория города федерального значения                                      | (наименование)                              |  |
|   |  | (наименование)                              |  |
| Городское поселение                     | (наименование)   |   |  |
|   | (наименование)   |   |  |
| Сельское поселение                      | (наименование)   |   |  |
|   | (наименование)   |   |  |
| Внутригородской район городского округа | (наименование)   |   |  |
|   | (наименование)   |   |  |
| Населенный пункт                        | <b>Город</b>   | <b>Архангельск</b>                          |  |
|   | (вид)  | (наименование)                              |  |

|              |  |                        |                 |
|--------------|--|------------------------|-----------------|
| Лист №       | 2  | Всего листов:          | 7               |
| 1.4          | Элемент планировочной структуры                                |                        |                 |
|              |  | (тип)                  | (наименование)  |
|              | Элемент улично-дорожной сети                                   | <b>Улица</b>           | <b>Сосновка</b> |
|              |  | (тип)                  | (наименование)  |
|              | Земельный участок  |                        |                 |
|              |  | (номер)                |                 |
|              | Здание (строение), сооружение                                  | <b>Дом</b>             | <b>18</b>       |
|              |  | (тип)                  | (номер)         |
|              |  |                        |                 |
|              |  | (тип)                  | (номер)         |
|              |  | (тип)                  | (номер)         |
|              | Помещение в пределах здания (сооружения)                       |                        |                 |
|              |  | (тип)                  | (номер)         |
|              | Помещение в пределах квартиры                                  |                        |                 |
| (тип)        |  | (номер)                |                 |
| Машино-место |  |                        |                 |
|              | (номер)  |                        |                 |
| 1.5          | Запись в государственном адресном реестре сделана на основании |                        |                 |
|              |  |                        |                 |
|              |  |                        |                 |
|              | (наименование основания)                                       |                        |                 |
|              | Дата внесения записи в государственный адресный реестр         | <b>09.09.2023</b>      |                 |
| 1.6          | Дополнительные сведения:                                       |                        |                 |
|              | Кадастровый номер объекта недвижимости                         | <b>29:22:012306:34</b> |                 |
|              | Почтовый индекс  | <b>163023</b>          |                 |
|              | Код по ОКТМО   | <b>11701000001</b>     |                 |
|              | Иные сведения  |                        |                 |

2. Предыдущие (измененные, аннулированные) сведения об адресе объекта адресации:

|  |  |  |                                      |
|--|--|--|--------------------------------------|
| Количество предыдущих записей государственного адресного реестра по адресу объекта адресации |  | <b>3</b><br>(количество)                       |                                      |
| 2.1  | По записи  | <b>1</b><br>(порядковый номер записи)          |                                      |
| 2.1.1  | Уникальный регистрационный номер адреса объекта адресации в государственном адресном реестре | <b>55248f39-b0c9-41b6-9c38-38a1993900eb</b>    |                                      |
| 2.1.2  | Дата последнего обновления записи в государственном адресном реестре                         | <b>09.09.2023 11:13:27</b>                     |                                      |
| 2.1.3  | Характер сведений государственного адресного реестра (статус записи об объекте)              | <b>Изменен</b>                                 |                                      |
| 2.1.4  | Адрес объекта адресации:   |  |                                      |
|  | Страна   | <b>Российская Федерация</b>                    |                                      |
|  | Субъект Российской Федерации   | <b>Архангельская область</b><br>(наименование) |                                      |
|  | Федеральная территория   | (наименование)                                 |                                      |
|  | Муниципальный район  | (наименование)                                 |                                      |
|  | Муниципальный округ  | (наименование)                                 |                                      |
|  | Городской округ  | <b>город Архангельск</b><br>(наименование)     |                                      |
|  | Внутригородская территория города федерального значения                                      | (наименование)                                 |                                      |
|  | Городское поселение  | (наименование)                                 |                                      |
|  | Сельское поселение   | (наименование)                                 |                                      |
|  | Внутригородской район городского округа  | (наименование)                                 |                                      |
|  | Населенный пункт   | <b>город</b><br>(вид)                          | <b>Архангельск</b><br>(наименование) |
|  | Элемент планировочной структуры  | (тип)  | (наименование)                       |
|  | Элемент улично-дорожной сети   | <b>улица</b><br>(тип)                          | <b>Сосновка</b><br>(наименование)    |

|       |  |   |           |
|-------|--|---|-----------|
|       | Земельный участок  |   |           |
|       |  | (номер)                                     |           |
|       | Здание (строение), сооружение  | <b>дом</b>                                  | <b>18</b> |
|       |  | (тип)                                       | (номер)   |
|       |  | (тип)                                       | (номер)   |
|       |  | (тип)                                       | (номер)   |
|       | Помещение в пределах здания (сооружения)   | (тип)                                       | (номер)   |
|       | Помещение в пределах квартиры  | (тип)                                       | (номер)   |
|       | Машино-место   | (номер)                                     |           |
| 2.1.5 | Запись в государственном адресном реестре сделана на основании                               |   |           |
|       |  |   |           |
|       | (наименование основания)   |   |           |
|       | Дата внесения записи в государственный адресный реестр                                       | <b>13.02.2020</b>                           |           |
| 2.1.6 | Дополнительные сведения:   |   |           |
|       | Кадастровый номер объекта недвижимости   |   |           |
|       | Почтовый индекс  | <b>163023</b>                               |           |
|       | Код ОКТМО  | <b>11701000001</b>                          |           |
|       | Иные сведения  |   |           |
| 2.2   | По записи  | <b>2</b>                                    |           |
|       |  | (порядковый номер записи)                   |           |
| 2.2.1 | Уникальный регистрационный номер адреса объекта адресации в государственном адресном реестре | <b>55248f39-b0c9-41b6-9c38-38a1993900eb</b> |           |
| 2.2.2 | Дата последнего обновления записи в государственном адресном реестре                         | <b>09.09.2023 11:13:27</b>                  |           |
| 2.2.3 | Характер сведений государственного адресного реестра (статус записи об объекте)              | <b>Изменен</b>                              |           |
| 2.2.4 | Адрес объекта адресации:   |   |           |
|       | Страна   | <b>Российская Федерация</b>                 |           |
|       | Субъект Российской Федерации   | <b>Архангельская область</b>                |           |
|       |  | (наименование)                              |           |
|       | Федеральная территория   |   |           |
|       |  | (наименование)                              |           |
|       | Муниципальный район  |   |           |
|       |  | (наименование)                              |           |
|       | Муниципальный округ  |   |           |
|       |  | (наименование)                              |           |

|   |  |                    |   |
|---|--|--------------------|---|
| Лист №  | 5  | Всего листов:      | 7 |
| Городской округ   | <b>город Архангельск</b>                                       |                    |   |
|   | (наименование)   |                    |   |
| Внутригородская территория города федерального значения |  |                    |   |
|   | (наименование)   |                    |   |
| Городское поселение                                     |  |                    |   |
|   | (наименование)   |                    |   |
| Сельское поселение                                      |  |                    |   |
|   | (наименование)   |                    |   |
| Внутригородской район городского округа                 |  |                    |   |
|   | (наименование)   |                    |   |
| Населенный пункт  | <b>город</b>   | <b>Архангельск</b> |   |
|   | (вид)  | (наименование)     |   |
| Элемент планировочной структуры                         |  |                    |   |
|   | (тип)  | (наименование)     |   |
| Элемент улично-дорожной сети                            | <b>улица</b>   | <b>Сосновка</b>    |   |
|   | (тип)  | (наименование)     |   |
| Земельный участок                                       |  |                    |   |
|   | (номер)  |                    |   |
| Здание (строение), сооружение                           | <b>дом</b>   | <b>18</b>          |   |
|   | (тип)  | (номер)            |   |
|   |  |                    |   |
|   | (тип)  | (номер)            |   |
| Помещение в пределах здания (сооружения)                |  |                    |   |
|   | (тип)  | (номер)            |   |
| Помещение в пределах квартиры                           |  |                    |   |
|   | (тип)  | (номер)            |   |
| Машино-место  |  |                    |   |
|   |  | (номер)            |   |
| 2.2.5   | Запись в государственном адресном реестре сделана на основании |                    |   |
|   |  |                    |   |
|   | (наименование основания)                                       |                    |   |
| Дата внесения записи в государственный адресный реестр  |  | <b>12.10.2022</b>  |   |

|       |  |                        |
|-------|--|------------------------|
| 2.2.6 | Дополнительные сведения:               |                        |
|       | Кадастровый номер объекта недвижимости | <b>29:22:012306:34</b> |
|       | Почтовый индекс                        | <b>163023</b>          |
|       | Код ОКТМО                              | <b>11701000001</b>     |
|       | Иные сведения                          |                        |

|       |  |  |                                      |
|-------|--|--|--------------------------------------|
| 2.3   | По записи  | <b>3</b><br>(порядковый номер записи)          |                                      |
| 2.3.1 | Уникальный регистрационный номер адреса объекта адресации в государственном адресном реестре | <b>55248f39-b0c9-41b6-9c38-38a1993900eb</b>    |                                      |
| 2.3.2 | Дата последнего обновления записи в государственном адресном реестре                         | <b>09.09.2023 11:13:27</b>                     |                                      |
| 2.3.3 | Характер сведений государственного адресного реестра (статус записи об объекте)              | <b>Изменен</b>                                 |                                      |
| 2.3.4 | Адрес объекта адресации:   |  |                                      |
|       | Страна   | <b>Российская Федерация</b>                    |                                      |
|       | Субъект Российской Федерации   | <b>Архангельская область</b><br>(наименование) |                                      |
|       | Федеральная территория   | (наименование)                                 |                                      |
|       | Муниципальный район  | (наименование)                                 |                                      |
|       | Муниципальный округ  | (наименование)                                 |                                      |
|       | Городской округ  | <b>город Архангельск</b><br>(наименование)     |                                      |
|       | Внутригородская территория города федерального значения                                      | (наименование)                                 |                                      |
|       | Городское поселение  | (наименование)                                 |                                      |
|       | Сельское поселение   | (наименование)                                 |                                      |
|       | Внутригородской район городского округа  | (наименование)                                 |                                      |
|       | Населенный пункт   | <b>город</b><br>(вид)                          | <b>Архангельск</b><br>(наименование) |
|       | Элемент планировочной структуры  | (тип)  | (наименование)                       |

|       |  |                        |                 |
|-------|--|------------------------|-----------------|
|       | Элемент улично-дорожной сети                                   | <b>улица</b>           | <b>Сосновка</b> |
|       |  | (тип)                  | (наименование)  |
|       | Земельный участок  | (номер)                |                 |
|       | Здание (строение), сооружение                                  | <b>дом</b>             | <b>18</b>       |
|       |  | (тип)                  | (номер)         |
|       |  | (тип)                  | (номер)         |
|       |  | (тип)                  | (номер)         |
|       | Помещение в пределах здания (сооружения)                       | (тип)                  | (номер)         |
|       | Помещение в пределах квартиры                                  | (тип)                  | (номер)         |
|       | Машино-место   | (номер)                |                 |
| 2.3.5 | Запись в государственном адресном реестре сделана на основании |                        |                 |
|       | (наименование основания)                                       |                        |                 |
|       | Дата внесения записи в государственный адресный реестр         | <b>25.11.2022</b>      |                 |
| 2.3.6 | Дополнительные сведения:                                       |                        |                 |
|       | Кадастровый номер объекта недвижимости                         | <b>29:22:012306:34</b> |                 |
|       | Почтовый индекс  | <b>163023</b>          |                 |
|       | Код ОКТМО  | <b>11701000001</b>     |                 |
|       | Иные сведения  |                        |                 |

### 3. Сведения об органе, изготовившем выписку из государственного адресного реестра

|     |  |           |                     |
|-----|--|-----------|---------------------|
| 3.1 | Наименование территориального органа Федеральной налоговой службы                                  |           |                     |
|     | <b>МЕЖРЕГИОНАЛЬНАЯ ИНСПЕКЦИЯ ФЕДЕРАЛЬНОЙ НАЛОГОВОЙ СЛУЖБЫ ПО ЦЕНТРАЛИЗОВАННОЙ ОБРАБОТКЕ ДАННЫХ</b> |           |                     |
|     |  |           |                     |
|     | (полное наименование должности)  | (подпись) | (инициалы, фамилия) |



**ВЫПИСКА**  
из государственного адресного реестра об адресе объекта адресации

|                          |   |                     |   |
|--------------------------|---|---------------------|---|
| Лист №                   | 1 | Всего листов:       | 9 |
| 12.04.2024               |   | № FV-240412-1108372 |   |
| <b>Здание/сооружение</b> |   |                     |   |
| (вид объекта адресации)  |   |                     |   |

1. Сведения об адресе объекта адресации:

|     |  |   |                    |
|-----|--|---|--------------------|
| 1.1 | Уникальный регистрационный номер адреса объекта адресации в государственном адресном реестре | <b>5e155f5f-ec6e-46d5-a3c2-50c0ffcce099</b> |                    |
| 1.2 | Дата последнего обновления записи в государственном адресном реестре                         | <b>09.09.2023</b>                           |                    |
| 1.3 | Характер сведений государственного адресного реестра (статус записи об объекте)              | -   |                    |
| 1.4 | Адрес объекта адресации:   |   |                    |
|     | Страна   | <b>Российская Федерация</b>                 |                    |
|     | Субъект Российской Федерации   | <b>Архангельская область</b>                |                    |
|     |  | (наименование)                              |                    |
|     | Федеральная территория   |   |                    |
|     |  | (наименование)                              |                    |
|     | Муниципальный район  |   |                    |
|     |  | (наименование)                              |                    |
|     | Муниципальный округ  |   |                    |
|     |  | (наименование)                              |                    |
|     | Городской округ  | <b>город Архангельск</b>                    |                    |
|     |  | (наименование)                              |                    |
|     | Внутригородская территория города федерального значения                                      |   |                    |
|     |  | (наименование)                              |                    |
|     | Городское поселение  |   |                    |
|     |  | (наименование)                              |                    |
|     | Сельское поселение   |   |                    |
|     |  | (наименование)                              |                    |
|     | Внутригородской район городского округа  |   |                    |
|     |  | (наименование)                              |                    |
|     | Населенный пункт   | <b>Город</b>                                | <b>Архангельск</b> |
|     |  | (вид)                                       | (наименование)     |

|  |  |                        |                 |
|--|--|------------------------|-----------------|
| Лист №                                   | 2  | Всего листов:          | 9               |
| 1.4                                      | Элемент планировочной структуры                                |                        |                 |
|  |  | (тип)                  | (наименование)  |
|  | Элемент улично-дорожной сети                                   | <b>Улица</b>           | <b>Проезжая</b> |
|  |  | (тип)                  | (наименование)  |
|  | Земельный участок  |                        |                 |
|  |  | (номер)                |                 |
|  | Здание (строение), сооружение                                  | <b>Дом</b>             | <b>19</b>       |
|  |  | (тип)                  | (номер)         |
|  |  |                        |                 |
|  |  | (тип)                  | (номер)         |
| Помещение в пределах здания (сооружения) |  |                        |                 |
|  | (тип)  | (номер)                |                 |
| Помещение в пределах квартиры            |  |                        |                 |
|  | (тип)  | (номер)                |                 |
| Машино-место                             |  |                        |                 |
|  | (номер)  |                        |                 |
| 1.5                                      | Запись в государственном адресном реестре сделана на основании |                        |                 |
|  |  |                        |                 |
|  | (наименование основания)                                       |                        |                 |
|  | Дата внесения записи в государственный адресный реестр         | <b>09.09.2023</b>      |                 |
| 1.6                                      | Дополнительные сведения:                                       |                        |                 |
|  | Кадастровый номер объекта недвижимости                         | <b>29:22:012306:52</b> |                 |
|  | Почтовый индекс  | <b>163023</b>          |                 |
|  | Код по ОКТМО   | <b>11701000001</b>     |                 |
|  | Иные сведения  |                        |                 |

2. Предыдущие (измененные, аннулированные) сведения об адресе объекта адресации:

|  |  |   |   |
|--|--|---|---|
| Количество предыдущих записей государственного адресного реестра по адресу объекта адресации |  | <b>4</b><br><small>(количество)</small>                       |   |
| 2.1  | По записи  | <b>1</b><br><small>(порядковый номер записи)</small>          |   |
| 2.1.1  | Уникальный регистрационный номер адреса объекта адресации в государственном адресном реестре | <b>5e155f5f-ec6e-46d5-a3c2-50c0ffcce099</b>                   |   |
| 2.1.2  | Дата последнего обновления записи в государственном адресном реестре                         | <b>09.09.2023 11:13:27</b>                                    |   |
| 2.1.3  | Характер сведений государственного адресного реестра (статус записи об объекте)              | <b>Изменен</b>  |   |
| 2.1.4  | Адрес объекта адресации:   |   |   |
|  | Страна   | <b>Российская Федерация</b>                                   |   |
|  | Субъект Российской Федерации   | <b>Архангельская область</b><br><small>(наименование)</small> |   |
|  | Федеральная территория   | <br><small>(наименование)</small>                             |   |
|  | Муниципальный район  | <br><small>(наименование)</small>                             |   |
|  | Муниципальный округ  | <br><small>(наименование)</small>                             |   |
|  | Городской округ  | <b>город Архангельск</b><br><small>(наименование)</small>     |   |
|  | Внутригородская территория города федерального значения                                      | <br><small>(наименование)</small>                             |   |
|  | Городское поселение  | <br><small>(наименование)</small>                             |   |
|  | Сельское поселение   | <br><small>(наименование)</small>                             |   |
|  | Внутригородской район городского округа  | <br><small>(наименование)</small>                             |   |
|  | Населенный пункт   | <b>город</b><br><small>(вид)</small>                          | <b>Архангельск</b><br><small>(наименование)</small> |
|  | Элемент планировочной структуры  | <br><small>(тип)</small>                                      | <br><small>(наименование)</small>                   |
|  | Элемент улично-дорожной сети   | <b>улица</b><br><small>(тип)</small>                          | <b>Проезжая</b><br><small>(наименование)</small>    |

|       |  |                    |           |
|-------|--|--------------------|-----------|
|       | Земельный участок  |                    |           |
|       |  | (номер)            |           |
|       | Здание (строение), сооружение                                  | <b>дом</b>         | <b>19</b> |
|       |  | (тип)              | (номер)   |
|       |  | (тип)              | (номер)   |
|       |  | (тип)              | (номер)   |
|       | Помещение в пределах здания (сооружения)                       | (тип)              | (номер)   |
|       | Помещение в пределах квартиры                                  | (тип)              | (номер)   |
|       | Машино-место   | (номер)            |           |
| 2.1.5 | Запись в государственном адресном реестре сделана на основании |                    |           |
|       |  |                    |           |
|       | (наименование основания)                                       |                    |           |
|       | Дата внесения записи в государственный адресный реестр         | <b>13.02.2020</b>  |           |
| 2.1.6 | Дополнительные сведения:                                       |                    |           |
|       | Кадастровый номер объекта недвижимости                         |                    |           |
|       | Почтовый индекс  | <b>163023</b>      |           |
|       | Код ОКТМО  | <b>11701000001</b> |           |
|       | Иные сведения  |                    |           |

|       |  |   |
|-------|--|---|
| 2.2   | По записи  | <b>2</b>                                    |
|       |  | (порядковый номер записи)                   |
| 2.2.1 | Уникальный регистрационный номер адреса объекта адресации в государственном адресном реестре | <b>5e155f5f-ec6e-46d5-a3c2-50c0ffcce099</b> |
| 2.2.2 | Дата последнего обновления записи в государственном адресном реестре                         | <b>09.09.2023 11:13:27</b>                  |
| 2.2.3 | Характер сведений государственного адресного реестра (статус записи об объекте)              | <b>Изменен</b>                              |
| 2.2.4 | Адрес объекта адресации:   |   |
|       | Страна   | <b>Российская Федерация</b>                 |
|       | Субъект Российской Федерации   | <b>Архангельская область</b>                |
|       |  | (наименование)                              |
|       | Федеральная территория   | (наименование)                              |
|       |  | (наименование)                              |
|       | Муниципальный район  | (наименование)                              |
|       |  | (наименование)                              |
|       | Муниципальный округ  | (наименование)                              |
|       |  | (наименование)                              |

|   |  |                    |                   |
|---|--|--------------------|-------------------|
| Лист №  | 5  | Всего листов:      | 9                 |
| Городской округ   | <b>город Архангельск</b>                                       |                    |                   |
|   | (наименование)   |                    |                   |
| Внутригородская территория города федерального значения | (наименование)   |                    |                   |
| Городское поселение                                     | (наименование)   |                    |                   |
| Сельское поселение                                      | (наименование)   |                    |                   |
| Внутригородской район городского округа                 | (наименование)   |                    |                   |
| Населенный пункт  | <b>город</b>   | <b>Архангельск</b> |                   |
|   | (вид)  | (наименование)     |                   |
| Элемент планировочной структуры                         | (тип)  | (наименование)     |                   |
| Элемент улично-дорожной сети                            | <b>улица</b>   | <b>Проезжая</b>    |                   |
|   | (тип)  | (наименование)     |                   |
| Земельный участок                                       | (номер)  |                    |                   |
| Здание (строение), сооружение                           | <b>дом</b>   | <b>19</b>          |                   |
|   | (тип)  | (номер)            |                   |
|   | (тип)  | (номер)            |                   |
|   | (тип)  | (номер)            |                   |
| Помещение в пределах здания (сооружения)                | (тип)  | (номер)            |                   |
| Помещение в пределах квартиры                           | (тип)  | (номер)            |                   |
| Машино-место  | (номер)  |                    |                   |
| 2.2.5   | Запись в государственном адресном реестре сделана на основании |                    |                   |
|   |  |                    |                   |
|   | (наименование основания)                                       |                    |                   |
| Дата внесения записи в государственный адресный реестр  |  |                    | <b>12.10.2022</b> |

|       |  |                        |
|-------|--|------------------------|
| 2.2.6 | Дополнительные сведения:               |                        |
|       | Кадастровый номер объекта недвижимости | <b>29:22:012306:52</b> |
|       | Почтовый индекс                        | <b>163023</b>          |
|       | Код ОКТМО                              | <b>11701000001</b>     |
|       | Иные сведения                          |                        |

|       |  |   |                    |
|-------|--|---|--------------------|
| 2.3   | По записи  | <b>3</b>                                    |                    |
|       |  | (порядковый номер записи)                   |                    |
| 2.3.1 | Уникальный регистрационный номер адреса объекта адресации в государственном адресном реестре | <b>5e155f5f-ec6e-46d5-a3c2-50c0ffcce099</b> |                    |
| 2.3.2 | Дата последнего обновления записи в государственном адресном реестре                         | <b>09.09.2023 11:13:27</b>                  |                    |
| 2.3.3 | Характер сведений государственного адресного реестра (статус записи об объекте)              | <b>Изменен</b>                              |                    |
| 2.3.4 | Адрес объекта адресации:   |   |                    |
|       | Страна   | <b>Российская Федерация</b>                 |                    |
|       | Субъект Российской Федерации   | <b>Архангельская область</b>                |                    |
|       |  | (наименование)                              |                    |
|       | Федеральная территория   |   |                    |
|       |  | (наименование)                              |                    |
|       | Муниципальный район  |   |                    |
|       |  | (наименование)                              |                    |
|       | Муниципальный округ  |   |                    |
|       |  | (наименование)                              |                    |
|       | Городской округ  | <b>город Архангельск</b>                    |                    |
|       |  | (наименование)                              |                    |
|       | Внутригородская территория города федерального значения                                      |   |                    |
|       |  | (наименование)                              |                    |
|       | Городское поселение  |   |                    |
|       |  | (наименование)                              |                    |
|       | Сельское поселение   |   |                    |
|       |  | (наименование)                              |                    |
|       | Внутригородской район городского округа  |   |                    |
|       |  | (наименование)                              |                    |
|       | Населенный пункт   | <b>город</b>                                | <b>Архангельск</b> |
|       |  | (вид)                                       | (наименование)     |
|       | Элемент планировочной структуры  |   |                    |
|       |  | (тип)                                       | (наименование)     |

| Лист № | 7  | Всего листов:                                  | 9                                 |
|--------|--|--|-----------------------------------|
|        | Элемент улично-дорожной сети   | <b>улица</b><br>(тип)                          | <b>Проезжая</b><br>(наименование) |
|        | Земельный участок  | (номер)  |                                   |
|        | Здание (строение), сооружение  | <b>дом</b><br>(тип)                            | <b>19</b><br>(номер)              |
|        |  | (тип)  | (номер)                           |
|        |  | (тип)  | (номер)                           |
|        |  | (тип)  | (номер)                           |
|        | Помещение в пределах здания (сооружения)   | (тип)  | (номер)                           |
|        | Помещение в пределах квартиры  | (тип)  | (номер)                           |
|        | Машино-место   | (номер)  |                                   |
| 2.3.5  | Запись в государственном адресном реестре сделана на основании                               |  |                                   |
|        | (наименование основания)   |  |                                   |
|        | Дата внесения записи в государственный адресный реестр                                       | <b>25.11.2022</b>                              |                                   |
| 2.3.6  | Дополнительные сведения:   |  |                                   |
|        | Кадастровый номер объекта недвижимости   | <b>29:22:012306:52</b>                         |                                   |
|        | Почтовый индекс  | <b>163023</b>                                  |                                   |
|        | Код ОКТМО  | <b>1170100001</b>                              |                                   |
|        | Иные сведения  |  |                                   |
| 2.4    | По записи  | <b>4</b><br>(порядковый номер записи)          |                                   |
| 2.4.1  | Уникальный регистрационный номер адреса объекта адресации в государственном адресном реестре | <b>5e155f5f-ec6e-46d5-a3c2-50c0ffcce099</b>    |                                   |
| 2.4.2  | Дата последнего обновления записи в государственном адресном реестре                         | <b>09.09.2023 11:13:27</b>                     |                                   |
| 2.4.3  | Характер сведений государственного адресного реестра (статус записи об объекте)              | <b>Изменен</b>                                 |                                   |
| 2.4.4  | Адрес объекта адресации:   |  |                                   |
|        | Страна   | <b>Российская Федерация</b>                    |                                   |
|        | Субъект Российской Федерации   | <b>Архангельская область</b><br>(наименование) |                                   |
|        | Федеральная территория   | (наименование)                                 |                                   |
|        | Муниципальный район  | (наименование)                                 |                                   |

|   |  |                                      |   |
|---|--|--------------------------------------|---|
| Лист №  | 8  | Всего листов:                        | 9 |
| Муниципальный округ                                     | (наименование)                             |                                      |   |
| Городской округ   | <b>город Архангельск</b><br>(наименование) |                                      |   |
| Внутригородская территория города федерального значения | (наименование)                             |                                      |   |
| Городское поселение                                     | (наименование)                             |                                      |   |
| Сельское поселение                                      | (наименование)                             |                                      |   |
| Внутригородской район городского округа                 | (наименование)                             |                                      |   |
| Населенный пункт  | <b>город</b><br>(вид)                      | <b>Архангельск</b><br>(наименование) |   |
| Элемент планировочной структуры                         | (тип)                                      | (наименование)                       |   |
| Элемент улично-дорожной сети                            | <b>улица</b><br>(тип)                      | <b>Проезжая</b><br>(наименование)    |   |
| Земельный участок                                       | (номер)                                    |                                      |   |
| Здание (строение), сооружение                           | <b>дом</b><br>(тип)                        | <b>19</b><br>(номер)                 |   |
|   | (тип)                                      | (номер)                              |   |
|   | (тип)                                      | (номер)                              |   |
|   | (тип)                                      | (номер)                              |   |
| Помещение в пределах здания (сооружения)                | (тип)                                      | (номер)                              |   |
| Помещение в пределах квартиры                           | (тип)                                      | (номер)                              |   |
| Машино-место  | (номер)                                    |                                      |   |



|       |  |  |                        |
|-------|--|--|------------------------|
| 2.4.5 | Запись в государственном адресном реестре сделана на основании |  |                        |
|       |  |  |                        |
|       | (наименование основания)                                       |  |                        |
|       | Дата внесения записи в государственный адресный реестр         |  | <b>11.06.2023</b>      |
| 2.4.6 | Дополнительные сведения:                                       |  |                        |
|       | Кадастровый номер объекта недвижимости                         |  | <b>29:22:012306:52</b> |
|       | Почтовый индекс  |  | <b>163023</b>          |
|       | Код ОКТМО  |  | <b>11701000001</b>     |
|       | Иные сведения  |  |                        |

3. Сведения об органе, изготовившем выписку из государственного адресного реестра

|                                 |  |           |                     |
|---------------------------------|--|-----------|---------------------|
| 3.1                             | Наименование территориального органа Федеральной налоговой службы                                  |           |                     |
|                                 | <b>МЕЖРЕГИОНАЛЬНАЯ ИНСПЕКЦИЯ ФЕДЕРАЛЬНОЙ НАЛОГОВОЙ СЛУЖБЫ ПО ЦЕНТРАЛИЗОВАННОЙ ОБРАБОТКЕ ДАННЫХ</b> |           |                     |
|                                 |  |           |                     |
| (полное наименование должности) |  | (подпись) | (инициалы, фамилия) |

**ВЫПИСКА**  
из государственного адресного реестра об адресе объекта адресации

|                          |   |                     |   |
|--------------------------|---|---------------------|---|
| Лист №                   | 1 | Всего листов:       | 7 |
| 12.04.2024               |   | № FV-240412-1108346 |   |
| <b>Здание/сооружение</b> |   |                     |   |
| (вид объекта адресации)  |   |                     |   |

1. Сведения об адресе объекта адресации:

|   |  |   |  |
|---|--|---|--|
| 1.1                                     | Уникальный регистрационный номер адреса объекта адресации в государственном адресном реестре | <b>4e08e87d-6974-43ad-83f3-3e1d99531c44</b> |  |
| 1.2                                     | Дата последнего обновления записи в государственном адресном реестре                         | <b>09.09.2023</b>                           |  |
| 1.3                                     | Характер сведений государственного адресного реестра (статус записи об объекте)              | -   |  |
| 1.4                                     | Адрес объекта адресации:   |   |  |
|   | Страна   | <b>Российская Федерация</b>                 |  |
|   | Субъект Российской Федерации   | <b>Архангельская область</b>                |  |
|   |  | (наименование)                              |  |
|   | Федеральная территория   |   |  |
|   |  | (наименование)                              |  |
|   | Муниципальный район  |   |  |
|   |  | (наименование)                              |  |
|   | Муниципальный округ  |   |  |
|   |  | (наименование)                              |  |
|   | Городской округ  | <b>город Архангельск</b>                    |  |
|   |  | (наименование)                              |  |
|   | Внутригородская территория города федерального значения                                      |   |  |
| (наименование)                          |  |   |  |
| Городское поселение                     |  |   |  |
|   | (наименование)   |   |  |
| Сельское поселение                      |  |   |  |
|   | (наименование)   |   |  |
| Внутригородской район городского округа |  |   |  |
|   | (наименование)   |   |  |
| Населенный пункт                        | <b>Город</b>   | <b>Архангельск</b>                          |  |
|   | (вид)  | (наименование)                              |  |

|  |  |                        |                 |
|--|--|------------------------|-----------------|
| Лист №                                   | 2  | Всего листов:          | 7               |
| 1.4                                      | Элемент планировочной структуры                                |                        |                 |
|  |  | (тип)                  | (наименование)  |
|  | Элемент улично-дорожной сети                                   | <b>Улица</b>           | <b>Сосновка</b> |
|  |  | (тип)                  | (наименование)  |
|  | Земельный участок  |                        |                 |
|  |  | (номер)                |                 |
|  | Здание (строение), сооружение                                  | <b>Дом</b>             | <b>11</b>       |
|  |  | (тип)                  | (номер)         |
|  |  | <b>Корпус</b>          | <b>1</b>        |
|  |  | (тип)                  | (номер)         |
|  | (тип)  | (номер)                |                 |
| Помещение в пределах здания (сооружения) |  |                        |                 |
|  | (тип)  | (номер)                |                 |
| Помещение в пределах квартиры            |  |                        |                 |
|  | (тип)  | (номер)                |                 |
| Машино-место                             |  |                        |                 |
|  | (номер)  |                        |                 |
| 1.5                                      | Запись в государственном адресном реестре сделана на основании |                        |                 |
|  |  |                        |                 |
|  | (наименование основания)                                       |                        |                 |
|  | Дата внесения записи в государственный адресный реестр         | <b>09.09.2023</b>      |                 |
| 1.6                                      | Дополнительные сведения:                                       |                        |                 |
|  | Кадастровый номер объекта недвижимости                         | <b>29:22:012306:39</b> |                 |
|  | Почтовый индекс  | <b>163023</b>          |                 |
|  | Код по ОКТМО   | <b>11701000001</b>     |                 |
|  | Иные сведения  |                        |                 |

2. Предыдущие (измененные, аннулированные) сведения об адресе объекта адресации:

|  |  |  |                                      |
|--|--|--|--------------------------------------|
| Количество предыдущих записей государственного адресного реестра по адресу объекта адресации |  | <b>3</b><br>(количество)                       |                                      |
| 2.1  | По записи  | <b>1</b><br>(порядковый номер записи)          |                                      |
| 2.1.1  | Уникальный регистрационный номер адреса объекта адресации в государственном адресном реестре | <b>4e08e87d-6974-43ad-83f3-3e1d99531c44</b>    |                                      |
| 2.1.2  | Дата последнего обновления записи в государственном адресном реестре                         | <b>09.09.2023 11:13:27</b>                     |                                      |
| 2.1.3  | Характер сведений государственного адресного реестра (статус записи об объекте)              | <b>Изменен</b>                                 |                                      |
| 2.1.4  | Адрес объекта адресации:   |  |                                      |
|  | Страна   | <b>Российская Федерация</b>                    |                                      |
|  | Субъект Российской Федерации   | <b>Архангельская область</b><br>(наименование) |                                      |
|  | Федеральная территория   | (наименование)                                 |                                      |
|  | Муниципальный район  | (наименование)                                 |                                      |
|  | Муниципальный округ  | (наименование)                                 |                                      |
|  | Городской округ  | <b>город Архангельск</b><br>(наименование)     |                                      |
|  | Внутригородская территория города федерального значения                                      | (наименование)                                 |                                      |
|  | Городское поселение  | (наименование)                                 |                                      |
|  | Сельское поселение   | (наименование)                                 |                                      |
|  | Внутригородской район городского округа  | (наименование)                                 |                                      |
|  | Населенный пункт   | <b>город</b><br>(вид)                          | <b>Архангельск</b><br>(наименование) |
|  | Элемент планировочной структуры  | (тип)  | (наименование)                       |
|  | Элемент улично-дорожной сети   | <b>улица</b><br>(тип)                          | <b>Сосновка</b><br>(наименование)    |

|        |   |               |   |
|--------|---|---------------|---|
| Лист № | 4 | Всего листов: | 7 |
|--------|---|---------------|---|

|       |  |   |           |
|-------|--|---|-----------|
|       | Земельный участок  |   |           |
|       |  | (номер)                                     |           |
|       | Здание (строение), сооружение  | <b>дом</b>                                  | <b>11</b> |
|       |  | (тип)                                       | (номер)   |
|       |  | <b>корпус</b>                               | <b>1</b>  |
|       |  | (тип)                                       | (номер)   |
|       |  | (тип)                                       | (номер)   |
|       | Помещение в пределах здания (сооружения)   |   | (номер)   |
|       |  | (тип)                                       | (номер)   |
|       | Помещение в пределах квартиры  |   | (номер)   |
|       |  | (тип)                                       | (номер)   |
|       | Машино-место   |   |           |
|       |  | (номер)                                     |           |
| 2.1.5 | Запись в государственном адресном реестре сделана на основании                               |   |           |
|       |  |   |           |
|       | (наименование основания)   |   |           |
|       | Дата внесения записи в государственный адресный реестр                                       | <b>13.02.2020</b>                           |           |
| 2.1.6 | Дополнительные сведения:   |   |           |
|       | Кадастровый номер объекта недвижимости   |   |           |
|       | Почтовый индекс  | <b>163023</b>                               |           |
|       | Код ОКТМО  | <b>11701000001</b>                          |           |
|       | Иные сведения  |   |           |
| 2.2   | По записи  | <b>2</b>                                    |           |
|       |  | (порядковый номер записи)                   |           |
| 2.2.1 | Уникальный регистрационный номер адреса объекта адресации в государственном адресном реестре | <b>4e08e87d-6974-43ad-83f3-3e1d99531c44</b> |           |
| 2.2.2 | Дата последнего обновления записи в государственном адресном реестре                         | <b>09.09.2023 11:13:27</b>                  |           |
| 2.2.3 | Характер сведений государственного адресного реестра (статус записи об объекте)              | <b>Изменен</b>                              |           |
| 2.2.4 | Адрес объекта адресации:   |   |           |
|       | Страна   | <b>Российская Федерация</b>                 |           |
|       | Субъект Российской Федерации   | <b>Архангельская область</b>                |           |
|       |  | (наименование)                              |           |
|       | Федеральная территория   |   |           |
|       |  | (наименование)                              |           |
|       | Муниципальный район  |   |           |
|       |  | (наименование)                              |           |
|       | Муниципальный округ  |   |           |
|       |  | (наименование)                              |           |

|   |  |                    |                   |
|---|--|--------------------|-------------------|
| Лист №  | 5  | Всего листов:      | 7                 |
| Городской округ   | <b>город Архангельск</b>                                       |                    |                   |
|   | (наименование)   |                    |                   |
| Внутригородская территория города федерального значения | (наименование)   |                    |                   |
| Городское поселение                                     | (наименование)   |                    |                   |
| Сельское поселение                                      | (наименование)   |                    |                   |
| Внутригородской район городского округа                 | (наименование)   |                    |                   |
| Населенный пункт  | <b>город</b>   | <b>Архангельск</b> |                   |
|   | (вид)  | (наименование)     |                   |
| Элемент планировочной структуры                         | (тип)  | (наименование)     |                   |
| Элемент улично-дорожной сети                            | <b>улица</b>   | <b>Сосновка</b>    |                   |
|   | (тип)  | (наименование)     |                   |
| Земельный участок                                       | (номер)  |                    |                   |
| Здание (строение), сооружение                           | <b>дом</b>   | <b>11</b>          |                   |
|   | (тип)  | (номер)            |                   |
|   | <b>корпус</b>  | <b>1</b>           |                   |
|   | (тип)  | (номер)            |                   |
|   | (тип)  | (номер)            |                   |
| Помещение в пределах здания (сооружения)                | (тип)  | (номер)            |                   |
| Помещение в пределах квартиры                           | (тип)  | (номер)            |                   |
| Машино-место  | (номер)  |                    |                   |
| 2.2.5   | Запись в государственном адресном реестре сделана на основании |                    |                   |
|   |  |                    |                   |
|   | (наименование основания)                                       |                    |                   |
| Дата внесения записи в государственный адресный реестр  |  |                    | <b>12.10.2022</b> |

|       |  |                        |
|-------|--|------------------------|
| 2.2.6 | Дополнительные сведения:               |                        |
|       | Кадастровый номер объекта недвижимости | <b>29:22:012306:39</b> |
|       | Почтовый индекс                        | <b>163023</b>          |
|       | Код ОКТМО                              | <b>11701000001</b>     |
|       | Иные сведения                          |                        |

|       |  |   |                               |
|-------|--|---|-------------------------------|
| 2.3   | По записи  | <b>3</b><br><small>(порядковый номер записи)</small>          |                               |
| 2.3.1 | Уникальный регистрационный номер адреса объекта адресации в государственном адресном реестре | <b>4e08e87d-6974-43ad-83f3-3e1d99531c44</b>                   |                               |
| 2.3.2 | Дата последнего обновления записи в государственном адресном реестре                         | <b>09.09.2023 11:13:27</b>                                    |                               |
| 2.3.3 | Характер сведений государственного адресного реестра (статус записи об объекте)              | <b>Изменен</b>  |                               |
| 2.3.4 | Адрес объекта адресации:   |   |                               |
|       | Страна   | <b>Российская Федерация</b>                                   |                               |
|       | Субъект Российской Федерации   | <b>Архангельская область</b><br><small>(наименование)</small> |                               |
|       | Федеральная территория   | <small>(наименование)</small>                                 |                               |
|       | Муниципальный район  | <small>(наименование)</small>                                 |                               |
|       | Муниципальный округ  | <small>(наименование)</small>                                 |                               |
|       | Городской округ  | <b>город Архангельск</b><br><small>(наименование)</small>     |                               |
|       | Внутригородская территория города федерального значения                                      | <small>(наименование)</small>                                 |                               |
|       | Городское поселение  | <small>(наименование)</small>                                 |                               |
|       | Сельское поселение   | <small>(наименование)</small>                                 |                               |
|       | Внутригородской район городского округа  | <small>(наименование)</small>                                 |                               |
|       | Населенный пункт   | <b>город</b>  | <b>Архангельск</b>            |
|       |  | <small>(вид)</small>  | <small>(наименование)</small> |
|       | Элемент планировочной структуры  |   |                               |
|       |  | <small>(тип)</small>  | <small>(наименование)</small> |

|        |  |                        |                 |
|--------|--|------------------------|-----------------|
| Лист № | 7  | Всего листов:          | 7               |
|        | Элемент улично-дорожной сети                                   | <b>улица</b>           | <b>Сосновка</b> |
|        |  | (тип)                  | (наименование)  |
|        | Земельный участок  |                        | (номер)         |
|        | Здание (строение), сооружение                                  | <b>дом</b>             | <b>11</b>       |
|        |  | (тип)                  | (номер)         |
|        |  | <b>корпус</b>          | <b>1</b>        |
|        |  | (тип)                  | (номер)         |
|        |  | (тип)                  | (номер)         |
|        | Помещение в пределах здания (сооружения)                       |                        | (номер)         |
|        |  | (тип)                  | (номер)         |
|        | Помещение в пределах квартиры                                  |                        | (номер)         |
|        |  | (тип)                  | (номер)         |
|        | Машино-место   |                        | (номер)         |
| 2.3.5  | Запись в государственном адресном реестре сделана на основании |                        |                 |
|        |  |                        |                 |
|        | (наименование основания)                                       |                        |                 |
|        | Дата внесения записи в государственный адресный реестр         | <b>25.11.2022</b>      |                 |
| 2.3.6  | Дополнительные сведения:                                       |                        |                 |
|        | Кадастровый номер объекта недвижимости                         | <b>29:22:012306:39</b> |                 |
|        | Почтовый индекс  | <b>163023</b>          |                 |
|        | Код ОКТМО  | <b>11701000001</b>     |                 |
|        | Иные сведения  |                        |                 |

### 3. Сведения об органе, изготовившем выписку из государственного адресного реестра

|     |  |           |                     |
|-----|--|-----------|---------------------|
| 3.1 | Наименование территориального органа Федеральной налоговой службы                                  |           |                     |
|     | <b>МЕЖРЕГИОНАЛЬНАЯ ИНСПЕКЦИЯ ФЕДЕРАЛЬНОЙ НАЛОГОВОЙ СЛУЖБЫ ПО ЦЕНТРАЛИЗОВАННОЙ ОБРАБОТКЕ ДАННЫХ</b> |           |                     |
|     |  |           |                     |
|     | (полное наименование должности)  | (подпись) | (инициалы, фамилия) |



**ВЫПИСКА**  
из государственного адресного реестра об адресе объекта адресации

|                          |   |                     |   |
|--------------------------|---|---------------------|---|
| Лист №                   | 1 | Всего листов:       | 9 |
| 12.04.2024               |   | № FV-240412-1108316 |   |
| <b>Здание/сооружение</b> |   |                     |   |
| (вид объекта адресации)  |   |                     |   |

1. Сведения об адресе объекта адресации:

|   |  |   |  |
|---|--|---|--|
| 1.1                                     | Уникальный регистрационный номер адреса объекта адресации в государственном адресном реестре | <b>82573964-eb48-48cd-9cb1-f24f4b066e99</b> |  |
| 1.2                                     | Дата последнего обновления записи в государственном адресном реестре                         | <b>09.09.2023</b>                           |  |
| 1.3                                     | Характер сведений государственного адресного реестра (статус записи об объекте)              | -   |  |
| 1.4                                     | Адрес объекта адресации:   |   |  |
|   | Страна   | <b>Российская Федерация</b>                 |  |
|   | Субъект Российской Федерации   | <b>Архангельская область</b>                |  |
|   |  | (наименование)                              |  |
|   | Федеральная территория   | (наименование)                              |  |
|   |  | (наименование)                              |  |
|   | Муниципальный район  | (наименование)                              |  |
|   |  | (наименование)                              |  |
|   | Муниципальный округ  | (наименование)                              |  |
|   |  | (наименование)                              |  |
|   | Городской округ  | <b>город Архангельск</b>                    |  |
|   |  | (наименование)                              |  |
|   | Внутригородская территория города федерального значения                                      | (наименование)                              |  |
|   |  | (наименование)                              |  |
| Городское поселение                     | (наименование)   |   |  |
|   | (наименование)   |   |  |
| Сельское поселение                      | (наименование)   |   |  |
|   | (наименование)   |   |  |
| Внутригородской район городского округа | (наименование)   |   |  |
|   | (наименование)   |   |  |
| Населенный пункт                        | <b>Город</b>   | <b>Архангельск</b>                          |  |
|   | (вид)  | (наименование)                              |  |

|  |  |                        |                        |
|--|--|------------------------|------------------------|
| Лист №                                   | 2  | Всего листов:          | 9                      |
| 1.4                                      | Элемент планировочной структуры  |                        |                        |
|  |  | (тип)                  | (наименование)         |
|  | Элемент улично-дорожной сети   | <b>Улица</b>           | <b>Колхозная</b>       |
|  |  | (тип)                  | (наименование)         |
|  | Земельный участок  |                        |                        |
|  |  | (номер)                |                        |
|  | Здание (строение), сооружение  | <b>Дом</b>             | <b>36</b>              |
|  |  | (тип)                  | (номер)                |
|  |  |                        |                        |
|  |  | (тип)                  | (номер)                |
| Помещение в пределах здания (сооружения) |  |                        |                        |
|  | (тип)  | (номер)                |                        |
| Помещение в пределах квартиры            |  |                        |                        |
|  | (тип)  | (номер)                |                        |
| Машино-место                             |  |                        |                        |
|  | (номер)  |                        |                        |
| 1.5                                      | Запись в государственном адресном реестре сделана на основании         |                        |                        |
|  | <b>Справочник отделений почтовой связи<br/>Архангельского почтамта</b> | <b>10.02.2011</b>      | <b>№29.35.78-91/16</b> |
|  | (наименование основания)   |                        |                        |
|  | Дата внесения записи в государственный адресный реестр                 | <b>09.09.2023</b>      |                        |
| 1.6                                      | Дополнительные сведения:   |                        |                        |
|  | Кадастровый номер объекта недвижимости                                 | <b>29:22:012306:33</b> |                        |
|  | Почтовый индекс  | <b>163023</b>          |                        |
|  | Код по ОКТМО   | <b>11701000001</b>     |                        |
|  | Иные сведения  |                        |                        |

2. Предыдущие (измененные, аннулированные) сведения об адресе объекта адресации:

|  |  |   |   |
|--|--|---|---|
| Количество предыдущих записей государственного адресного реестра по адресу объекта адресации |  | <b>4</b><br><small>(количество)</small>                       |   |
| 2.1  | По записи  | <b>1</b><br><small>(порядковый номер записи)</small>          |   |
| 2.1.1  | Уникальный регистрационный номер адреса объекта адресации в государственном адресном реестре | <b>82573964-eb48-48cd-9cb1-f24f4b066e99</b>                   |   |
| 2.1.2  | Дата последнего обновления записи в государственном адресном реестре                         | <b>09.09.2023 11:13:27</b>                                    |   |
| 2.1.3  | Характер сведений государственного адресного реестра (статус записи об объекте)              | <b>Изменен</b>  |   |
| 2.1.4  | Адрес объекта адресации:   |   |   |
|  | Страна   | <b>Российская Федерация</b>                                   |   |
|  | Субъект Российской Федерации   | <b>Архангельская область</b><br><small>(наименование)</small> |   |
|  | Федеральная территория   | <small>(наименование)</small>                                 |   |
|  | Муниципальный район  | <small>(наименование)</small>                                 |   |
|  | Муниципальный округ  | <small>(наименование)</small>                                 |   |
|  | Городской округ  | <b>город Архангельск</b><br><small>(наименование)</small>     |   |
|  | Внутригородская территория города федерального значения                                      | <small>(наименование)</small>                                 |   |
|  | Городское поселение  | <small>(наименование)</small>                                 |   |
|  | Сельское поселение   | <small>(наименование)</small>                                 |   |
|  | Внутригородской район городского округа  | <small>(наименование)</small>                                 |   |
|  | Населенный пункт   | <b>город</b><br><small>(вид)</small>                          | <b>Архангельск</b><br><small>(наименование)</small> |
|  | Элемент планировочной структуры  | <small>(тип)</small>  | <small>(наименование)</small>                       |
|  | Элемент улично-дорожной сети   | <b>улица</b><br><small>(тип)</small>                          | <b>Колхозная</b><br><small>(наименование)</small>   |

|       |  |   |           |
|-------|--|---|-----------|
|       | Земельный участок  |   |           |
|       |  | (номер)                                     |           |
|       | Здание (строение), сооружение  | <b>ДОМ</b>                                  | <b>36</b> |
|       |  | (тип)                                       | (номер)   |
|       |  | (тип)                                       | (номер)   |
|       |  | (тип)                                       | (номер)   |
|       | Помещение в пределах здания (сооружения)   | (тип)                                       | (номер)   |
|       | Помещение в пределах квартиры  | (тип)                                       | (номер)   |
|       | Машино-место   | (номер)                                     |           |
| 2.1.5 | Запись в государственном адресном реестре сделана на основании                               |   |           |
|       | (наименование основания)   |   |           |
|       | Дата внесения записи в государственный адресный реестр                                       | <b>13.02.2020</b>                           |           |
| 2.1.6 | Дополнительные сведения:   |   |           |
|       | Кадастровый номер объекта недвижимости   |   |           |
|       | Почтовый индекс  | <b>163023</b>                               |           |
|       | Код ОКТМО  | <b>11701000001</b>                          |           |
|       | Иные сведения  |   |           |
| 2.2   | По записи  | <b>2</b>                                    |           |
|       |  | (порядковый номер записи)                   |           |
| 2.2.1 | Уникальный регистрационный номер адреса объекта адресации в государственном адресном реестре | <b>82573964-eb48-48cd-9cb1-f24f4b066e99</b> |           |
| 2.2.2 | Дата последнего обновления записи в государственном адресном реестре                         | <b>09.09.2023 11:13:27</b>                  |           |
| 2.2.3 | Характер сведений государственного адресного реестра (статус записи об объекте)              | <b>Изменен</b>                              |           |
| 2.2.4 | Адрес объекта адресации:   |   |           |
|       | Страна   | <b>Российская Федерация</b>                 |           |
|       | Субъект Российской Федерации   | <b>Архангельская область</b>                |           |
|       |  | (наименование)                              |           |
|       | Федеральная территория   |   |           |
|       |  | (наименование)                              |           |
|       | Муниципальный район  |   |           |
|       |  | (наименование)                              |           |
|       | Муниципальный округ  |   |           |
|       |  | (наименование)                              |           |

|   |  |                    |                   |
|---|--|--------------------|-------------------|
| Лист №  | 5  | Всего листов:      | 9                 |
| Городской округ   | <b>город Архангельск</b>                                       |                    |                   |
|   | (наименование)   |                    |                   |
| Внутригородская территория города федерального значения | (наименование)   |                    |                   |
| Городское поселение                                     | (наименование)   |                    |                   |
| Сельское поселение                                      | (наименование)   |                    |                   |
| Внутригородской район городского округа                 | (наименование)   |                    |                   |
| Населенный пункт  | <b>город</b>   | <b>Архангельск</b> |                   |
|   | (вид)  | (наименование)     |                   |
| Элемент планировочной структуры                         | (тип)  | (наименование)     |                   |
| Элемент улично-дорожной сети                            | <b>улица</b>   | <b>Колхозная</b>   |                   |
|   | (тип)  | (наименование)     |                   |
| Земельный участок                                       | (номер)  |                    |                   |
| Здание (строение), сооружение                           | <b>дом</b>   | <b>36</b>          |                   |
|   | (тип)  | (номер)            |                   |
|   | (тип)  | (номер)            |                   |
|   | (тип)  | (номер)            |                   |
| Помещение в пределах здания (сооружения)                | (тип)  | (номер)            |                   |
| Помещение в пределах квартиры                           | (тип)  | (номер)            |                   |
| Машино-место  | (номер)  |                    |                   |
| 2.2.5   | Запись в государственном адресном реестре сделана на основании |                    |                   |
|   |  |                    |                   |
|   | (наименование основания)                                       |                    |                   |
| Дата внесения записи в государственный адресный реестр  |  |                    | <b>12.10.2022</b> |

|       |  |                        |
|-------|--|------------------------|
| 2.2.6 | Дополнительные сведения:               |                        |
|       | Кадастровый номер объекта недвижимости | <b>29:22:012306:33</b> |
|       | Почтовый индекс                        | <b>163023</b>          |
|       | Код ОКТМО                              | <b>11701000001</b>     |
|       | Иные сведения                          |                        |

|       |  |  |                    |
|-------|--|--|--------------------|
| 2.3   | По записи  | <b>3</b><br>(порядковый номер записи)          |                    |
| 2.3.1 | Уникальный регистрационный номер адреса объекта адресации в государственном адресном реестре | <b>82573964-eb48-48cd-9cb1-f24f4b066e99</b>    |                    |
| 2.3.2 | Дата последнего обновления записи в государственном адресном реестре                         | <b>09.09.2023 11:13:27</b>                     |                    |
| 2.3.3 | Характер сведений государственного адресного реестра (статус записи об объекте)              | <b>Изменен</b>                                 |                    |
| 2.3.4 | Адрес объекта адресации:   |  |                    |
|       | Страна   | <b>Российская Федерация</b>                    |                    |
|       | Субъект Российской Федерации   | <b>Архангельская область</b><br>(наименование) |                    |
|       | Федеральная территория   | (наименование)                                 |                    |
|       | Муниципальный район  | (наименование)                                 |                    |
|       | Муниципальный округ  | (наименование)                                 |                    |
|       | Городской округ  | <b>город Архангельск</b><br>(наименование)     |                    |
|       | Внутригородская территория города федерального значения                                      | (наименование)                                 |                    |
|       | Городское поселение  | (наименование)                                 |                    |
|       | Сельское поселение   | (наименование)                                 |                    |
|       | Внутригородской район городского округа  | (наименование)                                 |                    |
|       | Населенный пункт   | <b>город</b>                                   | <b>Архангельск</b> |
|       |  | (вид)  | (наименование)     |
|       | Элемент планировочной структуры  | (тип)  | (наименование)     |

| Лист № | 7  | Всего листов:                               | 9                |
|--------|--|---|------------------|
|        | Элемент улично-дорожной сети   | <b>улица</b>                                | <b>Колхозная</b> |
|        |  | (тип)                                       | (наименование)   |
|        | Земельный участок  |   | (номер)          |
|        | Здание (строение), сооружение  | <b>дом</b>                                  | <b>36</b>        |
|        |  | (тип)                                       | (номер)          |
|        |  | (тип)                                       | (номер)          |
|        |  | (тип)                                       | (номер)          |
|        | Помещение в пределах здания (сооружения)   | (тип)                                       | (номер)          |
|        | Помещение в пределах квартиры  | (тип)                                       | (номер)          |
|        | Машино-место   |   | (номер)          |
| 2.3.5  | Запись в государственном адресном реестре сделана на основании                               |   |                  |
|        | (наименование основания)   |   |                  |
|        | Дата внесения записи в государственный адресный реестр                                       | <b>25.11.2022</b>                           |                  |
| 2.3.6  | Дополнительные сведения:   |   |                  |
|        | Кадастровый номер объекта недвижимости   | <b>29:22:012306:33</b>                      |                  |
|        | Почтовый индекс  | <b>163023</b>                               |                  |
|        | Код ОКТМО  | <b>1170100001</b>                           |                  |
|        | Иные сведения  |   |                  |
| 2.4    | По записи  | <b>4</b>                                    |                  |
|        |  | (порядковый номер записи)                   |                  |
| 2.4.1  | Уникальный регистрационный номер адреса объекта адресации в государственном адресном реестре | <b>82573964-eb48-48cd-9cb1-f24f4b066e99</b> |                  |
| 2.4.2  | Дата последнего обновления записи в государственном адресном реестре                         | <b>09.09.2023 11:13:27</b>                  |                  |
| 2.4.3  | Характер сведений государственного адресного реестра (статус записи об объекте)              | <b>Изменен</b>                              |                  |
| 2.4.4  | Адрес объекта адресации:   |   |                  |
|        | Страна   | <b>Российская Федерация</b>                 |                  |
|        | Субъект Российской Федерации   | <b>Архангельская область</b>                |                  |
|        |  | (наименование)                              |                  |
|        | Федеральная территория   |   |                  |
|        |  | (наименование)                              |                  |
|        | Муниципальный район  |   |                  |
|        |  | (наименование)                              |                  |

|   |  |                                      |   |
|---|--|--------------------------------------|---|
| Лист №  | 8  | Всего листов:                        | 9 |
| Муниципальный округ                                     | (наименование)                             |                                      |   |
| Городской округ   | <b>город Архангельск</b><br>(наименование) |                                      |   |
| Внутригородская территория города федерального значения | (наименование)                             |                                      |   |
| Городское поселение                                     | (наименование)                             |                                      |   |
| Сельское поселение                                      | (наименование)                             |                                      |   |
| Внутригородской район городского округа                 | (наименование)                             |                                      |   |
| Населенный пункт  | <b>город</b><br>(вид)                      | <b>Архангельск</b><br>(наименование) |   |
| Элемент планировочной структуры                         | (тип)                                      | (наименование)                       |   |
| Элемент улично-дорожной сети                            | <b>улица</b><br>(тип)                      | <b>Колхозная</b><br>(наименование)   |   |
| Земельный участок                                       | (номер)                                    |                                      |   |
| Здание (строение), сооружение                           | <b>дом</b><br>(тип)                        | <b>36</b><br>(номер)                 |   |
|   | (тип)                                      | (номер)                              |   |
|   | (тип)                                      | (номер)                              |   |
|   | (тип)                                      | (номер)                              |   |
| Помещение в пределах здания (сооружения)                | (тип)                                      | (номер)                              |   |
| Помещение в пределах квартиры                           | (тип)                                      | (номер)                              |   |
| Машино-место  | (номер)                                    |                                      |   |



|       |  |  |                        |
|-------|--|--|------------------------|
| 2.4.5 | Запись в государственном адресном реестре сделана на основании |  |                        |
|       |  |  |                        |
|       | (наименование основания)                                       |  |                        |
|       | Дата внесения записи в государственный адресный реестр         |  | <b>11.06.2023</b>      |
| 2.4.6 | Дополнительные сведения:                                       |  |                        |
|       | Кадастровый номер объекта недвижимости                         |  | <b>29:22:012306:33</b> |
|       | Почтовый индекс  |  | <b>163023</b>          |
|       | Код ОКТМО  |  | <b>11701000001</b>     |
|       | Иные сведения  |  |                        |

3. Сведения об органе, изготовившем выписку из государственного адресного реестра

|                                 |  |           |                     |
|---------------------------------|--|-----------|---------------------|
| 3.1                             | Наименование территориального органа Федеральной налоговой службы                                  |           |                     |
|                                 | <b>МЕЖРЕГИОНАЛЬНАЯ ИНСПЕКЦИЯ ФЕДЕРАЛЬНОЙ НАЛОГОВОЙ СЛУЖБЫ ПО ЦЕНТРАЛИЗОВАННОЙ ОБРАБОТКЕ ДАННЫХ</b> |           |                     |
|                                 |  |           |                     |
| (полное наименование должности) |  | (подпись) | (инициалы, фамилия) |

**ВЫПИСКА**  
из государственного адресного реестра об адресе объекта адресации

|                          |   |                     |   |
|--------------------------|---|---------------------|---|
| Лист №                   | 1 | Всего листов:       | 9 |
| 12.04.2024               |   | № FV-240412-1108286 |   |
| <b>Здание/сооружение</b> |   |                     |   |
| (вид объекта адресации)  |   |                     |   |

1. Сведения об адресе объекта адресации:

|     |  |   |                    |
|-----|--|---|--------------------|
| 1.1 | Уникальный регистрационный номер адреса объекта адресации в государственном адресном реестре | <b>3dac13a6-db6b-478d-831f-2e55faca8ee5</b> |                    |
| 1.2 | Дата последнего обновления записи в государственном адресном реестре                         | <b>09.09.2023</b>                           |                    |
| 1.3 | Характер сведений государственного адресного реестра (статус записи об объекте)              | -   |                    |
| 1.4 | Адрес объекта адресации:   |   |                    |
|     | Страна   | <b>Российская Федерация</b>                 |                    |
|     | Субъект Российской Федерации   | <b>Архангельская область</b>                |                    |
|     |  | (наименование)                              |                    |
|     | Федеральная территория   |   |                    |
|     |  | (наименование)                              |                    |
|     | Муниципальный район  |   |                    |
|     |  | (наименование)                              |                    |
|     | Муниципальный округ  |   |                    |
|     |  | (наименование)                              |                    |
|     | Городской округ  | <b>город Архангельск</b>                    |                    |
|     |  | (наименование)                              |                    |
|     | Внутригородская территория города федерального значения                                      |   |                    |
|     |  | (наименование)                              |                    |
|     | Городское поселение  |   |                    |
|     |  | (наименование)                              |                    |
|     | Сельское поселение   |   |                    |
|     |  | (наименование)                              |                    |
|     | Внутригородской район городского округа  |   |                    |
|     |  | (наименование)                              |                    |
|     | Населенный пункт   | <b>Город</b>                                | <b>Архангельск</b> |
|     |  | (вид)                                       | (наименование)     |

|  |  |                   |                        |
|--|--|-------------------|------------------------|
| Лист №                                   | 2  | Всего листов:     | 9                      |
| 1.4                                      | Элемент планировочной структуры  |                   |                        |
|  |  | (тип)             | (наименование)         |
|  | Элемент улично-дорожной сети   | <b>Улица</b>      | <b>Колхозная</b>       |
|  |  | (тип)             | (наименование)         |
|  | Земельный участок  |                   |                        |
|  |  | (номер)           |                        |
|  | Здание (строение), сооружение  | <b>Дом</b>        | <b>29</b>              |
|  |  | (тип)             | (номер)                |
|  |  |                   |                        |
|  |  | (тип)             | (номер)                |
| Помещение в пределах здания (сооружения) |  |                   |                        |
|  | (тип)  | (номер)           |                        |
| Помещение в пределах квартиры            |  |                   |                        |
|  | (тип)  | (номер)           |                        |
| Машино-место                             |  |                   |                        |
|  | (номер)  |                   |                        |
| 1.5                                      | Запись в государственном адресном реестре сделана на основании         |                   |                        |
|  | <b>Справочник отделений почтовой связи<br/>Архангельского почтамта</b> | <b>10.02.2011</b> | <b>№29.35.78-91/16</b> |
|  | (наименование основания)   |                   |                        |
|  | Дата внесения записи в государственный адресный реестр                 |                   | <b>09.09.2023</b>      |
| 1.6                                      | Дополнительные сведения:   |                   |                        |
|  | Кадастровый номер объекта недвижимости                                 |                   | <b>29:22:012306:26</b> |
|  | Почтовый индекс  |                   | <b>163023</b>          |
|  | Код по ОКТМО   |                   | <b>11701000001</b>     |
|  | Иные сведения  |                   |                        |

2. Предыдущие (измененные, аннулированные) сведения об адресе объекта адресации:

|  |  |   |   |
|--|--|---|---|
| Количество предыдущих записей государственного адресного реестра по адресу объекта адресации |  | <b>4</b><br><small>(количество)</small>                       |   |
| 2.1  | По записи  | <b>1</b><br><small>(порядковый номер записи)</small>          |   |
| 2.1.1  | Уникальный регистрационный номер адреса объекта адресации в государственном адресном реестре | <b>3dac13a6-db6b-478d-831f-2e55faca8ee5</b>                   |   |
| 2.1.2  | Дата последнего обновления записи в государственном адресном реестре                         | <b>09.09.2023 11:13:27</b>                                    |   |
| 2.1.3  | Характер сведений государственного адресного реестра (статус записи об объекте)              | <b>Изменен</b>  |   |
| 2.1.4  | Адрес объекта адресации:   |   |   |
|  | Страна   | <b>Российская Федерация</b>                                   |   |
|  | Субъект Российской Федерации   | <b>Архангельская область</b><br><small>(наименование)</small> |   |
|  | Федеральная территория   | <small>(наименование)</small>                                 |   |
|  | Муниципальный район  | <small>(наименование)</small>                                 |   |
|  | Муниципальный округ  | <small>(наименование)</small>                                 |   |
|  | Городской округ  | <b>город Архангельск</b><br><small>(наименование)</small>     |   |
|  | Внутригородская территория города федерального значения                                      | <small>(наименование)</small>                                 |   |
|  | Городское поселение  | <small>(наименование)</small>                                 |   |
|  | Сельское поселение   | <small>(наименование)</small>                                 |   |
|  | Внутригородской район городского округа  | <small>(наименование)</small>                                 |   |
|  | Населенный пункт   | <b>город</b><br><small>(вид)</small>                          | <b>Архангельск</b><br><small>(наименование)</small> |
|  | Элемент планировочной структуры  | <small>(тип)</small>  | <small>(наименование)</small>                       |
|  | Элемент улично-дорожной сети   | <b>улица</b><br><small>(тип)</small>                          | <b>Колхозная</b><br><small>(наименование)</small>   |

|        |   |               |   |
|--------|---|---------------|---|
| Лист № | 4 | Всего листов: | 9 |
|--------|---|---------------|---|

|       |  |   |           |
|-------|--|---|-----------|
|       | Земельный участок  | (номер)                                     |           |
|       | Здание (строение), сооружение  | <b>ДОМ</b>                                  | <b>29</b> |
|       |  | (тип)                                       | (номер)   |
|       |  | (тип)                                       | (номер)   |
|       |  | (тип)                                       | (номер)   |
|       | Помещение в пределах здания (сооружения)   | (тип)                                       | (номер)   |
|       | Помещение в пределах квартиры  | (тип)                                       | (номер)   |
|       | Машино-место   | (номер)                                     |           |
| 2.1.5 | Запись в государственном адресном реестре сделана на основании                               |   |           |
|       | (наименование основания)   |   |           |
|       | Дата внесения записи в государственный адресный реестр                                       | <b>13.02.2020</b>                           |           |
| 2.1.6 | Дополнительные сведения:   |   |           |
|       | Кадастровый номер объекта недвижимости   |   |           |
|       | Почтовый индекс  | <b>163023</b>                               |           |
|       | Код ОКТМО  | <b>11701000001</b>                          |           |
|       | Иные сведения  |   |           |
| 2.2   | По записи  | <b>2</b>                                    |           |
|       |  | (порядковый номер записи)                   |           |
| 2.2.1 | Уникальный регистрационный номер адреса объекта адресации в государственном адресном реестре | <b>3dac13a6-db6b-478d-831f-2e55faca8ee5</b> |           |
| 2.2.2 | Дата последнего обновления записи в государственном адресном реестре                         | <b>09.09.2023 11:13:27</b>                  |           |
| 2.2.3 | Характер сведений государственного адресного реестра (статус записи об объекте)              | <b>Изменен</b>                              |           |
| 2.2.4 | Адрес объекта адресации:   |   |           |
|       | Страна   | <b>Российская Федерация</b>                 |           |
|       | Субъект Российской Федерации   | <b>Архангельская область</b>                |           |
|       |  | (наименование)                              |           |
|       | Федеральная территория   |   |           |
|       |  | (наименование)                              |           |
|       | Муниципальный район  |   |           |
|       |  | (наименование)                              |           |
|       | Муниципальный округ  |   |           |
|       |  | (наименование)                              |           |

|   |  |                    |                   |
|---|--|--------------------|-------------------|
| Лист №  | 5  | Всего листов:      | 9                 |
| Городской округ   | <b>город Архангельск</b>                                       |                    |                   |
|   | (наименование)   |                    |                   |
| Внутригородская территория города федерального значения |  |                    |                   |
|   | (наименование)   |                    |                   |
| Городское поселение                                     |  |                    |                   |
|   | (наименование)   |                    |                   |
| Сельское поселение                                      |  |                    |                   |
|   | (наименование)   |                    |                   |
| Внутригородской район городского округа                 |  |                    |                   |
|   | (наименование)   |                    |                   |
| Населенный пункт  | <b>город</b>   | <b>Архангельск</b> |                   |
|   | (вид)  | (наименование)     |                   |
| Элемент планировочной структуры                         |  |                    |                   |
|   | (тип)  | (наименование)     |                   |
| Элемент улично-дорожной сети                            | <b>улица</b>   | <b>Колхозная</b>   |                   |
|   | (тип)  | (наименование)     |                   |
| Земельный участок                                       |  |                    |                   |
|   | (номер)  |                    |                   |
| Здание (строение), сооружение                           | <b>дом</b>   | <b>29</b>          |                   |
|   | (тип)  | (номер)            |                   |
|   | (тип)  | (номер)            |                   |
|   | (тип)  | (номер)            |                   |
| Помещение в пределах здания (сооружения)                |  |                    |                   |
|   | (тип)  | (номер)            |                   |
| Помещение в пределах квартиры                           |  |                    |                   |
|   | (тип)  | (номер)            |                   |
| Машино-место  |  |                    |                   |
|   |  | (номер)            |                   |
| 2.2.5   | Запись в государственном адресном реестре сделана на основании |                    |                   |
|   |  |                    |                   |
|   | (наименование основания)                                       |                    |                   |
| Дата внесения записи в государственный адресный реестр  |  |                    | <b>12.10.2022</b> |

|       |  |                        |
|-------|--|------------------------|
| 2.2.6 | Дополнительные сведения:               |                        |
|       | Кадастровый номер объекта недвижимости | <b>29:22:012306:26</b> |
|       | Почтовый индекс                        | <b>163023</b>          |
|       | Код ОКТМО                              | <b>11701000001</b>     |
|       | Иные сведения                          |                        |

|       |  |  |                    |
|-------|--|--|--------------------|
| 2.3   | По записи  | <b>3</b><br>(порядковый номер записи)          |                    |
| 2.3.1 | Уникальный регистрационный номер адреса объекта адресации в государственном адресном реестре | <b>3dac13a6-db6b-478d-831f-2e55faca8ee5</b>    |                    |
| 2.3.2 | Дата последнего обновления записи в государственном адресном реестре                         | <b>09.09.2023 11:13:27</b>                     |                    |
| 2.3.3 | Характер сведений государственного адресного реестра (статус записи об объекте)              | <b>Изменен</b>                                 |                    |
| 2.3.4 | Адрес объекта адресации:   |  |                    |
|       | Страна   | <b>Российская Федерация</b>                    |                    |
|       | Субъект Российской Федерации   | <b>Архангельская область</b><br>(наименование) |                    |
|       | Федеральная территория   | (наименование)                                 |                    |
|       | Муниципальный район  | (наименование)                                 |                    |
|       | Муниципальный округ  | (наименование)                                 |                    |
|       | Городской округ  | <b>город Архангельск</b><br>(наименование)     |                    |
|       | Внутригородская территория города федерального значения                                      | (наименование)                                 |                    |
|       | Городское поселение  | (наименование)                                 |                    |
|       | Сельское поселение   | (наименование)                                 |                    |
|       | Внутригородской район городского округа  | (наименование)                                 |                    |
|       | Населенный пункт   | <b>город</b>                                   | <b>Архангельск</b> |
|       |  | (вид)  | (наименование)     |
|       | Элемент планировочной структуры  | (наименование)                                 |                    |
|       |  | (тип)  | (наименование)     |

|        |  |   |                  |
|--------|--|---|------------------|
| Лист № | 7  | Всего листов:                               | 9                |
|        | Элемент улично-дорожной сети   | <b>улица</b>                                | <b>Колхозная</b> |
|        |  | (тип)                                       | (наименование)   |
|        | Земельный участок  |   | (номер)          |
|        | Здание (строение), сооружение  | <b>дом</b>                                  | <b>29</b>        |
|        |  | (тип)                                       | (номер)          |
|        |  | (тип)                                       | (номер)          |
|        |  | (тип)                                       | (номер)          |
|        | Помещение в пределах здания (сооружения)   | (тип)                                       | (номер)          |
|        | Помещение в пределах квартиры  | (тип)                                       | (номер)          |
|        | Машино-место   |   | (номер)          |
| 2.3.5  | Запись в государственном адресном реестре сделана на основании                               |   |                  |
|        |  |   |                  |
|        | (наименование основания)   |   |                  |
|        | Дата внесения записи в государственный адресный реестр                                       | <b>25.11.2022</b>                           |                  |
| 2.3.6  | Дополнительные сведения:   |   |                  |
|        | Кадастровый номер объекта недвижимости   | <b>29:22:012306:26</b>                      |                  |
|        | Почтовый индекс  | <b>163023</b>                               |                  |
|        | Код ОКТМО  | <b>11701000001</b>                          |                  |
|        | Иные сведения  |   |                  |
| 2.4    | По записи  | <b>4</b>                                    |                  |
|        |  | (порядковый номер записи)                   |                  |
| 2.4.1  | Уникальный регистрационный номер адреса объекта адресации в государственном адресном реестре | <b>3dac13a6-db6b-478d-831f-2e55faca8ee5</b> |                  |
| 2.4.2  | Дата последнего обновления записи в государственном адресном реестре                         | <b>09.09.2023 11:13:27</b>                  |                  |
| 2.4.3  | Характер сведений государственного адресного реестра (статус записи об объекте)              | <b>Изменен</b>                              |                  |
| 2.4.4  | Адрес объекта адресации:   |   |                  |
|        | Страна   | <b>Российская Федерация</b>                 |                  |
|        | Субъект Российской Федерации   | <b>Архангельская область</b>                |                  |
|        |  | (наименование)                              |                  |
|        | Федеральная территория   |   |                  |
|        |  | (наименование)                              |                  |
|        | Муниципальный район  |   |                  |
|        |  | (наименование)                              |                  |



|   |                          |                    |   |
|---|--------------------------|--------------------|---|
| Лист №  | 8                        | Всего листов:      | 9 |
| Муниципальный округ                                     | (наименование)           |                    |   |
| Городской округ   | <b>город Архангельск</b> |                    |   |
|   | (наименование)           |                    |   |
| Внутригородская территория города федерального значения | (наименование)           |                    |   |
| Городское поселение                                     | (наименование)           |                    |   |
| Сельское поселение                                      | (наименование)           |                    |   |
| Внутригородской район городского округа                 | (наименование)           |                    |   |
| Населенный пункт  | <b>город</b>             | <b>Архангельск</b> |   |
|   | (вид)                    | (наименование)     |   |
| Элемент планировочной структуры                         | (тип)                    | (наименование)     |   |
| Элемент улично-дорожной сети                            | <b>улица</b>             | <b>Колхозная</b>   |   |
|   | (тип)                    | (наименование)     |   |
| Земельный участок                                       | (номер)                  |                    |   |
| Здание (строение), сооружение                           | <b>дом</b>               | <b>29</b>          |   |
|   | (тип)                    | (номер)            |   |
|   | (тип)                    | (номер)            |   |
|   | (тип)                    | (номер)            |   |
| Помещение в пределах здания (сооружения)                | (тип)                    | (номер)            |   |
| Помещение в пределах квартиры                           | (тип)                    | (номер)            |   |
| Машино-место  | (номер)                  |                    |   |

|       |  |  |                        |
|-------|--|--|------------------------|
| 2.4.5 | Запись в государственном адресном реестре сделана на основании |  |                        |
|       |  |  |                        |
|       | (наименование основания)                                       |  |                        |
|       | Дата внесения записи в государственный адресный реестр         |  | <b>11.06.2023</b>      |
| 2.4.6 | Дополнительные сведения:                                       |  |                        |
|       | Кадастровый номер объекта недвижимости                         |  | <b>29:22:012306:26</b> |
|       | Почтовый индекс  |  | <b>163023</b>          |
|       | Код ОКТМО  |  | <b>11701000001</b>     |
|       | Иные сведения  |  |                        |

3. Сведения об органе, изготовившем выписку из государственного адресного реестра

|                                 |  |           |                     |
|---------------------------------|--|-----------|---------------------|
| 3.1                             | Наименование территориального органа Федеральной налоговой службы                                      |           |                     |
|                                 | <b>МЕЖРЕГИОНАЛЬНАЯ ИНСПЕКЦИЯ ФЕДЕРАЛЬНОЙ НАЛОГОВОЙ СЛУЖБЫ ПО<br/>ЦЕНТРАЛИЗОВАННОЙ ОБРАБОТКЕ ДАННЫХ</b> |           |                     |
|                                 |  |           |                     |
| (полное наименование должности) |  | (подпись) | (инициалы, фамилия) |

**ВЫПИСКА**  
из государственного адресного реестра об адресе объекта адресации

|                          |   |                     |   |
|--------------------------|---|---------------------|---|
| Лист №                   | 1 | Всего листов:       | 9 |
| 12.04.2024               |   | № FV-240412-1108304 |   |
| <b>Здание/сооружение</b> |   |                     |   |
| (вид объекта адресации)  |   |                     |   |

1. Сведения об адресе объекта адресации:

|   |  |   |  |
|---|--|---|--|
| 1.1                                     | Уникальный регистрационный номер адреса объекта адресации в государственном адресном реестре | <b>d0c9d31c-6ea8-4576-8648-e76654f9b971</b> |  |
| 1.2                                     | Дата последнего обновления записи в государственном адресном реестре                         | <b>09.09.2023</b>                           |  |
| 1.3                                     | Характер сведений государственного адресного реестра (статус записи об объекте)              | -   |  |
| 1.4                                     | Адрес объекта адресации:   |   |  |
|   | Страна   | <b>Российская Федерация</b>                 |  |
|   | Субъект Российской Федерации   | <b>Архангельская область</b>                |  |
|   |  | (наименование)                              |  |
|   | Федеральная территория   |   |  |
|   |  | (наименование)                              |  |
|   | Муниципальный район  |   |  |
|   |  | (наименование)                              |  |
|   | Муниципальный округ  |   |  |
|   |  | (наименование)                              |  |
|   | Городской округ  | <b>город Архангельск</b>                    |  |
|   |  | (наименование)                              |  |
|   | Внутригородская территория города федерального значения                                      |   |  |
|   |  | (наименование)                              |  |
| Городское поселение                     |  |   |  |
|   | (наименование)   |   |  |
| Сельское поселение                      |  |   |  |
|   | (наименование)   |   |  |
| Внутригородской район городского округа |  |   |  |
|   | (наименование)   |   |  |
| Населенный пункт                        | <b>Город</b>   | <b>Архангельск</b>                          |  |
|   | (вид)  | (наименование)                              |  |

| Лист №                                   | 2  | Всего листов:     | 9                      |
|--|--|-------------------|------------------------|
| 1.4                                      | Элемент планировочной структуры  |                   |                        |
|  |  | (тип)             | (наименование)         |
|  | Элемент улично-дорожной сети   | <b>Улица</b>      | <b>Колхозная</b>       |
|  |  | (тип)             | (наименование)         |
|  | Земельный участок  |                   |                        |
|  |  | (номер)           |                        |
|  | Здание (строение), сооружение  | <b>Дом</b>        | <b>32</b>              |
|  |  | (тип)             | (номер)                |
|  |  |                   |                        |
|  |  | (тип)             | (номер)                |
| Помещение в пределах здания (сооружения) |  |                   |                        |
|  | (тип)  | (номер)           |                        |
| Помещение в пределах квартиры            |  |                   |                        |
|  | (тип)  | (номер)           |                        |
| Машино-место                             |  |                   |                        |
|  | (номер)  |                   |                        |
| 1.5                                      | Запись в государственном адресном реестре сделана на основании         |                   |                        |
|  | <b>Справочник отделений почтовой связи<br/>Архангельского почтамта</b> | <b>10.02.2011</b> | <b>№29.35.78-91/16</b> |
|  | (наименование основания)   |                   |                        |
|  | Дата внесения записи в государственный адресный реестр                 |                   | <b>09.09.2023</b>      |
| 1.6                                      | Дополнительные сведения:   |                   |                        |
|  | Кадастровый номер объекта недвижимости                                 |                   | <b>29:22:012306:29</b> |
|  | Почтовый индекс  |                   | <b>163023</b>          |
|  | Код по ОКТМО   |                   | <b>11701000001</b>     |
|  | Иные сведения  |                   |                        |

2. Предыдущие (измененные, аннулированные) сведения об адресе объекта адресации:

|  |  |   |   |
|--|--|---|---|
| Количество предыдущих записей государственного адресного реестра по адресу объекта адресации |  | <b>4</b><br><small>(количество)</small>                       |   |
| 2.1  | По записи  | <b>1</b><br><small>(порядковый номер записи)</small>          |   |
| 2.1.1  | Уникальный регистрационный номер адреса объекта адресации в государственном адресном реестре | <b>d0c9d31c-6ea8-4576-8648-e76654f9b971</b>                   |   |
| 2.1.2  | Дата последнего обновления записи в государственном адресном реестре                         | <b>09.09.2023 11:13:27</b>                                    |   |
| 2.1.3  | Характер сведений государственного адресного реестра (статус записи об объекте)              | <b>Изменен</b>  |   |
| 2.1.4  | Адрес объекта адресации:   |   |   |
|  | Страна   | <b>Российская Федерация</b>                                   |   |
|  | Субъект Российской Федерации   | <b>Архангельская область</b><br><small>(наименование)</small> |   |
|  | Федеральная территория   | <small>(наименование)</small>                                 |   |
|  | Муниципальный район  | <small>(наименование)</small>                                 |   |
|  | Муниципальный округ  | <small>(наименование)</small>                                 |   |
|  | Городской округ  | <b>город Архангельск</b><br><small>(наименование)</small>     |   |
|  | Внутригородская территория города федерального значения                                      | <small>(наименование)</small>                                 |   |
|  | Городское поселение  | <small>(наименование)</small>                                 |   |
|  | Сельское поселение   | <small>(наименование)</small>                                 |   |
|  | Внутригородской район городского округа  | <small>(наименование)</small>                                 |   |
|  | Населенный пункт   | <b>город</b><br><small>(вид)</small>                          | <b>Архангельск</b><br><small>(наименование)</small> |
|  | Элемент планировочной структуры  | <small>(тип)</small>  | <small>(наименование)</small>                       |
|  | Элемент улично-дорожной сети   | <b>улица</b><br><small>(тип)</small>                          | <b>Колхозная</b><br><small>(наименование)</small>   |

|        |   |               |   |
|--------|---|---------------|---|
| Лист № | 4 | Всего листов: | 9 |
|--------|---|---------------|---|

|       |  |   |           |
|-------|--|---|-----------|
|       | Земельный участок  | (номер)                                     |           |
|       | Здание (строение), сооружение  | <b>дом</b>                                  | <b>32</b> |
|       |  | (тип)                                       | (номер)   |
|       |  | (тип)                                       | (номер)   |
|       | Помещение в пределах здания (сооружения)   | (тип)                                       | (номер)   |
|       | Помещение в пределах квартиры  | (тип)                                       | (номер)   |
|       | Машино-место   | (номер)                                     |           |
| 2.1.5 | Запись в государственном адресном реестре сделана на основании                               |   |           |
|       | (наименование основания)   |   |           |
|       | Дата внесения записи в государственный адресный реестр                                       | <b>13.02.2020</b>                           |           |
| 2.1.6 | Дополнительные сведения:   |   |           |
|       | Кадастровый номер объекта недвижимости   |   |           |
|       | Почтовый индекс  | <b>163023</b>                               |           |
|       | Код ОКТМО  | <b>11701000001</b>                          |           |
|       | Иные сведения  |   |           |
| 2.2   | По записи  | <b>2</b>                                    |           |
|       |  | (порядковый номер записи)                   |           |
| 2.2.1 | Уникальный регистрационный номер адреса объекта адресации в государственном адресном реестре | <b>d0c9d31c-6ea8-4576-8648-e76654f9b971</b> |           |
| 2.2.2 | Дата последнего обновления записи в государственном адресном реестре                         | <b>09.09.2023 11:13:27</b>                  |           |
| 2.2.3 | Характер сведений государственного адресного реестра (статус записи об объекте)              | <b>Изменен</b>                              |           |
| 2.2.4 | Адрес объекта адресации:   |   |           |
|       | Страна   | <b>Российская Федерация</b>                 |           |
|       | Субъект Российской Федерации   | <b>Архангельская область</b>                |           |
|       |  | (наименование)                              |           |
|       | Федеральная территория   |   |           |
|       |  | (наименование)                              |           |
|       | Муниципальный район  |   |           |
|       |  | (наименование)                              |           |
|       | Муниципальный округ  |   |           |
|       |  | (наименование)                              |           |

|   |  |                    |   |
|---|--|--------------------|---|
| Лист №  | 5  | Всего листов:      | 9 |
| Городской округ   | <b>город Архангельск</b>                                       |                    |   |
|   | (наименование)   |                    |   |
| Внутригородская территория города федерального значения |  |                    |   |
|   | (наименование)   |                    |   |
| Городское поселение                                     |  |                    |   |
|   | (наименование)   |                    |   |
| Сельское поселение                                      |  |                    |   |
|   | (наименование)   |                    |   |
| Внутригородской район городского округа                 |  |                    |   |
|   | (наименование)   |                    |   |
| Населенный пункт  | <b>город</b>   | <b>Архангельск</b> |   |
|   | (вид)  | (наименование)     |   |
| Элемент планировочной структуры                         |  |                    |   |
|   | (тип)  | (наименование)     |   |
| Элемент улично-дорожной сети                            | <b>улица</b>   | <b>Колхозная</b>   |   |
|   | (тип)  | (наименование)     |   |
| Земельный участок                                       |  |                    |   |
|   | (номер)  |                    |   |
| Здание (строение), сооружение                           | <b>дом</b>   | <b>32</b>          |   |
|   | (тип)  | (номер)            |   |
|   | (тип)  | (номер)            |   |
|   | (тип)  | (номер)            |   |
| Помещение в пределах здания (сооружения)                |  |                    |   |
|   | (тип)  | (номер)            |   |
| Помещение в пределах квартиры                           |  |                    |   |
|   | (тип)  | (номер)            |   |
| Машино-место  |  |                    |   |
|   | (номер)  |                    |   |
| 2.2.5   | Запись в государственном адресном реестре сделана на основании |                    |   |
|   |  |                    |   |
|   | (наименование основания)                                       |                    |   |
| Дата внесения записи в государственный адресный реестр  |  | <b>12.10.2022</b>  |   |

|       |  |                        |
|-------|--|------------------------|
| 2.2.6 | Дополнительные сведения:               |                        |
|       | Кадастровый номер объекта недвижимости | <b>29:22:012306:29</b> |
|       | Почтовый индекс                        | <b>163023</b>          |
|       | Код ОКТМО                              | <b>11701000001</b>     |
|       | Иные сведения                          |                        |

|       |  |   |                    |
|-------|--|---|--------------------|
| 2.3   | По записи  | <b>3</b>                                    |                    |
|       |  | (порядковый номер записи)                   |                    |
| 2.3.1 | Уникальный регистрационный номер адреса объекта адресации в государственном адресном реестре | <b>d0c9d31c-6ea8-4576-8648-e76654f9b971</b> |                    |
| 2.3.2 | Дата последнего обновления записи в государственном адресном реестре                         | <b>09.09.2023 11:13:27</b>                  |                    |
| 2.3.3 | Характер сведений государственного адресного реестра (статус записи об объекте)              | <b>Изменен</b>                              |                    |
| 2.3.4 | Адрес объекта адресации:   |   |                    |
|       | Страна   | <b>Российская Федерация</b>                 |                    |
|       | Субъект Российской Федерации   | <b>Архангельская область</b>                |                    |
|       |  | (наименование)                              |                    |
|       | Федеральная территория   |   |                    |
|       |  | (наименование)                              |                    |
|       | Муниципальный район  |   |                    |
|       |  | (наименование)                              |                    |
|       | Муниципальный округ  |   |                    |
|       |  | (наименование)                              |                    |
|       | Городской округ  | <b>город Архангельск</b>                    |                    |
|       |  | (наименование)                              |                    |
|       | Внутригородская территория города федерального значения                                      |   |                    |
|       |  | (наименование)                              |                    |
|       | Городское поселение  |   |                    |
|       |  | (наименование)                              |                    |
|       | Сельское поселение   |   |                    |
|       |  | (наименование)                              |                    |
|       | Внутригородской район городского округа  |   |                    |
|       |  | (наименование)                              |                    |
|       | Населенный пункт   | <b>город</b>                                | <b>Архангельск</b> |
|       |  | (вид)                                       | (наименование)     |
|       | Элемент планировочной структуры  |   |                    |
|       |  | (тип)                                       | (наименование)     |



|        |  |   |                  |
|--------|--|---|------------------|
| Лист № | 7  | Всего листов:                               | 9                |
|        | Элемент улично-дорожной сети   | <b>улица</b>                                | <b>Колхозная</b> |
|        |  | (тип)                                       | (наименование)   |
|        | Земельный участок  | (номер)                                     |                  |
|        | Здание (строение), сооружение  | <b>дом</b>                                  | <b>32</b>        |
|        |  | (тип)                                       | (номер)          |
|        |  | (тип)                                       | (номер)          |
|        |  | (тип)                                       | (номер)          |
|        | Помещение в пределах здания (сооружения)   | (тип)                                       | (номер)          |
|        | Помещение в пределах квартиры  | (тип)                                       | (номер)          |
|        | Машино-место   | (номер)                                     |                  |
| 2.3.5  | Запись в государственном адресном реестре сделана на основании                               |   |                  |
|        | (наименование основания)   |   |                  |
|        | Дата внесения записи в государственный адресный реестр                                       | <b>25.11.2022</b>                           |                  |
| 2.3.6  | Дополнительные сведения:   |   |                  |
|        | Кадастровый номер объекта недвижимости   | <b>29:22:012306:29</b>                      |                  |
|        | Почтовый индекс  | <b>163023</b>                               |                  |
|        | Код ОКТМО  | <b>1170100001</b>                           |                  |
|        | Иные сведения  |   |                  |
| 2.4    | По записи  | <b>4</b>                                    |                  |
|        |  | (порядковый номер записи)                   |                  |
| 2.4.1  | Уникальный регистрационный номер адреса объекта адресации в государственном адресном реестре | <b>d0c9d31c-6ea8-4576-8648-e76654f9b971</b> |                  |
| 2.4.2  | Дата последнего обновления записи в государственном адресном реестре                         | <b>09.09.2023 11:13:27</b>                  |                  |
| 2.4.3  | Характер сведений государственного адресного реестра (статус записи об объекте)              | <b>Изменен</b>                              |                  |
| 2.4.4  | Адрес объекта адресации:   |   |                  |
|        | Страна   | <b>Российская Федерация</b>                 |                  |
|        | Субъект Российской Федерации   | <b>Архангельская область</b>                |                  |
|        |  | (наименование)                              |                  |
|        | Федеральная территория   | (наименование)                              |                  |
|        |  | (наименование)                              |                  |
|        | Муниципальный район  | (наименование)                              |                  |
|        |  | (наименование)                              |                  |

|   |  |                                      |   |
|---|--|--------------------------------------|---|
| Лист №  | 8  | Всего листов:                        | 9 |
| Муниципальный округ                                     | (наименование)                             |                                      |   |
| Городской округ   | <b>город Архангельск</b><br>(наименование) |                                      |   |
| Внутригородская территория города федерального значения | (наименование)                             |                                      |   |
| Городское поселение                                     | (наименование)                             |                                      |   |
| Сельское поселение                                      | (наименование)                             |                                      |   |
| Внутригородской район городского округа                 | (наименование)                             |                                      |   |
| Населенный пункт  | <b>город</b><br>(вид)                      | <b>Архангельск</b><br>(наименование) |   |
| Элемент планировочной структуры                         | (тип)                                      | (наименование)                       |   |
| Элемент улично-дорожной сети                            | <b>улица</b><br>(тип)                      | <b>Колхозная</b><br>(наименование)   |   |
| Земельный участок                                       | (номер)                                    |                                      |   |
| Здание (строение), сооружение                           | <b>дом</b><br>(тип)                        | <b>32</b><br>(номер)                 |   |
|   | (тип)                                      | (номер)                              |   |
|   | (тип)                                      | (номер)                              |   |
|   | (тип)                                      | (номер)                              |   |
| Помещение в пределах здания (сооружения)                | (тип)                                      | (номер)                              |   |
| Помещение в пределах квартиры                           | (тип)                                      | (номер)                              |   |
| Машино-место  | (номер)                                    |                                      |   |

|       |  |  |                        |
|-------|--|--|------------------------|
| 2.4.5 | Запись в государственном адресном реестре сделана на основании |  |                        |
|       |  |  |                        |
|       | (наименование основания)                                       |  |                        |
|       | Дата внесения записи в государственный адресный реестр         |  | <b>11.06.2023</b>      |
| 2.4.6 | Дополнительные сведения:                                       |  |                        |
|       | Кадастровый номер объекта недвижимости                         |  | <b>29:22:012306:29</b> |
|       | Почтовый индекс  |  | <b>163023</b>          |
|       | Код ОКТМО  |  | <b>11701000001</b>     |
|       | Иные сведения  |  |                        |

3. Сведения об органе, изготовившем выписку из государственного адресного реестра

|                                 |  |           |                     |
|---------------------------------|--|-----------|---------------------|
| 3.1                             | Наименование территориального органа Федеральной налоговой службы                                      |           |                     |
|                                 | <b>МЕЖРЕГИОНАЛЬНАЯ ИНСПЕКЦИЯ ФЕДЕРАЛЬНОЙ НАЛОГОВОЙ СЛУЖБЫ ПО<br/>ЦЕНТРАЛИЗОВАННОЙ ОБРАБОТКЕ ДАННЫХ</b> |           |                     |
|                                 |  |           |                     |
| (полное наименование должности) |  | (подпись) | (инициалы, фамилия) |

**ВЫПИСКА**  
из государственного адресного реестра об адресе объекта адресации

|                          |   |                     |   |
|--------------------------|---|---------------------|---|
| Лист №                   | 1 | Всего листов:       | 9 |
| 12.04.2024               |   | № FV-240412-1108298 |   |
| <b>Здание/сооружение</b> |   |                     |   |
| (вид объекта адресации)  |   |                     |   |

1. Сведения об адресе объекта адресации:

|   |  |   |  |
|---|--|---|--|
| 1.1                                     | Уникальный регистрационный номер адреса объекта адресации в государственном адресном реестре | <b>139e8a39-a644-4258-84ea-9962dbc10885</b> |  |
| 1.2                                     | Дата последнего обновления записи в государственном адресном реестре                         | <b>09.09.2023</b>                           |  |
| 1.3                                     | Характер сведений государственного адресного реестра (статус записи об объекте)              | -   |  |
| 1.4                                     | Адрес объекта адресации:   |   |  |
|   | Страна   | <b>Российская Федерация</b>                 |  |
|   | Субъект Российской Федерации   | <b>Архангельская область</b>                |  |
|   |  | (наименование)                              |  |
|   | Федеральная территория   |   |  |
|   |  | (наименование)                              |  |
|   | Муниципальный район  |   |  |
|   |  | (наименование)                              |  |
|   | Муниципальный округ  |   |  |
|   |  | (наименование)                              |  |
|   | Городской округ  | <b>город Архангельск</b>                    |  |
|   |  | (наименование)                              |  |
|   | Внутригородская территория города федерального значения                                      |   |  |
|   |  | (наименование)                              |  |
| Городское поселение                     |  |   |  |
|   | (наименование)   |   |  |
| Сельское поселение                      |  |   |  |
|   | (наименование)   |   |  |
| Внутригородской район городского округа |  |   |  |
|   | (наименование)   |   |  |
| Населенный пункт                        | <b>Город</b>   | <b>Архангельск</b>                          |  |
|   | (вид)  | (наименование)                              |  |

|  |  |                        |                        |
|--|--|------------------------|------------------------|
| Лист №                                   | 2  | Всего листов:          | 9                      |
| 1.4                                      | Элемент планировочной структуры  |                        |                        |
|  |  | (тип)                  | (наименование)         |
|  | Элемент улично-дорожной сети   | <b>Улица</b>           | <b>Колхозная</b>       |
|  |  | (тип)                  | (наименование)         |
|  | Земельный участок  |                        |                        |
|  |  | (номер)                |                        |
|  | Здание (строение), сооружение  | <b>Дом</b>             | <b>31</b>              |
|  |  | (тип)                  | (номер)                |
|  |  |                        |                        |
|  |  | (тип)                  | (номер)                |
| Помещение в пределах здания (сооружения) |  |                        |                        |
|  | (тип)  | (номер)                |                        |
| Помещение в пределах квартиры            |  |                        |                        |
|  | (тип)  | (номер)                |                        |
| Машино-место                             |  |                        |                        |
|  | (номер)  |                        |                        |
| 1.5                                      | Запись в государственном адресном реестре сделана на основании         |                        |                        |
|  | <b>Справочник отделений почтовой связи<br/>Архангельского почтамта</b> | <b>10.02.2011</b>      | <b>№29.35.78-91/16</b> |
|  | (наименование основания)   |                        |                        |
|  | Дата внесения записи в государственный адресный реестр                 | <b>09.09.2023</b>      |                        |
| 1.6                                      | Дополнительные сведения:   |                        |                        |
|  | Кадастровый номер объекта недвижимости                                 | <b>29:22:012306:28</b> |                        |
|  | Почтовый индекс  | <b>163023</b>          |                        |
|  | Код по ОКТМО   | <b>11701000001</b>     |                        |
|  | Иные сведения  |                        |                        |

2. Предыдущие (измененные, аннулированные) сведения об адресе объекта адресации:

|  |  |   |   |
|--|--|---|---|
| Количество предыдущих записей государственного адресного реестра по адресу объекта адресации |  | <b>4</b><br><small>(количество)</small>                       |   |
| 2.1  | По записи  | <b>1</b><br><small>(порядковый номер записи)</small>          |   |
| 2.1.1  | Уникальный регистрационный номер адреса объекта адресации в государственном адресном реестре | <b>139e8a39-a644-4258-84ea-9962dbc10885</b>                   |   |
| 2.1.2  | Дата последнего обновления записи в государственном адресном реестре                         | <b>09.09.2023 11:13:27</b>                                    |   |
| 2.1.3  | Характер сведений государственного адресного реестра (статус записи об объекте)              | <b>Изменен</b>  |   |
| 2.1.4  | Адрес объекта адресации:   |   |   |
|  | Страна   | <b>Российская Федерация</b>                                   |   |
|  | Субъект Российской Федерации   | <b>Архангельская область</b><br><small>(наименование)</small> |   |
|  | Федеральная территория   | <small>(наименование)</small>                                 |   |
|  | Муниципальный район  | <small>(наименование)</small>                                 |   |
|  | Муниципальный округ  | <small>(наименование)</small>                                 |   |
|  | Городской округ  | <b>город Архангельск</b><br><small>(наименование)</small>     |   |
|  | Внутригородская территория города федерального значения                                      | <small>(наименование)</small>                                 |   |
|  | Городское поселение  | <small>(наименование)</small>                                 |   |
|  | Сельское поселение   | <small>(наименование)</small>                                 |   |
|  | Внутригородской район городского округа  | <small>(наименование)</small>                                 |   |
|  | Населенный пункт   | <b>город</b><br><small>(вид)</small>                          | <b>Архангельск</b><br><small>(наименование)</small> |
|  | Элемент планировочной структуры  | <small>(тип)</small>  | <small>(наименование)</small>                       |
|  | Элемент улично-дорожной сети   | <b>улица</b><br><small>(тип)</small>                          | <b>Колхозная</b><br><small>(наименование)</small>   |

|       |  |   |           |
|-------|--|---|-----------|
|       | Земельный участок  |   |           |
|       |  | (номер)                                     |           |
|       | Здание (строение), сооружение  | <b>дом</b>                                  | <b>31</b> |
|       |  | (тип)                                       | (номер)   |
|       |  | (тип)                                       | (номер)   |
|       |  | (тип)                                       | (номер)   |
|       | Помещение в пределах здания (сооружения)   | (тип)                                       | (номер)   |
|       | Помещение в пределах квартиры  | (тип)                                       | (номер)   |
|       | Машино-место   | (номер)                                     |           |
| 2.1.5 | Запись в государственном адресном реестре сделана на основании                               |   |           |
|       |  |   |           |
|       | (наименование основания)   |   |           |
|       | Дата внесения записи в государственный адресный реестр                                       | <b>13.02.2020</b>                           |           |
| 2.1.6 | Дополнительные сведения:   |   |           |
|       | Кадастровый номер объекта недвижимости   |   |           |
|       | Почтовый индекс  | <b>163023</b>                               |           |
|       | Код ОКТМО  | <b>11701000001</b>                          |           |
|       | Иные сведения  |   |           |
| 2.2   | По записи  | <b>2</b>                                    |           |
|       |  | (порядковый номер записи)                   |           |
| 2.2.1 | Уникальный регистрационный номер адреса объекта адресации в государственном адресном реестре | <b>139e8a39-a644-4258-84ea-9962dbc10885</b> |           |
| 2.2.2 | Дата последнего обновления записи в государственном адресном реестре                         | <b>09.09.2023 11:13:27</b>                  |           |
| 2.2.3 | Характер сведений государственного адресного реестра (статус записи об объекте)              | <b>Изменен</b>                              |           |
| 2.2.4 | Адрес объекта адресации:   |   |           |
|       | Страна   | <b>Российская Федерация</b>                 |           |
|       | Субъект Российской Федерации   | <b>Архангельская область</b>                |           |
|       |  | (наименование)                              |           |
|       | Федеральная территория   |   |           |
|       |  | (наименование)                              |           |
|       | Муниципальный район  |   |           |
|       |  | (наименование)                              |           |
|       | Муниципальный округ  |   |           |
|       |  | (наименование)                              |           |

|   |  |                    |                   |
|---|--|--------------------|-------------------|
| Лист №  | 5  | Всего листов:      | 9                 |
| Городской округ   | <b>город Архангельск</b>                                       |                    |                   |
|   | (наименование)   |                    |                   |
| Внутригородская территория города федерального значения | (наименование)   |                    |                   |
| Городское поселение                                     | (наименование)   |                    |                   |
| Сельское поселение                                      | (наименование)   |                    |                   |
| Внутригородской район городского округа                 | (наименование)   |                    |                   |
| Населенный пункт  | <b>город</b>   | <b>Архангельск</b> |                   |
|   | (вид)  | (наименование)     |                   |
| Элемент планировочной структуры                         | (тип)  | (наименование)     |                   |
| Элемент улично-дорожной сети                            | <b>улица</b>   | <b>Колхозная</b>   |                   |
|   | (тип)  | (наименование)     |                   |
| Земельный участок                                       | (номер)  |                    |                   |
| Здание (строение), сооружение                           | <b>дом</b>   | <b>31</b>          |                   |
|   | (тип)  | (номер)            |                   |
|   | (тип)  | (номер)            |                   |
|   | (тип)  | (номер)            |                   |
| Помещение в пределах здания (сооружения)                | (тип)  | (номер)            |                   |
| Помещение в пределах квартиры                           | (тип)  | (номер)            |                   |
| Машино-место  | (номер)  |                    |                   |
| 2.2.5   | Запись в государственном адресном реестре сделана на основании |                    |                   |
|   |  |                    |                   |
|   | (наименование основания)                                       |                    |                   |
| Дата внесения записи в государственный адресный реестр  |  |                    | <b>12.10.2022</b> |



|       |  |                        |
|-------|--|------------------------|
| 2.2.6 | Дополнительные сведения:               |                        |
|       | Кадастровый номер объекта недвижимости | <b>29:22:012306:28</b> |
|       | Почтовый индекс                        | <b>163023</b>          |
|       | Код ОКТМО                              | <b>11701000001</b>     |
|       | Иные сведения                          |                        |

|       |  |  |                    |
|-------|--|--|--------------------|
| 2.3   | По записи  | <b>3</b><br>(порядковый номер записи)          |                    |
| 2.3.1 | Уникальный регистрационный номер адреса объекта адресации в государственном адресном реестре | <b>139e8a39-a644-4258-84ea-9962dbc10885</b>    |                    |
| 2.3.2 | Дата последнего обновления записи в государственном адресном реестре                         | <b>09.09.2023 11:13:27</b>                     |                    |
| 2.3.3 | Характер сведений государственного адресного реестра (статус записи об объекте)              | <b>Изменен</b>                                 |                    |
| 2.3.4 | Адрес объекта адресации:   |  |                    |
|       | Страна   | <b>Российская Федерация</b>                    |                    |
|       | Субъект Российской Федерации   | <b>Архангельская область</b><br>(наименование) |                    |
|       | Федеральная территория   | (наименование)                                 |                    |
|       | Муниципальный район  | (наименование)                                 |                    |
|       | Муниципальный округ  | (наименование)                                 |                    |
|       | Городской округ  | <b>город Архангельск</b><br>(наименование)     |                    |
|       | Внутригородская территория города федерального значения                                      | (наименование)                                 |                    |
|       | Городское поселение  | (наименование)                                 |                    |
|       | Сельское поселение   | (наименование)                                 |                    |
|       | Внутригородской район городского округа  | (наименование)                                 |                    |
|       | Населенный пункт   | <b>город</b>                                   | <b>Архангельск</b> |
|       |  | (вид)  | (наименование)     |
|       | Элемент планировочной структуры  | (тип)  | (наименование)     |

| Лист № | 7  | Всего листов:                               | 9                |
|--------|--|---|------------------|
|        | Элемент улично-дорожной сети   | <b>улица</b>                                | <b>Колхозная</b> |
|        |  | (тип)                                       | (наименование)   |
|        | Земельный участок  |   | (номер)          |
|        | Здание (строение), сооружение  | <b>дом</b>                                  | <b>31</b>        |
|        |  | (тип)                                       | (номер)          |
|        |  | (тип)                                       | (номер)          |
|        |  | (тип)                                       | (номер)          |
|        | Помещение в пределах здания (сооружения)   | (тип)                                       | (номер)          |
|        | Помещение в пределах квартиры  | (тип)                                       | (номер)          |
|        | Машино-место   |   | (номер)          |
| 2.3.5  | Запись в государственном адресном реестре сделана на основании                               |   |                  |
|        | (наименование основания)   |   |                  |
|        | Дата внесения записи в государственный адресный реестр                                       | <b>25.11.2022</b>                           |                  |
| 2.3.6  | Дополнительные сведения:   |   |                  |
|        | Кадастровый номер объекта недвижимости   | <b>29:22:012306:28</b>                      |                  |
|        | Почтовый индекс  | <b>163023</b>                               |                  |
|        | Код ОКТМО  | <b>1170100001</b>                           |                  |
|        | Иные сведения  |   |                  |
| 2.4    | По записи  | <b>4</b>                                    |                  |
|        |  | (порядковый номер записи)                   |                  |
| 2.4.1  | Уникальный регистрационный номер адреса объекта адресации в государственном адресном реестре | <b>139e8a39-a644-4258-84ea-9962dbc10885</b> |                  |
| 2.4.2  | Дата последнего обновления записи в государственном адресном реестре                         | <b>09.09.2023 11:13:27</b>                  |                  |
| 2.4.3  | Характер сведений государственного адресного реестра (статус записи об объекте)              | <b>Изменен</b>                              |                  |
| 2.4.4  | Адрес объекта адресации:   |   |                  |
|        | Страна   | <b>Российская Федерация</b>                 |                  |
|        | Субъект Российской Федерации   | <b>Архангельская область</b>                |                  |
|        |  | (наименование)                              |                  |
|        | Федеральная территория   |   |                  |
|        |  | (наименование)                              |                  |
|        | Муниципальный район  |   |                  |
|        |  | (наименование)                              |                  |

|   |  |                                      |   |
|---|--|--------------------------------------|---|
| Лист №  | 8  | Всего листов:                        | 9 |
| Муниципальный округ                                     | (наименование)                             |                                      |   |
| Городской округ   | <b>город Архангельск</b><br>(наименование) |                                      |   |
| Внутригородская территория города федерального значения | (наименование)                             |                                      |   |
| Городское поселение                                     | (наименование)                             |                                      |   |
| Сельское поселение                                      | (наименование)                             |                                      |   |
| Внутригородской район городского округа                 | (наименование)                             |                                      |   |
| Населенный пункт  | <b>город</b><br>(вид)                      | <b>Архангельск</b><br>(наименование) |   |
| Элемент планировочной структуры                         | (тип)                                      | (наименование)                       |   |
| Элемент улично-дорожной сети                            | <b>улица</b><br>(тип)                      | <b>Колхозная</b><br>(наименование)   |   |
| Земельный участок                                       | (номер)                                    |                                      |   |
| Здание (строение), сооружение                           | <b>дом</b><br>(тип)                        | <b>31</b><br>(номер)                 |   |
|   | (тип)                                      | (номер)                              |   |
|   | (тип)                                      | (номер)                              |   |
|   | (тип)                                      | (номер)                              |   |
| Помещение в пределах здания (сооружения)                | (тип)                                      | (номер)                              |   |
| Помещение в пределах квартиры                           | (тип)                                      | (номер)                              |   |
| Машино-место  | (номер)                                    |                                      |   |

|       |  |  |                        |
|-------|--|--|------------------------|
| 2.4.5 | Запись в государственном адресном реестре сделана на основании |  |                        |
|       |  |  |                        |
|       | (наименование основания)                                       |  |                        |
|       | Дата внесения записи в государственный адресный реестр         |  | <b>11.06.2023</b>      |
| 2.4.6 | Дополнительные сведения:                                       |  |                        |
|       | Кадастровый номер объекта недвижимости                         |  | <b>29:22:012306:28</b> |
|       | Почтовый индекс  |  | <b>163023</b>          |
|       | Код ОКТМО  |  | <b>11701000001</b>     |
|       | Иные сведения  |  |                        |

3. Сведения об органе, изготовившем выписку из государственного адресного реестра

|                                 |  |           |                     |
|---------------------------------|--|-----------|---------------------|
| 3.1                             | Наименование территориального органа Федеральной налоговой службы                                  |           |                     |
|                                 | <b>МЕЖРЕГИОНАЛЬНАЯ ИНСПЕКЦИЯ ФЕДЕРАЛЬНОЙ НАЛОГОВОЙ СЛУЖБЫ ПО ЦЕНТРАЛИЗОВАННОЙ ОБРАБОТКЕ ДАННЫХ</b> |           |                     |
|                                 |  |           |                     |
| (полное наименование должности) |  | (подпись) | (инициалы, фамилия) |

**ВЫПИСКА**  
из государственного адресного реестра об адресе объекта адресации

|                          |   |                     |   |
|--------------------------|---|---------------------|---|
| Лист №                   | 1 | Всего листов:       | 7 |
| 12.04.2024               |   | № FV-240412-1108354 |   |
| <b>Здание/сооружение</b> |   |                     |   |
| (вид объекта адресации)  |   |                     |   |

1. Сведения об адресе объекта адресации:

|   |  |   |  |
|---|--|---|--|
| 1.1                                     | Уникальный регистрационный номер адреса объекта адресации в государственном адресном реестре | <b>e4d2700b-6a68-4b4a-9cb6-0e48e77c2ef7</b> |  |
| 1.2                                     | Дата последнего обновления записи в государственном адресном реестре                         | <b>09.09.2023</b>                           |  |
| 1.3                                     | Характер сведений государственного адресного реестра (статус записи об объекте)              | -   |  |
| 1.4                                     | Адрес объекта адресации:   |   |  |
|   | Страна   | <b>Российская Федерация</b>                 |  |
|   | Субъект Российской Федерации   | <b>Архангельская область</b>                |  |
|   |  | (наименование)                              |  |
|   | Федеральная территория   |   |  |
|   |  | (наименование)                              |  |
|   | Муниципальный район  |   |  |
|   |  | (наименование)                              |  |
|   | Муниципальный округ  |   |  |
|   |  | (наименование)                              |  |
|   | Городской округ  | <b>город Архангельск</b>                    |  |
|   |  | (наименование)                              |  |
|   | Внутригородская территория города федерального значения                                      |   |  |
|   |  | (наименование)                              |  |
| Городское поселение                     |  |   |  |
|   | (наименование)   |   |  |
| Сельское поселение                      |  |   |  |
|   | (наименование)   |   |  |
| Внутригородской район городского округа |  |   |  |
|   | (наименование)   |   |  |
| Населенный пункт                        | <b>Город</b>   | <b>Архангельск</b>                          |  |
|   | (вид)  | (наименование)                              |  |

|              |  |                        |                 |
|--------------|--|------------------------|-----------------|
| Лист №       | 2  | Всего листов:          | 7               |
| 1.4          | Элемент планировочной структуры                                |                        |                 |
|              |  | (тип)                  | (наименование)  |
|              | Элемент улично-дорожной сети                                   | <b>Улица</b>           | <b>Сосновка</b> |
|              |  | (тип)                  | (наименование)  |
|              | Земельный участок  |                        |                 |
|              |  | (номер)                |                 |
|              | Здание (строение), сооружение                                  | <b>Дом</b>             | <b>15</b>       |
|              |  | (тип)                  | (номер)         |
|              |  |                        |                 |
|              |  | (тип)                  | (номер)         |
|              | Помещение в пределах здания (сооружения)                       |                        |                 |
|              |  | (тип)                  | (номер)         |
|              | Помещение в пределах квартиры                                  |                        |                 |
| (тип)        |  | (номер)                |                 |
| Машино-место |  |                        |                 |
|              | (номер)  |                        |                 |
| 1.5          | Запись в государственном адресном реестре сделана на основании |                        |                 |
|              |  |                        |                 |
|              |  |                        |                 |
|              | (наименование основания)                                       |                        |                 |
|              | Дата внесения записи в государственный адресный реестр         | <b>09.09.2023</b>      |                 |
| 1.6          | Дополнительные сведения:                                       |                        |                 |
|              | Кадастровый номер объекта недвижимости                         | <b>29:22:012306:42</b> |                 |
|              | Почтовый индекс  | <b>163023</b>          |                 |
|              | Код по ОКТМО   | <b>11701000001</b>     |                 |
|              | Иные сведения  |                        |                 |

2. Предыдущие (измененные, аннулированные) сведения об адресе объекта адресации:

|  |  |   |   |
|--|--|---|---|
| Количество предыдущих записей государственного адресного реестра по адресу объекта адресации |  | <b>3</b><br><small>(количество)</small>                       |   |
| 2.1  | По записи  | <b>1</b><br><small>(порядковый номер записи)</small>          |   |
| 2.1.1  | Уникальный регистрационный номер адреса объекта адресации в государственном адресном реестре | <b>e4d2700b-6a68-4b4a-9cb6-0e48e77c2ef7</b>                   |   |
| 2.1.2  | Дата последнего обновления записи в государственном адресном реестре                         | <b>09.09.2023 11:13:27</b>                                    |   |
| 2.1.3  | Характер сведений государственного адресного реестра (статус записи об объекте)              | <b>Изменен</b>  |   |
| 2.1.4  | Адрес объекта адресации:   |   |   |
|  | Страна   | <b>Российская Федерация</b>                                   |   |
|  | Субъект Российской Федерации   | <b>Архангельская область</b><br><small>(наименование)</small> |   |
|  | Федеральная территория   | <small>(наименование)</small>                                 |   |
|  | Муниципальный район  | <small>(наименование)</small>                                 |   |
|  | Муниципальный округ  | <small>(наименование)</small>                                 |   |
|  | Городской округ  | <b>город Архангельск</b><br><small>(наименование)</small>     |   |
|  | Внутригородская территория города федерального значения                                      | <small>(наименование)</small>                                 |   |
|  | Городское поселение  | <small>(наименование)</small>                                 |   |
|  | Сельское поселение   | <small>(наименование)</small>                                 |   |
|  | Внутригородской район городского округа  | <small>(наименование)</small>                                 |   |
|  | Населенный пункт   | <b>город</b><br><small>(вид)</small>                          | <b>Архангельск</b><br><small>(наименование)</small> |
|  | Элемент планировочной структуры  | <small>(тип)</small>  | <small>(наименование)</small>                       |
|  | Элемент улично-дорожной сети   | <b>улица</b><br><small>(тип)</small>                          | <b>Сосновка</b><br><small>(наименование)</small>    |

|        |   |               |   |
|--------|---|---------------|---|
| Лист № | 4 | Всего листов: | 7 |
|--------|---|---------------|---|

|       |  |   |           |
|-------|--|---|-----------|
|       | Земельный участок  |   |           |
|       |  | (номер)                                     |           |
|       | Здание (строение), сооружение  | <b>дом</b>                                  | <b>15</b> |
|       |  | (тип)                                       | (номер)   |
|       |  | (тип)                                       | (номер)   |
|       |  | (тип)                                       | (номер)   |
|       | Помещение в пределах здания (сооружения)   | (тип)                                       | (номер)   |
|       | Помещение в пределах квартиры  | (тип)                                       | (номер)   |
|       | Машино-место   | (номер)                                     |           |
| 2.1.5 | Запись в государственном адресном реестре сделана на основании                               |   |           |
|       |  |   |           |
|       | (наименование основания)   |   |           |
|       | Дата внесения записи в государственный адресный реестр                                       | <b>13.02.2020</b>                           |           |
| 2.1.6 | Дополнительные сведения:   |   |           |
|       | Кадастровый номер объекта недвижимости   |   |           |
|       | Почтовый индекс  | <b>163023</b>                               |           |
|       | Код ОКТМО  | <b>11701000001</b>                          |           |
|       | Иные сведения  |   |           |
| 2.2   | По записи  | <b>2</b>                                    |           |
|       |  | (порядковый номер записи)                   |           |
| 2.2.1 | Уникальный регистрационный номер адреса объекта адресации в государственном адресном реестре | <b>e4d2700b-6a68-4b4a-9cb6-0e48e77c2ef7</b> |           |
| 2.2.2 | Дата последнего обновления записи в государственном адресном реестре                         | <b>09.09.2023 11:13:27</b>                  |           |
| 2.2.3 | Характер сведений государственного адресного реестра (статус записи об объекте)              | <b>Изменен</b>                              |           |
| 2.2.4 | Адрес объекта адресации:   |   |           |
|       | Страна   | <b>Российская Федерация</b>                 |           |
|       | Субъект Российской Федерации   | <b>Архангельская область</b>                |           |
|       |  | (наименование)                              |           |
|       | Федеральная территория   |   |           |
|       |  | (наименование)                              |           |
|       | Муниципальный район  |   |           |
|       |  | (наименование)                              |           |
|       | Муниципальный округ  |   |           |
|       |  | (наименование)                              |           |



|   |  |                                      |                   |
|---|--|--------------------------------------|-------------------|
| Лист №  | 5  | Всего листов:                        | 7                 |
| Городской округ   | <b>город Архангельск</b><br>(наименование)                     |                                      |                   |
| Внутригородская территория города федерального значения | (наименование)   |                                      |                   |
| Городское поселение                                     | (наименование)   |                                      |                   |
| Сельское поселение                                      | (наименование)   |                                      |                   |
| Внутригородской район городского округа                 | (наименование)   |                                      |                   |
| Населенный пункт  | <b>город</b><br>(вид)  | <b>Архангельск</b><br>(наименование) |                   |
| Элемент планировочной структуры                         | (тип)  | (наименование)                       |                   |
| Элемент улично-дорожной сети                            | <b>улица</b><br>(тип)  | <b>Сосновка</b><br>(наименование)    |                   |
| Земельный участок                                       | (номер)  |                                      |                   |
| Здание (строение), сооружение                           | <b>дом</b><br>(тип)  | <b>15</b><br>(номер)                 |                   |
|   | (тип)  | (номер)                              |                   |
|   | (тип)  | (номер)                              |                   |
|   | (тип)  | (номер)                              |                   |
| Помещение в пределах здания (сооружения)                | (тип)  | (номер)                              |                   |
| Помещение в пределах квартиры                           | (тип)  | (номер)                              |                   |
| Машино-место  | (номер)  |                                      |                   |
| 2.2.5   | Запись в государственном адресном реестре сделана на основании |                                      |                   |
|   |  |                                      |                   |
|   | (наименование основания)                                       |                                      |                   |
| Дата внесения записи в государственный адресный реестр  |  |                                      | <b>12.10.2022</b> |

|       |  |                        |
|-------|--|------------------------|
| 2.2.6 | Дополнительные сведения:               |                        |
|       | Кадастровый номер объекта недвижимости | <b>29:22:012306:42</b> |
|       | Почтовый индекс                        | <b>163023</b>          |
|       | Код ОКТМО                              | <b>11701000001</b>     |
|       | Иные сведения                          |                        |

|       |  |   |                    |
|-------|--|---|--------------------|
| 2.3   | По записи  | <b>3</b>                                    |                    |
|       |  | (порядковый номер записи)                   |                    |
| 2.3.1 | Уникальный регистрационный номер адреса объекта адресации в государственном адресном реестре | <b>e4d2700b-6a68-4b4a-9cb6-0e48e77c2ef7</b> |                    |
| 2.3.2 | Дата последнего обновления записи в государственном адресном реестре                         | <b>09.09.2023 11:13:27</b>                  |                    |
| 2.3.3 | Характер сведений государственного адресного реестра (статус записи об объекте)              | <b>Изменен</b>                              |                    |
| 2.3.4 | Адрес объекта адресации:   |   |                    |
|       | Страна   | <b>Российская Федерация</b>                 |                    |
|       | Субъект Российской Федерации   | <b>Архангельская область</b>                |                    |
|       |  | (наименование)                              |                    |
|       | Федеральная территория   |   |                    |
|       |  | (наименование)                              |                    |
|       | Муниципальный район  |   |                    |
|       |  | (наименование)                              |                    |
|       | Муниципальный округ  |   |                    |
|       |  | (наименование)                              |                    |
|       | Городской округ  | <b>город Архангельск</b>                    |                    |
|       |  | (наименование)                              |                    |
|       | Внутригородская территория города федерального значения                                      |   |                    |
|       |  | (наименование)                              |                    |
|       | Городское поселение  |   |                    |
|       |  | (наименование)                              |                    |
|       | Сельское поселение   |   |                    |
|       |  | (наименование)                              |                    |
|       | Внутригородской район городского округа  |   |                    |
|       |  | (наименование)                              |                    |
|       | Населенный пункт   | <b>город</b>                                | <b>Архангельск</b> |
|       |  | (вид)                                       | (наименование)     |
|       | Элемент планировочной структуры  |   |                    |
|       |  | (тип)                                       | (наименование)     |

|        |  |                        |                 |
|--------|--|------------------------|-----------------|
| Лист № | 7  | Всего листов:          | 7               |
|        | Элемент улично-дорожной сети                                   | <b>улица</b>           | <b>Сосновка</b> |
|        |  | (тип)                  | (наименование)  |
|        | Земельный участок  | (номер)                |                 |
|        | Здание (строение), сооружение                                  | <b>дом</b>             | <b>15</b>       |
|        |  | (тип)                  | (номер)         |
|        |  | (тип)                  | (номер)         |
|        |  | (тип)                  | (номер)         |
|        | Помещение в пределах здания (сооружения)                       | (тип)                  | (номер)         |
|        | Помещение в пределах квартиры                                  | (тип)                  | (номер)         |
|        | Машино-место   | (номер)                |                 |
| 2.3.5  | Запись в государственном адресном реестре сделана на основании |                        |                 |
|        | (наименование основания)                                       |                        |                 |
|        | Дата внесения записи в государственный адресный реестр         | <b>25.11.2022</b>      |                 |
| 2.3.6  | Дополнительные сведения:                                       |                        |                 |
|        | Кадастровый номер объекта недвижимости                         | <b>29:22:012306:42</b> |                 |
|        | Почтовый индекс  | <b>163023</b>          |                 |
|        | Код ОКТМО  | <b>11701000001</b>     |                 |
|        | Иные сведения  |                        |                 |

### 3. Сведения об органе, изготовившем выписку из государственного адресного реестра

|     |  |           |                     |
|-----|--|-----------|---------------------|
| 3.1 | Наименование территориального органа Федеральной налоговой службы                                  |           |                     |
|     | <b>МЕЖРЕГИОНАЛЬНАЯ ИНСПЕКЦИЯ ФЕДЕРАЛЬНОЙ НАЛОГОВОЙ СЛУЖБЫ ПО ЦЕНТРАЛИЗОВАННОЙ ОБРАБОТКЕ ДАННЫХ</b> |           |                     |
|     |  |           |                     |
|     | (полное наименование должности)  | (подпись) | (инициалы, фамилия) |

**ВЫПИСКА**  
из государственного адресного реестра об адресе объекта адресации

|                          |   |                     |   |
|--------------------------|---|---------------------|---|
| Лист №                   | 1 | Всего листов:       | 7 |
| 12.04.2024               |   | № FV-240412-1108196 |   |
| <b>Здание/сооружение</b> |   |                     |   |
| (вид объекта адресации)  |   |                     |   |

1. Сведения об адресе объекта адресации:

|   |  |   |  |
|---|--|---|--|
| 1.1                                     | Уникальный регистрационный номер адреса объекта адресации в государственном адресном реестре | <b>c32e77e5-a7ee-4bfb-b7b2-2498101a4ab9</b> |  |
| 1.2                                     | Дата последнего обновления записи в государственном адресном реестре                         | <b>09.09.2023</b>                           |  |
| 1.3                                     | Характер сведений государственного адресного реестра (статус записи об объекте)              | -   |  |
| 1.4                                     | Адрес объекта адресации:   |   |  |
|   | Страна   | <b>Российская Федерация</b>                 |  |
|   | Субъект Российской Федерации   | <b>Архангельская область</b>                |  |
|   |  | (наименование)                              |  |
|   | Федеральная территория   |   |  |
|   |  | (наименование)                              |  |
|   | Муниципальный район  |   |  |
|   |  | (наименование)                              |  |
|   | Муниципальный округ  |   |  |
|   |  | (наименование)                              |  |
|   | Городской округ  | <b>город Архангельск</b>                    |  |
|   |  | (наименование)                              |  |
|   | Внутригородская территория города федерального значения                                      |   |  |
| (наименование)                          |  |   |  |
| Городское поселение                     |  |   |  |
|   | (наименование)   |   |  |
| Сельское поселение                      |  |   |  |
|   | (наименование)   |   |  |
| Внутригородской район городского округа |  |   |  |
|   | (наименование)   |   |  |
| Населенный пункт                        | <b>Город</b>   | <b>Архангельск</b>                          |  |
|   | (вид)  | (наименование)                              |  |

| Лист №                                   | 2  | Всего листов:          | 7                      |
|--|--|------------------------|------------------------|
| 1.4                                      | Элемент планировочной структуры  |                        |                        |
|  |  | (тип)                  | (наименование)         |
|  | Элемент улично-дорожной сети   | <b>Улица</b>           | <b>Колхозная</b>       |
|  |  | (тип)                  | (наименование)         |
|  | Земельный участок  |                        |                        |
|  |  | (номер)                |                        |
|  | Здание (строение), сооружение  | <b>Дом</b>             | <b>10</b>              |
|  |  | (тип)                  | (номер)                |
|  |  | <b>Корпус</b>          | <b>1</b>               |
|  |  | (тип)                  | (номер)                |
|  | (тип)  | (номер)                |                        |
| Помещение в пределах здания (сооружения) |  |                        |                        |
|  | (тип)  | (номер)                |                        |
| Помещение в пределах квартиры            |  |                        |                        |
|  | (тип)  | (номер)                |                        |
| Машино-место                             |  |                        |                        |
|  | (номер)  |                        |                        |
| 1.5                                      | Запись в государственном адресном реестре сделана на основании         |                        |                        |
|  | <b>Справочник отделений почтовой связи<br/>Архангельского почтамта</b> | <b>10.02.2011</b>      | <b>№29.35.78-91/16</b> |
|  | (наименование основания)   |                        |                        |
|  | Дата внесения записи в государственный адресный реестр                 | <b>09.09.2023</b>      |                        |
| 1.6                                      | Дополнительные сведения:   |                        |                        |
|  | Кадастровый номер объекта недвижимости                                 | <b>29:22:012306:10</b> |                        |
|  | Почтовый индекс  | <b>163023</b>          |                        |
|  | Код по ОКТМО   | <b>11701000001</b>     |                        |
|  | Иные сведения  |                        |                        |

2. Предыдущие (измененные, аннулированные) сведения об адресе объекта адресации:

|  |  |   |   |
|--|--|---|---|
| Количество предыдущих записей государственного адресного реестра по адресу объекта адресации |  | <b>3</b><br><small>(количество)</small>                       |   |
| 2.1  | По записи  | <b>1</b><br><small>(порядковый номер записи)</small>          |   |
| 2.1.1  | Уникальный регистрационный номер адреса объекта адресации в государственном адресном реестре | <b>c32e77e5-a7ee-4bfb-b7b2-2498101a4ab9</b>                   |   |
| 2.1.2  | Дата последнего обновления записи в государственном адресном реестре                         | <b>09.09.2023 11:13:27</b>                                    |   |
| 2.1.3  | Характер сведений государственного адресного реестра (статус записи об объекте)              | <b>Изменен</b>  |   |
| 2.1.4  | Адрес объекта адресации:   |   |   |
|  | Страна   | <b>Российская Федерация</b>                                   |   |
|  | Субъект Российской Федерации   | <b>Архангельская область</b><br><small>(наименование)</small> |   |
|  | Федеральная территория   | <small>(наименование)</small>                                 |   |
|  | Муниципальный район  | <small>(наименование)</small>                                 |   |
|  | Муниципальный округ  | <small>(наименование)</small>                                 |   |
|  | Городской округ  | <b>город Архангельск</b><br><small>(наименование)</small>     |   |
|  | Внутригородская территория города федерального значения                                      | <small>(наименование)</small>                                 |   |
|  | Городское поселение  | <small>(наименование)</small>                                 |   |
|  | Сельское поселение   | <small>(наименование)</small>                                 |   |
|  | Внутригородской район городского округа  | <small>(наименование)</small>                                 |   |
|  | Населенный пункт   | <b>город</b><br><small>(вид)</small>                          | <b>Архангельск</b><br><small>(наименование)</small> |
|  | Элемент планировочной структуры  | <small>(тип)</small>  | <small>(наименование)</small>                       |
|  | Элемент улично-дорожной сети   | <b>улица</b><br><small>(тип)</small>                          | <b>Колхозная</b><br><small>(наименование)</small>   |

|       |  |   |           |
|-------|--|---|-----------|
|       | Земельный участок  |   |           |
|       |  | (номер)                                     |           |
|       | Здание (строение), сооружение  | <b>дом</b>                                  | <b>10</b> |
|       |  | (тип)                                       | (номер)   |
|       |  | <b>корпус</b>                               | <b>1</b>  |
|       |  | (тип)                                       | (номер)   |
|       |  | (тип)                                       | (номер)   |
|       | Помещение в пределах здания (сооружения)   |   | (номер)   |
|       |  | (тип)                                       | (номер)   |
|       | Помещение в пределах квартиры  |   | (номер)   |
|       |  | (тип)                                       | (номер)   |
|       | Машино-место   |   |           |
|       |  | (номер)                                     |           |
| 2.1.5 | Запись в государственном адресном реестре сделана на основании                               |   |           |
|       |  |   |           |
|       | (наименование основания)   |   |           |
|       | Дата внесения записи в государственный адресный реестр                                       | <b>13.02.2020</b>                           |           |
| 2.1.6 | Дополнительные сведения:   |   |           |
|       | Кадастровый номер объекта недвижимости   |   |           |
|       | Почтовый индекс  | <b>163023</b>                               |           |
|       | Код ОКТМО  | <b>11701000001</b>                          |           |
|       | Иные сведения  |   |           |
| 2.2   | По записи  | <b>2</b>                                    |           |
|       |  | (порядковый номер записи)                   |           |
| 2.2.1 | Уникальный регистрационный номер адреса объекта адресации в государственном адресном реестре | <b>c32e77e5-a7ee-4bfb-b7b2-2498101a4ab9</b> |           |
| 2.2.2 | Дата последнего обновления записи в государственном адресном реестре                         | <b>09.09.2023 11:13:27</b>                  |           |
| 2.2.3 | Характер сведений государственного адресного реестра (статус записи об объекте)              | <b>Изменен</b>                              |           |
| 2.2.4 | Адрес объекта адресации:   |   |           |
|       | Страна   | <b>Российская Федерация</b>                 |           |
|       | Субъект Российской Федерации   | <b>Архангельская область</b>                |           |
|       |  | (наименование)                              |           |
|       | Федеральная территория   |   |           |
|       |  | (наименование)                              |           |
|       | Муниципальный район  |   |           |
|       |  | (наименование)                              |           |
|       | Муниципальный округ  |   |           |
|       |  | (наименование)                              |           |

|   |  |                    |   |
|---|--|--------------------|---|
| Лист №  | 5  | Всего листов:      | 7 |
| Городской округ   | <b>город Архангельск</b>                                       |                    |   |
|   | (наименование)   |                    |   |
| Внутригородская территория города федерального значения |  |                    |   |
|   | (наименование)   |                    |   |
| Городское поселение                                     |  |                    |   |
|   | (наименование)   |                    |   |
| Сельское поселение                                      |  |                    |   |
|   | (наименование)   |                    |   |
| Внутригородской район городского округа                 |  |                    |   |
|   | (наименование)   |                    |   |
| Населенный пункт  | <b>город</b>   | <b>Архангельск</b> |   |
|   | (вид)  | (наименование)     |   |
| Элемент планировочной структуры                         |  |                    |   |
|   | (тип)  | (наименование)     |   |
| Элемент улично-дорожной сети                            | <b>улица</b>   | <b>Колхозная</b>   |   |
|   | (тип)  | (наименование)     |   |
| Земельный участок                                       |  |                    |   |
|   | (номер)  |                    |   |
| Здание (строение), сооружение                           | <b>дом</b>   | <b>10</b>          |   |
|   | (тип)  | (номер)            |   |
|   | <b>корпус</b>  | <b>1</b>           |   |
|   | (тип)  | (номер)            |   |
|   | (тип)  | (номер)            |   |
| Помещение в пределах здания (сооружения)                |  |                    |   |
|   | (тип)  | (номер)            |   |
| Помещение в пределах квартиры                           |  |                    |   |
|   | (тип)  | (номер)            |   |
| Машино-место  |  |                    |   |
|   | (номер)  |                    |   |
| 2.2.5   | Запись в государственном адресном реестре сделана на основании |                    |   |
|   |  |                    |   |
|   | (наименование основания)                                       |                    |   |
| Дата внесения записи в государственный адресный реестр  |  | <b>12.10.2022</b>  |   |



|       |  |                        |
|-------|--|------------------------|
| 2.2.6 | Дополнительные сведения:               |                        |
|       | Кадастровый номер объекта недвижимости | <b>29:22:012306:10</b> |
|       | Почтовый индекс                        | <b>163023</b>          |
|       | Код ОКТМО                              | <b>11701000001</b>     |
|       | Иные сведения                          |                        |

|       |  |   |                               |
|-------|--|---|-------------------------------|
| 2.3   | По записи  | <b>3</b><br><small>(порядковый номер записи)</small>          |                               |
| 2.3.1 | Уникальный регистрационный номер адреса объекта адресации в государственном адресном реестре | <b>c32e77e5-a7ee-4bfb-b7b2-2498101a4ab9</b>                   |                               |
| 2.3.2 | Дата последнего обновления записи в государственном адресном реестре                         | <b>09.09.2023 11:13:27</b>                                    |                               |
| 2.3.3 | Характер сведений государственного адресного реестра (статус записи об объекте)              | <b>Изменен</b>  |                               |
| 2.3.4 | Адрес объекта адресации:   |   |                               |
|       | Страна   | <b>Российская Федерация</b>                                   |                               |
|       | Субъект Российской Федерации   | <b>Архангельская область</b><br><small>(наименование)</small> |                               |
|       | Федеральная территория   | <small>(наименование)</small>                                 |                               |
|       | Муниципальный район  | <small>(наименование)</small>                                 |                               |
|       | Муниципальный округ  | <small>(наименование)</small>                                 |                               |
|       | Городской округ  | <b>город Архангельск</b><br><small>(наименование)</small>     |                               |
|       | Внутригородская территория города федерального значения                                      | <small>(наименование)</small>                                 |                               |
|       | Городское поселение  | <small>(наименование)</small>                                 |                               |
|       | Сельское поселение   | <small>(наименование)</small>                                 |                               |
|       | Внутригородской район городского округа  | <small>(наименование)</small>                                 |                               |
|       | Населенный пункт   | <b>город</b>  | <b>Архангельск</b>            |
|       |  | <small>(вид)</small>  | <small>(наименование)</small> |
|       | Элемент планировочной структуры  |   |                               |
|       |  | <small>(тип)</small>  | <small>(наименование)</small> |

|        |  |               |                        |
|--------|--|---------------|------------------------|
| Лист № | 7  | Всего листов: | 7                      |
|        | Элемент улично-дорожной сети                                   | <b>улица</b>  | <b>Колхозная</b>       |
|        |  | (тип)         | (наименование)         |
|        | Земельный участок  |               | (номер)                |
|        | Здание (строение), сооружение                                  | <b>дом</b>    | <b>10</b>              |
|        |  | (тип)         | (номер)                |
|        |  | <b>корпус</b> | <b>1</b>               |
|        |  | (тип)         | (номер)                |
|        | Помещение в пределах здания (сооружения)                       |               | (номер)                |
|        | Помещение в пределах квартиры                                  |               | (номер)                |
|        | Машино-место   |               | (номер)                |
| 2.3.5  | Запись в государственном адресном реестре сделана на основании |               |                        |
|        |  |               |                        |
|        | (наименование основания)                                       |               |                        |
|        | Дата внесения записи в государственный адресный реестр         |               | <b>25.11.2022</b>      |
| 2.3.6  | Дополнительные сведения:                                       |               |                        |
|        | Кадастровый номер объекта недвижимости                         |               | <b>29:22:012306:10</b> |
|        | Почтовый индекс  |               | <b>163023</b>          |
|        | Код ОКТМО  |               | <b>11701000001</b>     |
|        | Иные сведения  |               |                        |

### 3. Сведения об органе, изготовившем выписку из государственного адресного реестра

|     |  |           |                     |
|-----|--|-----------|---------------------|
| 3.1 | Наименование территориального органа Федеральной налоговой службы                                  |           |                     |
|     | <b>МЕЖРЕГИОНАЛЬНАЯ ИНСПЕКЦИЯ ФЕДЕРАЛЬНОЙ НАЛОГОВОЙ СЛУЖБЫ ПО ЦЕНТРАЛИЗОВАННОЙ ОБРАБОТКЕ ДАННЫХ</b> |           |                     |
|     |  |           |                     |
|     | (полное наименование должности)  | (подпись) | (инициалы, фамилия) |

**ВЫПИСКА**  
из государственного адресного реестра об адресе объекта адресации

|                          |   |                     |   |
|--------------------------|---|---------------------|---|
| Лист №                   | 1 | Всего листов:       | 7 |
| 12.04.2024               |   | № FV-240412-1108356 |   |
| <b>Здание/сооружение</b> |   |                     |   |
| (вид объекта адресации)  |   |                     |   |

1. Сведения об адресе объекта адресации:

|   |  |   |  |
|---|--|---|--|
| 1.1                                     | Уникальный регистрационный номер адреса объекта адресации в государственном адресном реестре | <b>e78e27c2-09a4-48a0-9869-e33443473994</b> |  |
| 1.2                                     | Дата последнего обновления записи в государственном адресном реестре                         | <b>09.09.2023</b>                           |  |
| 1.3                                     | Характер сведений государственного адресного реестра (статус записи об объекте)              | -   |  |
| 1.4                                     | Адрес объекта адресации:   |   |  |
|   | Страна   | <b>Российская Федерация</b>                 |  |
|   | Субъект Российской Федерации   | <b>Архангельская область</b>                |  |
|   |  | (наименование)                              |  |
|   | Федеральная территория   |   |  |
|   |  | (наименование)                              |  |
|   | Муниципальный район  |   |  |
|   |  | (наименование)                              |  |
|   | Муниципальный округ  |   |  |
|   |  | (наименование)                              |  |
|   | Городской округ  | <b>город Архангельск</b>                    |  |
|   |  | (наименование)                              |  |
|   | Внутригородская территория города федерального значения                                      |   |  |
| (наименование)                          |  |   |  |
| Городское поселение                     |  |   |  |
|   | (наименование)   |   |  |
| Сельское поселение                      |  |   |  |
|   | (наименование)   |   |  |
| Внутригородской район городского округа |  |   |  |
|   | (наименование)   |   |  |
| Населенный пункт                        | <b>Город</b>   | <b>Архангельск</b>                          |  |
|   | (вид)  | (наименование)                              |  |

|  |  |                        |                 |
|--|--|------------------------|-----------------|
| Лист №                                   | 2  | Всего листов:          | 7               |
| 1.4                                      | Элемент планировочной структуры                                |                        |                 |
|  |  | (тип)                  | (наименование)  |
|  | Элемент улично-дорожной сети                                   | <b>Улица</b>           | <b>Сосновка</b> |
|  |  | (тип)                  | (наименование)  |
|  | Земельный участок  |                        |                 |
|  |  | (номер)                |                 |
|  | Здание (строение), сооружение                                  | <b>Дом</b>             | <b>16</b>       |
|  |  | (тип)                  | (номер)         |
|  |  | (тип)                  | (номер)         |
|  |  | (тип)                  | (номер)         |
| Помещение в пределах здания (сооружения) | (тип)  | (номер)                |                 |
|  | (тип)  | (номер)                |                 |
| Помещение в пределах квартиры            | (тип)  | (номер)                |                 |
|  | (тип)  | (номер)                |                 |
| Машино-место                             |  |                        |                 |
|  | (номер)  |                        |                 |
| 1.5                                      | Запись в государственном адресном реестре сделана на основании |                        |                 |
|  |  |                        |                 |
|  | (наименование основания)                                       |                        |                 |
|  | Дата внесения записи в государственный адресный реестр         | <b>09.09.2023</b>      |                 |
| 1.6                                      | Дополнительные сведения:                                       |                        |                 |
|  | Кадастровый номер объекта недвижимости                         | <b>29:22:012306:43</b> |                 |
|  | Почтовый индекс  | <b>163023</b>          |                 |
|  | Код по ОКТМО   | <b>11701000001</b>     |                 |
|  | Иные сведения  |                        |                 |

2. Предыдущие (измененные, аннулированные) сведения об адресе объекта адресации:

|  |  |  |                                      |
|--|--|--|--------------------------------------|
| Количество предыдущих записей государственного адресного реестра по адресу объекта адресации |  | <b>3</b><br>(количество)                       |                                      |
| 2.1  | По записи  | <b>1</b><br>(порядковый номер записи)          |                                      |
| 2.1.1  | Уникальный регистрационный номер адреса объекта адресации в государственном адресном реестре | <b>e78e27c2-09a4-48a0-9869-e33443473994</b>    |                                      |
| 2.1.2  | Дата последнего обновления записи в государственном адресном реестре                         | <b>09.09.2023 11:13:27</b>                     |                                      |
| 2.1.3  | Характер сведений государственного адресного реестра (статус записи об объекте)              | <b>Изменен</b>                                 |                                      |
| 2.1.4  | Адрес объекта адресации:   |  |                                      |
|  | Страна   | <b>Российская Федерация</b>                    |                                      |
|  | Субъект Российской Федерации   | <b>Архангельская область</b><br>(наименование) |                                      |
|  | Федеральная территория   | (наименование)                                 |                                      |
|  | Муниципальный район  | (наименование)                                 |                                      |
|  | Муниципальный округ  | (наименование)                                 |                                      |
|  | Городской округ  | <b>город Архангельск</b><br>(наименование)     |                                      |
|  | Внутригородская территория города федерального значения                                      | (наименование)                                 |                                      |
|  | Городское поселение  | (наименование)                                 |                                      |
|  | Сельское поселение   | (наименование)                                 |                                      |
|  | Внутригородской район городского округа  | (наименование)                                 |                                      |
|  | Населенный пункт   | <b>город</b><br>(вид)                          | <b>Архангельск</b><br>(наименование) |
|  | Элемент планировочной структуры  | (тип)  | (наименование)                       |
|  | Элемент улично-дорожной сети   | <b>улица</b><br>(тип)                          | <b>Сосновка</b><br>(наименование)    |

|        |   |               |   |
|--------|---|---------------|---|
| Лист № | 4 | Всего листов: | 7 |
|--------|---|---------------|---|

|       |  |   |           |
|-------|--|---|-----------|
|       | Земельный участок  |   |           |
|       |  | (номер)                                     |           |
|       | Здание (строение), сооружение  | <b>дом</b>                                  | <b>16</b> |
|       |  | (тип)                                       | (номер)   |
|       |  | (тип)                                       | (номер)   |
|       |  | (тип)                                       | (номер)   |
|       | Помещение в пределах здания (сооружения)   | (тип)                                       | (номер)   |
|       | Помещение в пределах квартиры  | (тип)                                       | (номер)   |
|       | Машино-место   | (номер)                                     |           |
| 2.1.5 | Запись в государственном адресном реестре сделана на основании                               |   |           |
|       |  |   |           |
|       | (наименование основания)   |   |           |
|       | Дата внесения записи в государственный адресный реестр                                       | <b>13.02.2020</b>                           |           |
| 2.1.6 | Дополнительные сведения:   |   |           |
|       | Кадастровый номер объекта недвижимости   |   |           |
|       | Почтовый индекс  | <b>163023</b>                               |           |
|       | Код ОКТМО  | <b>11701000001</b>                          |           |
|       | Иные сведения  |   |           |
| 2.2   | По записи  | <b>2</b>                                    |           |
|       |  | (порядковый номер записи)                   |           |
| 2.2.1 | Уникальный регистрационный номер адреса объекта адресации в государственном адресном реестре | <b>e78e27c2-09a4-48a0-9869-e33443473994</b> |           |
| 2.2.2 | Дата последнего обновления записи в государственном адресном реестре                         | <b>09.09.2023 11:13:27</b>                  |           |
| 2.2.3 | Характер сведений государственного адресного реестра (статус записи об объекте)              | <b>Изменен</b>                              |           |
| 2.2.4 | Адрес объекта адресации:   |   |           |
|       | Страна   | <b>Российская Федерация</b>                 |           |
|       | Субъект Российской Федерации   | <b>Архангельская область</b>                |           |
|       |  | (наименование)                              |           |
|       | Федеральная территория   |   |           |
|       |  | (наименование)                              |           |
|       | Муниципальный район  |   |           |
|       |  | (наименование)                              |           |
|       | Муниципальный округ  |   |           |
|       |  | (наименование)                              |           |

|   |  |                    |   |
|---|--|--------------------|---|
| Лист №  | 5  | Всего листов:      | 7 |
| Городской округ   | <b>город Архангельск</b>                                       |                    |   |
|   | (наименование)   |                    |   |
| Внутригородская территория города федерального значения |  |                    |   |
|   | (наименование)   |                    |   |
| Городское поселение                                     |  |                    |   |
|   | (наименование)   |                    |   |
| Сельское поселение                                      |  |                    |   |
|   | (наименование)   |                    |   |
| Внутригородской район городского округа                 |  |                    |   |
|   | (наименование)   |                    |   |
| Населенный пункт  | <b>город</b>   | <b>Архангельск</b> |   |
|   | (вид)  | (наименование)     |   |
| Элемент планировочной структуры                         |  |                    |   |
|   | (тип)  | (наименование)     |   |
| Элемент улично-дорожной сети                            | <b>улица</b>   | <b>Сосновка</b>    |   |
|   | (тип)  | (наименование)     |   |
| Земельный участок                                       |  |                    |   |
|   | (номер)  |                    |   |
| Здание (строение), сооружение                           | <b>дом</b>   | <b>16</b>          |   |
|   | (тип)  | (номер)            |   |
|   |  |                    |   |
|   | (тип)  | (номер)            |   |
| Помещение в пределах здания (сооружения)                |  |                    |   |
|   | (тип)  | (номер)            |   |
| Помещение в пределах квартиры                           |  |                    |   |
|   | (тип)  | (номер)            |   |
| Машино-место  |  |                    |   |
|   |  | (номер)            |   |
| 2.2.5   | Запись в государственном адресном реестре сделана на основании |                    |   |
|   |  |                    |   |
|   | (наименование основания)                                       |                    |   |
| Дата внесения записи в государственный адресный реестр  |  | <b>12.10.2022</b>  |   |

|       |  |                        |
|-------|--|------------------------|
| 2.2.6 | Дополнительные сведения:               |                        |
|       | Кадастровый номер объекта недвижимости | <b>29:22:012306:43</b> |
|       | Почтовый индекс                        | <b>163023</b>          |
|       | Код ОКТМО                              | <b>11701000001</b>     |
|       | Иные сведения                          |                        |

|       |  |  |                    |
|-------|--|--|--------------------|
| 2.3   | По записи  | <b>3</b><br>(порядковый номер записи)          |                    |
| 2.3.1 | Уникальный регистрационный номер адреса объекта адресации в государственном адресном реестре | <b>e78e27c2-09a4-48a0-9869-e33443473994</b>    |                    |
| 2.3.2 | Дата последнего обновления записи в государственном адресном реестре                         | <b>09.09.2023 11:13:27</b>                     |                    |
| 2.3.3 | Характер сведений государственного адресного реестра (статус записи об объекте)              | <b>Изменен</b>                                 |                    |
| 2.3.4 | Адрес объекта адресации:   |  |                    |
|       | Страна   | <b>Российская Федерация</b>                    |                    |
|       | Субъект Российской Федерации   | <b>Архангельская область</b><br>(наименование) |                    |
|       | Федеральная территория   | (наименование)                                 |                    |
|       | Муниципальный район  | (наименование)                                 |                    |
|       | Муниципальный округ  | (наименование)                                 |                    |
|       | Городской округ  | <b>город Архангельск</b><br>(наименование)     |                    |
|       | Внутригородская территория города федерального значения                                      | (наименование)                                 |                    |
|       | Городское поселение  | (наименование)                                 |                    |
|       | Сельское поселение   | (наименование)                                 |                    |
|       | Внутригородской район городского округа  | (наименование)                                 |                    |
|       | Населенный пункт   | <b>город</b>                                   | <b>Архангельск</b> |
|       |  | (вид)  | (наименование)     |
|       | Элемент планировочной структуры  | (наименование)                                 |                    |
|       |  | (тип)  | (наименование)     |



|        |  |                        |                 |
|--------|--|------------------------|-----------------|
| Лист № | 7  | Всего листов:          | 7               |
|        | Элемент улично-дорожной сети                                   | <b>улица</b>           | <b>Сосновка</b> |
|        |  | (тип)                  | (наименование)  |
|        | Земельный участок  | (номер)                |                 |
|        | Здание (строение), сооружение                                  | <b>дом</b>             | <b>16</b>       |
|        |  | (тип)                  | (номер)         |
|        |  | (тип)                  | (номер)         |
|        |  | (тип)                  | (номер)         |
|        | Помещение в пределах здания (сооружения)                       | (тип)                  | (номер)         |
|        | Помещение в пределах квартиры                                  | (тип)                  | (номер)         |
|        | Машино-место   | (номер)                |                 |
| 2.3.5  | Запись в государственном адресном реестре сделана на основании |                        |                 |
|        | (наименование основания)                                       |                        |                 |
|        | Дата внесения записи в государственный адресный реестр         | <b>25.11.2022</b>      |                 |
| 2.3.6  | Дополнительные сведения:                                       |                        |                 |
|        | Кадастровый номер объекта недвижимости                         | <b>29:22:012306:43</b> |                 |
|        | Почтовый индекс  | <b>163023</b>          |                 |
|        | Код ОКТМО  | <b>11701000001</b>     |                 |
|        | Иные сведения  |                        |                 |

### 3. Сведения об органе, изготовившем выписку из государственного адресного реестра

|     |  |           |                     |
|-----|--|-----------|---------------------|
| 3.1 | Наименование территориального органа Федеральной налоговой службы                                  |           |                     |
|     | <b>МЕЖРЕГИОНАЛЬНАЯ ИНСПЕКЦИЯ ФЕДЕРАЛЬНОЙ НАЛОГОВОЙ СЛУЖБЫ ПО ЦЕНТРАЛИЗОВАННОЙ ОБРАБОТКЕ ДАННЫХ</b> |           |                     |
|     |  |           |                     |
|     | (полное наименование должности)  | (подпись) | (инициалы, фамилия) |

**ВЫПИСКА**  
из государственного адресного реестра об адресе объекта адресации

|                          |   |                     |   |
|--------------------------|---|---------------------|---|
| Лист №                   | 1 | Всего листов:       | 9 |
| 12.04.2024               |   | № FV-240412-1108308 |   |
| <b>Здание/сооружение</b> |   |                     |   |
| (вид объекта адресации)  |   |                     |   |

1. Сведения об адресе объекта адресации:

|   |  |   |  |
|---|--|---|--|
| 1.1                                     | Уникальный регистрационный номер адреса объекта адресации в государственном адресном реестре | <b>b4ff24b1-459d-4a03-888c-1cea36de092f</b> |  |
| 1.2                                     | Дата последнего обновления записи в государственном адресном реестре                         | <b>09.09.2023</b>                           |  |
| 1.3                                     | Характер сведений государственного адресного реестра (статус записи об объекте)              | -   |  |
| 1.4                                     | Адрес объекта адресации:   |   |  |
|   | Страна   | <b>Российская Федерация</b>                 |  |
|   | Субъект Российской Федерации   | <b>Архангельская область</b>                |  |
|   |  | (наименование)                              |  |
|   | Федеральная территория   |   |  |
|   |  | (наименование)                              |  |
|   | Муниципальный район  |   |  |
|   |  | (наименование)                              |  |
|   | Муниципальный округ  |   |  |
|   |  | (наименование)                              |  |
|   | Городской округ  | <b>город Архангельск</b>                    |  |
|   |  | (наименование)                              |  |
|   | Внутригородская территория города федерального значения                                      |   |  |
|   |  | (наименование)                              |  |
| Городское поселение                     |  |   |  |
|   | (наименование)   |   |  |
| Сельское поселение                      |  |   |  |
|   | (наименование)   |   |  |
| Внутригородской район городского округа |  |   |  |
|   | (наименование)   |   |  |
| Населенный пункт                        | <b>Город</b>   | <b>Архангельск</b>                          |  |
|   | (вид)  | (наименование)                              |  |

|  |  |                        |                        |
|--|--|------------------------|------------------------|
| Лист №                                   | 2  | Всего листов:          | 9                      |
| 1.4                                      | Элемент планировочной структуры  |                        |                        |
|  |  | (тип)                  | (наименование)         |
|  | Элемент улично-дорожной сети   | <b>Улица</b>           | <b>Колхозная</b>       |
|  |  | (тип)                  | (наименование)         |
|  | Земельный участок  |                        |                        |
|  |  | (номер)                |                        |
|  | Здание (строение), сооружение  | <b>Дом</b>             | <b>33</b>              |
|  |  | (тип)                  | (номер)                |
|  |  |                        |                        |
|  |  | (тип)                  | (номер)                |
| Помещение в пределах здания (сооружения) |  |                        |                        |
|  | (тип)  | (номер)                |                        |
| Помещение в пределах квартиры            |  |                        |                        |
|  | (тип)  | (номер)                |                        |
| Машино-место                             |  |                        |                        |
|  | (номер)  |                        |                        |
| 1.5                                      | Запись в государственном адресном реестре сделана на основании         |                        |                        |
|  | <b>Справочник отделений почтовой связи<br/>Архангельского почтамта</b> | <b>10.02.2011</b>      | <b>№29.35.78-91/16</b> |
|  | (наименование основания)   |                        |                        |
|  | Дата внесения записи в государственный адресный реестр                 | <b>09.09.2023</b>      |                        |
| 1.6                                      | Дополнительные сведения:   |                        |                        |
|  | Кадастровый номер объекта недвижимости                                 | <b>29:22:012306:30</b> |                        |
|  | Почтовый индекс  | <b>163023</b>          |                        |
|  | Код по ОКТМО   | <b>11701000001</b>     |                        |
|  | Иные сведения  |                        |                        |

2. Предыдущие (измененные, аннулированные) сведения об адресе объекта адресации:

|  |  |   |   |
|--|--|---|---|
| Количество предыдущих записей государственного адресного реестра по адресу объекта адресации |  | <b>4</b><br><small>(количество)</small>                       |   |
| 2.1  | По записи  | <b>1</b><br><small>(порядковый номер записи)</small>          |   |
| 2.1.1  | Уникальный регистрационный номер адреса объекта адресации в государственном адресном реестре | <b>b4ff24b1-459d-4a03-888c-1cea36de092f</b>                   |   |
| 2.1.2  | Дата последнего обновления записи в государственном адресном реестре                         | <b>09.09.2023 11:13:27</b>                                    |   |
| 2.1.3  | Характер сведений государственного адресного реестра (статус записи об объекте)              | <b>Изменен</b>  |   |
| 2.1.4  | Адрес объекта адресации:   |   |   |
|  | Страна   | <b>Российская Федерация</b>                                   |   |
|  | Субъект Российской Федерации   | <b>Архангельская область</b><br><small>(наименование)</small> |   |
|  | Федеральная территория   | <small>(наименование)</small>                                 |   |
|  | Муниципальный район  | <small>(наименование)</small>                                 |   |
|  | Муниципальный округ  | <small>(наименование)</small>                                 |   |
|  | Городской округ  | <b>город Архангельск</b><br><small>(наименование)</small>     |   |
|  | Внутригородская территория города федерального значения                                      | <small>(наименование)</small>                                 |   |
|  | Городское поселение  | <small>(наименование)</small>                                 |   |
|  | Сельское поселение   | <small>(наименование)</small>                                 |   |
|  | Внутригородской район городского округа  | <small>(наименование)</small>                                 |   |
|  | Населенный пункт   | <b>город</b><br><small>(вид)</small>                          | <b>Архангельск</b><br><small>(наименование)</small> |
|  | Элемент планировочной структуры  | <small>(тип)</small>  | <small>(наименование)</small>                       |
|  | Элемент улично-дорожной сети   | <b>улица</b><br><small>(тип)</small>                          | <b>Колхозная</b><br><small>(наименование)</small>   |

|        |   |               |   |
|--------|---|---------------|---|
| Лист № | 4 | Всего листов: | 9 |
|--------|---|---------------|---|

|       |  |   |           |
|-------|--|---|-----------|
|       | Земельный участок  | (номер)                                     |           |
|       | Здание (строение), сооружение  | <b>дом</b>                                  | <b>33</b> |
|       |  | (тип)                                       | (номер)   |
|       |  | (тип)                                       | (номер)   |
|       | Помещение в пределах здания (сооружения)   | (тип)                                       | (номер)   |
|       | Помещение в пределах квартиры  | (тип)                                       | (номер)   |
|       | Машино-место   | (номер)                                     |           |
| 2.1.5 | Запись в государственном адресном реестре сделана на основании                               |   |           |
|       | (наименование основания)   |   |           |
|       | Дата внесения записи в государственный адресный реестр                                       | <b>13.02.2020</b>                           |           |
| 2.1.6 | Дополнительные сведения:   |   |           |
|       | Кадастровый номер объекта недвижимости   |   |           |
|       | Почтовый индекс  | <b>163023</b>                               |           |
|       | Код ОКТМО  | <b>11701000001</b>                          |           |
|       | Иные сведения  |   |           |
| 2.2   | По записи  | <b>2</b>                                    |           |
|       |  | (порядковый номер записи)                   |           |
| 2.2.1 | Уникальный регистрационный номер адреса объекта адресации в государственном адресном реестре | <b>b4ff24b1-459d-4a03-888c-1cea36de092f</b> |           |
| 2.2.2 | Дата последнего обновления записи в государственном адресном реестре                         | <b>09.09.2023 11:13:27</b>                  |           |
| 2.2.3 | Характер сведений государственного адресного реестра (статус записи об объекте)              | <b>Изменен</b>                              |           |
| 2.2.4 | Адрес объекта адресации:   |   |           |
|       | Страна   | <b>Российская Федерация</b>                 |           |
|       | Субъект Российской Федерации   | <b>Архангельская область</b>                |           |
|       |  | (наименование)                              |           |
|       | Федеральная территория   |   |           |
|       |  | (наименование)                              |           |
|       | Муниципальный район  |   |           |
|       |  | (наименование)                              |           |
|       | Муниципальный округ  |   |           |
|       |  | (наименование)                              |           |

|   |  |                    |   |
|---|--|--------------------|---|
| Лист №  | 5  | Всего листов:      | 9 |
| Городской округ   | <b>город Архангельск</b>                                       |                    |   |
|   | (наименование)   |                    |   |
| Внутригородская территория города федерального значения |  |                    |   |
|   | (наименование)   |                    |   |
| Городское поселение                                     |  |                    |   |
|   | (наименование)   |                    |   |
| Сельское поселение                                      |  |                    |   |
|   | (наименование)   |                    |   |
| Внутригородской район городского округа                 |  |                    |   |
|   | (наименование)   |                    |   |
| Населенный пункт  | <b>город</b>   | <b>Архангельск</b> |   |
|   | (вид)  | (наименование)     |   |
| Элемент планировочной структуры                         |  |                    |   |
|   | (тип)  | (наименование)     |   |
| Элемент улично-дорожной сети                            | <b>улица</b>   | <b>Колхозная</b>   |   |
|   | (тип)  | (наименование)     |   |
| Земельный участок                                       |  |                    |   |
|   | (номер)  |                    |   |
| Здание (строение), сооружение                           | <b>дом</b>   | <b>33</b>          |   |
|   | (тип)  | (номер)            |   |
|   |  |                    |   |
|   | (тип)  | (номер)            |   |
| Помещение в пределах здания (сооружения)                |  |                    |   |
|   | (тип)  | (номер)            |   |
| Помещение в пределах квартиры                           |  |                    |   |
|   | (тип)  | (номер)            |   |
| Машино-место  |  |                    |   |
|   |  | (номер)            |   |
| 2.2.5   | Запись в государственном адресном реестре сделана на основании |                    |   |
|   |  |                    |   |
|   | (наименование основания)                                       |                    |   |
| Дата внесения записи в государственный адресный реестр  |  | <b>12.10.2022</b>  |   |

|       |  |                        |
|-------|--|------------------------|
| 2.2.6 | Дополнительные сведения:               |                        |
|       | Кадастровый номер объекта недвижимости | <b>29:22:012306:30</b> |
|       | Почтовый индекс                        | <b>163023</b>          |
|       | Код ОКТМО                              | <b>11701000001</b>     |
|       | Иные сведения                          |                        |

|       |  |  |                    |
|-------|--|--|--------------------|
| 2.3   | По записи  | <b>3</b><br>(порядковый номер записи)          |                    |
| 2.3.1 | Уникальный регистрационный номер адреса объекта адресации в государственном адресном реестре | <b>b4ff24b1-459d-4a03-888c-1cea36de092f</b>    |                    |
| 2.3.2 | Дата последнего обновления записи в государственном адресном реестре                         | <b>09.09.2023 11:13:27</b>                     |                    |
| 2.3.3 | Характер сведений государственного адресного реестра (статус записи об объекте)              | <b>Изменен</b>                                 |                    |
| 2.3.4 | Адрес объекта адресации:   |  |                    |
|       | Страна   | <b>Российская Федерация</b>                    |                    |
|       | Субъект Российской Федерации   | <b>Архангельская область</b><br>(наименование) |                    |
|       | Федеральная территория   | (наименование)                                 |                    |
|       | Муниципальный район  | (наименование)                                 |                    |
|       | Муниципальный округ  | (наименование)                                 |                    |
|       | Городской округ  | <b>город Архангельск</b><br>(наименование)     |                    |
|       | Внутригородская территория города федерального значения                                      | (наименование)                                 |                    |
|       | Городское поселение  | (наименование)                                 |                    |
|       | Сельское поселение   | (наименование)                                 |                    |
|       | Внутригородской район городского округа  | (наименование)                                 |                    |
|       | Населенный пункт   | <b>город</b>                                   | <b>Архангельск</b> |
|       |  | (вид)  | (наименование)     |
|       | Элемент планировочной структуры  | (наименование)                                 |                    |
|       |  | (тип)  | (наименование)     |

|        |  |               |   |
|--------|--|---------------|---|
| Лист № | 7  | Всего листов: | 9   |
|        | Элемент улично-дорожной сети   | <b>улица</b>  | <b>Колхозная</b>                            |
|        |  | (тип)         | (наименование)                              |
|        | Земельный участок  |               | (номер)                                     |
|        | Здание (строение), сооружение  | <b>дом</b>    | <b>33</b>                                   |
|        |  | (тип)         | (номер)                                     |
|        |  | (тип)         | (номер)                                     |
|        |  | (тип)         | (номер)                                     |
|        | Помещение в пределах здания (сооружения)   | (тип)         | (номер)                                     |
|        | Помещение в пределах квартиры  | (тип)         | (номер)                                     |
|        | Машино-место   |               | (номер)                                     |
| 2.3.5  | Запись в государственном адресном реестре сделана на основании                               |               |   |
|        |  |               |   |
|        | (наименование основания)   |               |   |
|        | Дата внесения записи в государственный адресный реестр                                       |               | <b>25.11.2022</b>                           |
| 2.3.6  | Дополнительные сведения:   |               |   |
|        | Кадастровый номер объекта недвижимости   |               | <b>29:22:012306:30</b>                      |
|        | Почтовый индекс  |               | <b>163023</b>                               |
|        | Код ОКТМО  |               | <b>11701000001</b>                          |
|        | Иные сведения  |               |   |
| 2.4    | По записи  |               | <b>4</b>                                    |
|        |  |               | (порядковый номер записи)                   |
| 2.4.1  | Уникальный регистрационный номер адреса объекта адресации в государственном адресном реестре |               | <b>b4ff24b1-459d-4a03-888c-1cea36de092f</b> |
| 2.4.2  | Дата последнего обновления записи в государственном адресном реестре                         |               | <b>09.09.2023 11:13:27</b>                  |
| 2.4.3  | Характер сведений государственного адресного реестра (статус записи об объекте)              |               | <b>Изменен</b>                              |
| 2.4.4  | Адрес объекта адресации:   |               |   |
|        | Страна   |               | <b>Российская Федерация</b>                 |
|        | Субъект Российской Федерации   |               | <b>Архангельская область</b>                |
|        |  |               | (наименование)                              |
|        | Федеральная территория   |               | (наименование)                              |
|        |  |               | (наименование)                              |
|        | Муниципальный район  |               | (наименование)                              |



|   |                          |                    |   |
|---|--------------------------|--------------------|---|
| Лист №  | 8                        | Всего листов:      | 9 |
| Муниципальный округ                                     | (наименование)           |                    |   |
| Городской округ   | <b>город Архангельск</b> |                    |   |
|   | (наименование)           |                    |   |
| Внутригородская территория города федерального значения | (наименование)           |                    |   |
| Городское поселение                                     | (наименование)           |                    |   |
| Сельское поселение                                      | (наименование)           |                    |   |
| Внутригородской район городского округа                 | (наименование)           |                    |   |
| Населенный пункт  | <b>город</b>             | <b>Архангельск</b> |   |
|   | (вид)                    | (наименование)     |   |
| Элемент планировочной структуры                         | (тип)                    | (наименование)     |   |
| Элемент улично-дорожной сети                            | <b>улица</b>             | <b>Колхозная</b>   |   |
|   | (тип)                    | (наименование)     |   |
| Земельный участок                                       | (номер)                  |                    |   |
| Здание (строение), сооружение                           | <b>дом</b>               | <b>33</b>          |   |
|   | (тип)                    | (номер)            |   |
|   | (тип)                    | (номер)            |   |
|   | (тип)                    | (номер)            |   |
| Помещение в пределах здания (сооружения)                | (тип)                    | (номер)            |   |
| Помещение в пределах квартиры                           | (тип)                    | (номер)            |   |
| Машино-место  | (номер)                  |                    |   |

|       |  |  |                        |
|-------|--|--|------------------------|
| 2.4.5 | Запись в государственном адресном реестре сделана на основании |  |                        |
|       |  |  |                        |
|       | (наименование основания)                                       |  |                        |
|       | Дата внесения записи в государственный адресный реестр         |  | <b>11.06.2023</b>      |
| 2.4.6 | Дополнительные сведения:                                       |  |                        |
|       | Кадастровый номер объекта недвижимости                         |  | <b>29:22:012306:30</b> |
|       | Почтовый индекс  |  | <b>163023</b>          |
|       | Код ОКТМО  |  | <b>11701000001</b>     |
|       | Иные сведения  |  |                        |

3. Сведения об органе, изготовившем выписку из государственного адресного реестра

|                                 |  |           |                     |
|---------------------------------|--|-----------|---------------------|
| 3.1                             | Наименование территориального органа Федеральной налоговой службы                                      |           |                     |
|                                 | <b>МЕЖРЕГИОНАЛЬНАЯ ИНСПЕКЦИЯ ФЕДЕРАЛЬНОЙ НАЛОГОВОЙ СЛУЖБЫ ПО<br/>ЦЕНТРАЛИЗОВАННОЙ ОБРАБОТКЕ ДАННЫХ</b> |           |                     |
|                                 |  |           |                     |
| (полное наименование должности) |  | (подпись) | (инициалы, фамилия) |

**ВЫПИСКА**  
из государственного адресного реестра об адресе объекта адресации

|                          |   |                     |   |
|--------------------------|---|---------------------|---|
| Лист №                   | 1 | Всего листов:       | 9 |
| 12.04.2024               |   | № FV-240412-1108266 |   |
| <b>Здание/сооружение</b> |   |                     |   |
| (вид объекта адресации)  |   |                     |   |

1. Сведения об адресе объекта адресации:

|   |  |   |  |
|---|--|---|--|
| 1.1                                     | Уникальный регистрационный номер адреса объекта адресации в государственном адресном реестре | <b>a14bae2a-aade-4e87-80b6-0753f971ad1e</b> |  |
| 1.2                                     | Дата последнего обновления записи в государственном адресном реестре                         | <b>09.09.2023</b>                           |  |
| 1.3                                     | Характер сведений государственного адресного реестра (статус записи об объекте)              | -   |  |
| 1.4                                     | Адрес объекта адресации:   |   |  |
|   | Страна   | <b>Российская Федерация</b>                 |  |
|   | Субъект Российской Федерации   | <b>Архангельская область</b>                |  |
|   |  | (наименование)                              |  |
|   | Федеральная территория   |   |  |
|   |  | (наименование)                              |  |
|   | Муниципальный район  |   |  |
|   |  | (наименование)                              |  |
|   | Муниципальный округ  |   |  |
|   |  | (наименование)                              |  |
|   | Городской округ  | <b>город Архангельск</b>                    |  |
|   |  | (наименование)                              |  |
|   | Внутригородская территория города федерального значения                                      |   |  |
|   |  | (наименование)                              |  |
| Городское поселение                     |  |   |  |
|   | (наименование)   |   |  |
| Сельское поселение                      |  |   |  |
|   | (наименование)   |   |  |
| Внутригородской район городского округа |  |   |  |
|   | (наименование)   |   |  |
| Населенный пункт                        | <b>Город</b>   | <b>Архангельск</b>                          |  |
|   | (вид)  | (наименование)                              |  |

| Лист №                                   | 2  | Всего листов:          | 9                      |
|--|--|------------------------|------------------------|
| 1.4                                      | Элемент планировочной структуры  |                        |                        |
|  |  | (тип)                  | (наименование)         |
|  | Элемент улично-дорожной сети   | <b>Улица</b>           | <b>Колхозная</b>       |
|  |  | (тип)                  | (наименование)         |
|  | Земельный участок  |                        |                        |
|  |  | (номер)                |                        |
|  | Здание (строение), сооружение  | <b>Дом</b>             | <b>24</b>              |
|  |  | (тип)                  | (номер)                |
|  |  |                        |                        |
|  |  | (тип)                  | (номер)                |
| Помещение в пределах здания (сооружения) |  |                        |                        |
|  | (тип)  | (номер)                |                        |
| Помещение в пределах квартиры            |  |                        |                        |
|  | (тип)  | (номер)                |                        |
| Машино-место                             |  |                        |                        |
|  | (номер)  |                        |                        |
| 1.5                                      | Запись в государственном адресном реестре сделана на основании         |                        |                        |
|  | <b>Справочник отделений почтовой связи<br/>Архангельского почтамта</b> | <b>10.02.2011</b>      | <b>№29.35.78-91/16</b> |
|  | (наименование основания)   |                        |                        |
|  | Дата внесения записи в государственный адресный реестр                 | <b>09.09.2023</b>      |                        |
| 1.6                                      | Дополнительные сведения:   |                        |                        |
|  | Кадастровый номер объекта недвижимости                                 | <b>29:22:012306:22</b> |                        |
|  | Почтовый индекс  | <b>163023</b>          |                        |
|  | Код по ОКТМО   | <b>11701000001</b>     |                        |
|  | Иные сведения  |                        |                        |

2. Предыдущие (измененные, аннулированные) сведения об адресе объекта адресации:

|  |  |   |   |
|--|--|---|---|
| Количество предыдущих записей государственного адресного реестра по адресу объекта адресации |  | <b>4</b><br><small>(количество)</small>                       |   |
| 2.1  | По записи  | <b>1</b><br><small>(порядковый номер записи)</small>          |   |
| 2.1.1  | Уникальный регистрационный номер адреса объекта адресации в государственном адресном реестре | <b>a14bae2a-aade-4e87-80b6-0753f971ad1e</b>                   |   |
| 2.1.2  | Дата последнего обновления записи в государственном адресном реестре                         | <b>09.09.2023 11:13:27</b>                                    |   |
| 2.1.3  | Характер сведений государственного адресного реестра (статус записи об объекте)              | <b>Изменен</b>  |   |
| 2.1.4  | Адрес объекта адресации:   |   |   |
|  | Страна   | <b>Российская Федерация</b>                                   |   |
|  | Субъект Российской Федерации   | <b>Архангельская область</b><br><small>(наименование)</small> |   |
|  | Федеральная территория   | <br><small>(наименование)</small>                             |   |
|  | Муниципальный район  | <br><small>(наименование)</small>                             |   |
|  | Муниципальный округ  | <br><small>(наименование)</small>                             |   |
|  | Городской округ  | <b>город Архангельск</b><br><small>(наименование)</small>     |   |
|  | Внутригородская территория города федерального значения                                      | <br><small>(наименование)</small>                             |   |
|  | Городское поселение  | <br><small>(наименование)</small>                             |   |
|  | Сельское поселение   | <br><small>(наименование)</small>                             |   |
|  | Внутригородской район городского округа  | <br><small>(наименование)</small>                             |   |
|  | Населенный пункт   | <b>город</b><br><small>(вид)</small>                          | <b>Архангельск</b><br><small>(наименование)</small> |
|  | Элемент планировочной структуры  | <br><small>(тип)</small>                                      | <br><small>(наименование)</small>                   |
|  | Элемент улично-дорожной сети   | <b>улица</b><br><small>(тип)</small>                          | <b>Колхозная</b><br><small>(наименование)</small>   |

|        |   |               |   |
|--------|---|---------------|---|
| Лист № | 4 | Всего листов: | 9 |
|--------|---|---------------|---|

|       |  |   |           |
|-------|--|---|-----------|
|       | Земельный участок  | (номер)                                     |           |
|       | Здание (строение), сооружение  | <b>ДОМ</b>                                  | <b>24</b> |
|       |  | (тип)                                       | (номер)   |
|       |  | (тип)                                       | (номер)   |
|       |  | (тип)                                       | (номер)   |
|       | Помещение в пределах здания (сооружения)   | (тип)                                       | (номер)   |
|       | Помещение в пределах квартиры  | (тип)                                       | (номер)   |
|       | Машино-место   | (номер)                                     |           |
| 2.1.5 | Запись в государственном адресном реестре сделана на основании                               |   |           |
|       | (наименование основания)   |   |           |
|       | Дата внесения записи в государственный адресный реестр                                       | <b>13.02.2020</b>                           |           |
| 2.1.6 | Дополнительные сведения:   |   |           |
|       | Кадастровый номер объекта недвижимости   |   |           |
|       | Почтовый индекс  | <b>163023</b>                               |           |
|       | Код ОКТМО  | <b>11701000001</b>                          |           |
|       | Иные сведения  |   |           |
| 2.2   | По записи  | <b>2</b>                                    |           |
|       |  | (порядковый номер записи)                   |           |
| 2.2.1 | Уникальный регистрационный номер адреса объекта адресации в государственном адресном реестре | <b>a14bae2a-aade-4e87-80b6-0753f971ad1e</b> |           |
| 2.2.2 | Дата последнего обновления записи в государственном адресном реестре                         | <b>09.09.2023 11:13:27</b>                  |           |
| 2.2.3 | Характер сведений государственного адресного реестра (статус записи об объекте)              | <b>Изменен</b>                              |           |
| 2.2.4 | Адрес объекта адресации:   |   |           |
|       | Страна   | <b>Российская Федерация</b>                 |           |
|       | Субъект Российской Федерации   | <b>Архангельская область</b>                |           |
|       |  | (наименование)                              |           |
|       | Федеральная территория   |   |           |
|       |  | (наименование)                              |           |
|       | Муниципальный район  |   |           |
|       |  | (наименование)                              |           |
|       | Муниципальный округ  |   |           |
|       |  | (наименование)                              |           |

|   |  |                    |                   |
|---|--|--------------------|-------------------|
| Лист №  | 5  | Всего листов:      | 9                 |
| Городской округ   | <b>город Архангельск</b>                                       |                    |                   |
|   | (наименование)   |                    |                   |
| Внутригородская территория города федерального значения |  |                    |                   |
|   | (наименование)   |                    |                   |
| Городское поселение                                     |  |                    |                   |
|   | (наименование)   |                    |                   |
| Сельское поселение                                      |  |                    |                   |
|   | (наименование)   |                    |                   |
| Внутригородской район городского округа                 |  |                    |                   |
|   | (наименование)   |                    |                   |
| Населенный пункт  | <b>город</b>   | <b>Архангельск</b> |                   |
|   | (вид)  | (наименование)     |                   |
| Элемент планировочной структуры                         |  |                    |                   |
|   | (тип)  | (наименование)     |                   |
| Элемент улично-дорожной сети                            | <b>улица</b>   | <b>Колхозная</b>   |                   |
|   | (тип)  | (наименование)     |                   |
| Земельный участок                                       |  |                    |                   |
|   | (номер)  |                    |                   |
| Здание (строение), сооружение                           | <b>дом</b>   | <b>24</b>          |                   |
|   | (тип)  | (номер)            |                   |
|   |  |                    |                   |
|   | (тип)  | (номер)            |                   |
| Помещение в пределах здания (сооружения)                |  |                    |                   |
|   | (тип)  | (номер)            |                   |
| Помещение в пределах квартиры                           |  |                    |                   |
|   | (тип)  | (номер)            |                   |
| Машино-место  |  |                    |                   |
|   |  | (номер)            |                   |
| 2.2.5   | Запись в государственном адресном реестре сделана на основании |                    |                   |
|   |  |                    |                   |
|   | (наименование основания)                                       |                    |                   |
|   | Дата внесения записи в государственный адресный реестр         |                    | <b>12.10.2022</b> |

|       |  |                        |
|-------|--|------------------------|
| 2.2.6 | Дополнительные сведения:               |                        |
|       | Кадастровый номер объекта недвижимости | <b>29:22:012306:22</b> |
|       | Почтовый индекс                        | <b>163023</b>          |
|       | Код ОКТМО                              | <b>11701000001</b>     |
|       | Иные сведения                          |                        |

|       |  |   |                    |
|-------|--|---|--------------------|
| 2.3   | По записи  | <b>3</b>                                    |                    |
|       |  | (порядковый номер записи)                   |                    |
| 2.3.1 | Уникальный регистрационный номер адреса объекта адресации в государственном адресном реестре | <b>a14bae2a-aade-4e87-80b6-0753f971ad1e</b> |                    |
| 2.3.2 | Дата последнего обновления записи в государственном адресном реестре                         | <b>09.09.2023 11:13:27</b>                  |                    |
| 2.3.3 | Характер сведений государственного адресного реестра (статус записи об объекте)              | <b>Изменен</b>                              |                    |
| 2.3.4 | Адрес объекта адресации:   |   |                    |
|       | Страна   | <b>Российская Федерация</b>                 |                    |
|       | Субъект Российской Федерации   | <b>Архангельская область</b>                |                    |
|       |  | (наименование)                              |                    |
|       | Федеральная территория   |   |                    |
|       |  | (наименование)                              |                    |
|       | Муниципальный район  |   |                    |
|       |  | (наименование)                              |                    |
|       | Муниципальный округ  |   |                    |
|       |  | (наименование)                              |                    |
|       | Городской округ  | <b>город Архангельск</b>                    |                    |
|       |  | (наименование)                              |                    |
|       | Внутригородская территория города федерального значения                                      |   |                    |
|       |  | (наименование)                              |                    |
|       | Городское поселение  |   |                    |
|       |  | (наименование)                              |                    |
|       | Сельское поселение   |   |                    |
|       |  | (наименование)                              |                    |
|       | Внутригородской район городского округа  |   |                    |
|       |  | (наименование)                              |                    |
|       | Населенный пункт   | <b>город</b>                                | <b>Архангельск</b> |
|       |  | (вид)                                       | (наименование)     |
|       | Элемент планировочной структуры  |   |                    |
|       |  | (тип)                                       | (наименование)     |



| Лист № | 7  | Всего листов:                               | 9                      |
|--------|--|---|------------------------|
|        | Элемент улично-дорожной сети   | <b>улица</b>                                | <b>Колхозная</b>       |
|        |  | (тип)                                       | (наименование)         |
|        | Земельный участок  |   | (номер)                |
|        | Здание (строение), сооружение  | <b>дом</b>                                  | <b>24</b>              |
|        |  | (тип)                                       | (номер)                |
|        |  | (тип)                                       | (номер)                |
|        |  | (тип)                                       | (номер)                |
|        | Помещение в пределах здания (сооружения)   | (тип)                                       | (номер)                |
|        | Помещение в пределах квартиры  | (тип)                                       | (номер)                |
|        | Машино-место   |   | (номер)                |
| 2.3.5  | Запись в государственном адресном реестре сделана на основании                               |   |                        |
|        |  |   |                        |
|        | (наименование основания)   |   |                        |
|        | Дата внесения записи в государственный адресный реестр                                       |   | <b>25.11.2022</b>      |
| 2.3.6  | Дополнительные сведения:   |   |                        |
|        | Кадастровый номер объекта недвижимости   |   | <b>29:22:012306:22</b> |
|        | Почтовый индекс  |   | <b>163023</b>          |
|        | Код ОКТМО  |   | <b>1170100001</b>      |
|        | Иные сведения  |   |                        |
| 2.4    | По записи  | <b>4</b>                                    |                        |
|        |  | (порядковый номер записи)                   |                        |
| 2.4.1  | Уникальный регистрационный номер адреса объекта адресации в государственном адресном реестре | <b>a14bae2a-aade-4e87-80b6-0753f971ad1e</b> |                        |
| 2.4.2  | Дата последнего обновления записи в государственном адресном реестре                         | <b>09.09.2023 11:13:27</b>                  |                        |
| 2.4.3  | Характер сведений государственного адресного реестра (статус записи об объекте)              | <b>Изменен</b>                              |                        |
| 2.4.4  | Адрес объекта адресации:   |   |                        |
|        | Страна   | <b>Российская Федерация</b>                 |                        |
|        | Субъект Российской Федерации   | <b>Архангельская область</b>                |                        |
|        |  | (наименование)                              |                        |
|        | Федеральная территория   |   |                        |
|        |  | (наименование)                              |                        |
|        | Муниципальный район  |   |                        |
|        |  | (наименование)                              |                        |

|   |  |                                      |   |
|---|--|--------------------------------------|---|
| Лист №  | 8  | Всего листов:                        | 9 |
| Муниципальный округ                                     | (наименование)                             |                                      |   |
| Городской округ   | <b>город Архангельск</b><br>(наименование) |                                      |   |
| Внутригородская территория города федерального значения | (наименование)                             |                                      |   |
| Городское поселение                                     | (наименование)                             |                                      |   |
| Сельское поселение                                      | (наименование)                             |                                      |   |
| Внутригородской район городского округа                 | (наименование)                             |                                      |   |
| Населенный пункт  | <b>город</b><br>(вид)                      | <b>Архангельск</b><br>(наименование) |   |
| Элемент планировочной структуры                         | (тип)                                      | (наименование)                       |   |
| Элемент улично-дорожной сети                            | <b>улица</b><br>(тип)                      | <b>Колхозная</b><br>(наименование)   |   |
| Земельный участок                                       | (номер)                                    |                                      |   |
| Здание (строение), сооружение                           | <b>дом</b><br>(тип)                        | <b>24</b><br>(номер)                 |   |
|   | (тип)                                      | (номер)                              |   |
|   | (тип)                                      | (номер)                              |   |
|   | (тип)                                      | (номер)                              |   |
| Помещение в пределах здания (сооружения)                | (тип)                                      | (номер)                              |   |
| Помещение в пределах квартиры                           | (тип)                                      | (номер)                              |   |
| Машино-место  | (номер)                                    |                                      |   |

|       |  |  |                        |
|-------|--|--|------------------------|
| 2.4.5 | Запись в государственном адресном реестре сделана на основании |  |                        |
|       |  |  |                        |
|       | (наименование основания)                                       |  |                        |
|       | Дата внесения записи в государственный адресный реестр         |  | <b>11.06.2023</b>      |
| 2.4.6 | Дополнительные сведения:                                       |  |                        |
|       | Кадастровый номер объекта недвижимости                         |  | <b>29:22:012306:22</b> |
|       | Почтовый индекс  |  | <b>163023</b>          |
|       | Код ОКТМО  |  | <b>11701000001</b>     |
|       | Иные сведения  |  |                        |

3. Сведения об органе, изготовившем выписку из государственного адресного реестра

|                                 |  |           |                     |
|---------------------------------|--|-----------|---------------------|
| 3.1                             | Наименование территориального органа Федеральной налоговой службы                                      |           |                     |
|                                 | <b>МЕЖРЕГИОНАЛЬНАЯ ИНСПЕКЦИЯ ФЕДЕРАЛЬНОЙ НАЛОГОВОЙ СЛУЖБЫ ПО<br/>ЦЕНТРАЛИЗОВАННОЙ ОБРАБОТКЕ ДАННЫХ</b> |           |                     |
|                                 |  |           |                     |
| (полное наименование должности) |  | (подпись) | (инициалы, фамилия) |

**ВЫПИСКА**  
из государственного адресного реестра об адресе объекта адресации

|                          |   |                     |   |
|--------------------------|---|---------------------|---|
| Лист №                   | 1 | Всего листов:       | 9 |
| 12.04.2024               |   | № FV-240412-1108376 |   |
| <b>Здание/сооружение</b> |   |                     |   |
| (вид объекта адресации)  |   |                     |   |

1. Сведения об адресе объекта адресации:

|   |  |   |  |
|---|--|---|--|
| 1.1                                     | Уникальный регистрационный номер адреса объекта адресации в государственном адресном реестре | <b>fb7b2661-f9f4-4075-bacd-171ccad8eb30</b> |  |
| 1.2                                     | Дата последнего обновления записи в государственном адресном реестре                         | <b>09.09.2023</b>                           |  |
| 1.3                                     | Характер сведений государственного адресного реестра (статус записи об объекте)              | -   |  |
| 1.4                                     | Адрес объекта адресации:   |   |  |
|   | Страна   | <b>Российская Федерация</b>                 |  |
|   | Субъект Российской Федерации   | <b>Архангельская область</b>                |  |
|   |  | (наименование)                              |  |
|   | Федеральная территория   |   |  |
|   |  | (наименование)                              |  |
|   | Муниципальный район  |   |  |
|   |  | (наименование)                              |  |
|   | Муниципальный округ  |   |  |
|   |  | (наименование)                              |  |
|   | Городской округ  | <b>город Архангельск</b>                    |  |
|   |  | (наименование)                              |  |
|   | Внутригородская территория города федерального значения                                      |   |  |
|   |  | (наименование)                              |  |
| Городское поселение                     |  |   |  |
|   | (наименование)   |   |  |
| Сельское поселение                      |  |   |  |
|   | (наименование)   |   |  |
| Внутригородской район городского округа |  |   |  |
|   | (наименование)   |   |  |
| Населенный пункт                        | <b>Город</b>   | <b>Архангельск</b>                          |  |
|   | (вид)  | (наименование)                              |  |

|  |  |                        |                 |
|--|--|------------------------|-----------------|
| Лист №                                   | 2  | Всего листов:          | 9               |
| 1.4                                      | Элемент планировочной структуры                                |                        |                 |
|  |  | (тип)                  | (наименование)  |
|  | Элемент улично-дорожной сети                                   | <b>Улица</b>           | <b>Проезжая</b> |
|  |  | (тип)                  | (наименование)  |
|  | Земельный участок  |                        |                 |
|  |  | (номер)                |                 |
|  | Здание (строение), сооружение                                  | <b>Дом</b>             | <b>21</b>       |
|  |  | (тип)                  | (номер)         |
|  |  | (тип)                  | (номер)         |
|  |  | (тип)                  | (номер)         |
| Помещение в пределах здания (сооружения) | (тип)  | (номер)                |                 |
|  | (тип)  | (номер)                |                 |
| Помещение в пределах квартиры            | (тип)  | (номер)                |                 |
|  | (тип)  | (номер)                |                 |
| Машино-место                             |  |                        |                 |
|  | (номер)  |                        |                 |
| 1.5                                      | Запись в государственном адресном реестре сделана на основании |                        |                 |
|  |  |                        |                 |
|  | (наименование основания)                                       |                        |                 |
|  | Дата внесения записи в государственный адресный реестр         | <b>09.09.2023</b>      |                 |
| 1.6                                      | Дополнительные сведения:                                       |                        |                 |
|  | Кадастровый номер объекта недвижимости                         | <b>29:22:012306:54</b> |                 |
|  | Почтовый индекс  | <b>163023</b>          |                 |
|  | Код по ОКТМО   | <b>11701000001</b>     |                 |
|  | Иные сведения  |                        |                 |

2. Предыдущие (измененные, аннулированные) сведения об адресе объекта адресации:

|  |  |   |   |
|--|--|---|---|
| Количество предыдущих записей государственного адресного реестра по адресу объекта адресации |  | <b>4</b><br><small>(количество)</small>                       |   |
| 2.1  | По записи  | <b>1</b><br><small>(порядковый номер записи)</small>          |   |
| 2.1.1  | Уникальный регистрационный номер адреса объекта адресации в государственном адресном реестре | <b>fb7b2661-f9f4-4075-bacd-171ccad8eb30</b>                   |   |
| 2.1.2  | Дата последнего обновления записи в государственном адресном реестре                         | <b>09.09.2023 11:13:27</b>                                    |   |
| 2.1.3  | Характер сведений государственного адресного реестра (статус записи об объекте)              | <b>Изменен</b>  |   |
| 2.1.4  | Адрес объекта адресации:   |   |   |
|  | Страна   | <b>Российская Федерация</b>                                   |   |
|  | Субъект Российской Федерации   | <b>Архангельская область</b><br><small>(наименование)</small> |   |
|  | Федеральная территория   | <small>(наименование)</small>                                 |   |
|  | Муниципальный район  | <small>(наименование)</small>                                 |   |
|  | Муниципальный округ  | <small>(наименование)</small>                                 |   |
|  | Городской округ  | <b>город Архангельск</b><br><small>(наименование)</small>     |   |
|  | Внутригородская территория города федерального значения                                      | <small>(наименование)</small>                                 |   |
|  | Городское поселение  | <small>(наименование)</small>                                 |   |
|  | Сельское поселение   | <small>(наименование)</small>                                 |   |
|  | Внутригородской район городского округа  | <small>(наименование)</small>                                 |   |
|  | Населенный пункт   | <b>город</b><br><small>(вид)</small>                          | <b>Архангельск</b><br><small>(наименование)</small> |
|  | Элемент планировочной структуры  | <small>(тип)</small>  | <small>(наименование)</small>                       |
|  | Элемент улично-дорожной сети   | <b>улица</b><br><small>(тип)</small>                          | <b>Проезжая</b><br><small>(наименование)</small>    |

|        |   |               |   |
|--------|---|---------------|---|
| Лист № | 4 | Всего листов: | 9 |
|--------|---|---------------|---|

|       |  |   |           |
|-------|--|---|-----------|
|       | Земельный участок  | (номер)                                     |           |
|       | Здание (строение), сооружение  | <b>дом</b>                                  | <b>21</b> |
|       |  | (тип)                                       | (номер)   |
|       |  | (тип)                                       | (номер)   |
|       |  | (тип)                                       | (номер)   |
|       | Помещение в пределах здания (сооружения)   | (тип)                                       | (номер)   |
|       | Помещение в пределах квартиры  | (тип)                                       | (номер)   |
|       | Машино-место   | (номер)                                     |           |
| 2.1.5 | Запись в государственном адресном реестре сделана на основании                               |   |           |
|       | (наименование основания)   |   |           |
|       | Дата внесения записи в государственный адресный реестр                                       | <b>13.02.2020</b>                           |           |
| 2.1.6 | Дополнительные сведения:   |   |           |
|       | Кадастровый номер объекта недвижимости   |   |           |
|       | Почтовый индекс  | <b>163023</b>                               |           |
|       | Код ОКТМО  | <b>11701000001</b>                          |           |
|       | Иные сведения  |   |           |
| 2.2   | По записи  | <b>2</b>                                    |           |
|       |  | (порядковый номер записи)                   |           |
| 2.2.1 | Уникальный регистрационный номер адреса объекта адресации в государственном адресном реестре | <b>fb7b2661-f9f4-4075-bacd-171ccad8eb30</b> |           |
| 2.2.2 | Дата последнего обновления записи в государственном адресном реестре                         | <b>09.09.2023 11:13:27</b>                  |           |
| 2.2.3 | Характер сведений государственного адресного реестра (статус записи об объекте)              | <b>Изменен</b>                              |           |
| 2.2.4 | Адрес объекта адресации:   |   |           |
|       | Страна   | <b>Российская Федерация</b>                 |           |
|       | Субъект Российской Федерации   | <b>Архангельская область</b>                |           |
|       |  | (наименование)                              |           |
|       | Федеральная территория   |   |           |
|       |  | (наименование)                              |           |
|       | Муниципальный район  |   |           |
|       |  | (наименование)                              |           |
|       | Муниципальный округ  |   |           |
|       |  | (наименование)                              |           |

|   |  |                    |                   |
|---|--|--------------------|-------------------|
| Лист №  | 5  | Всего листов:      | 9                 |
| Городской округ   | <b>город Архангельск</b>                                       |                    |                   |
|   | (наименование)   |                    |                   |
| Внутригородская территория города федерального значения | (наименование)   |                    |                   |
| Городское поселение                                     | (наименование)   |                    |                   |
| Сельское поселение                                      | (наименование)   |                    |                   |
| Внутригородской район городского округа                 | (наименование)   |                    |                   |
| Населенный пункт  | <b>город</b>   | <b>Архангельск</b> |                   |
|   | (вид)  | (наименование)     |                   |
| Элемент планировочной структуры                         | (тип)  | (наименование)     |                   |
| Элемент улично-дорожной сети                            | <b>улица</b>   | <b>Проезжая</b>    |                   |
|   | (тип)  | (наименование)     |                   |
| Земельный участок                                       | (номер)  |                    |                   |
| Здание (строение), сооружение                           | <b>дом</b>   | <b>21</b>          |                   |
|   | (тип)  | (номер)            |                   |
|   | (тип)  | (номер)            |                   |
|   | (тип)  | (номер)            |                   |
| Помещение в пределах здания (сооружения)                | (тип)  | (номер)            |                   |
| Помещение в пределах квартиры                           | (тип)  | (номер)            |                   |
| Машино-место  | (номер)  |                    |                   |
| 2.2.5   | Запись в государственном адресном реестре сделана на основании |                    |                   |
|   |  |                    |                   |
|   | (наименование основания)                                       |                    |                   |
| Дата внесения записи в государственный адресный реестр  |  |                    | <b>12.10.2022</b> |



|       |  |                        |
|-------|--|------------------------|
| 2.2.6 | Дополнительные сведения:               |                        |
|       | Кадастровый номер объекта недвижимости | <b>29:22:012306:54</b> |
|       | Почтовый индекс                        | <b>163023</b>          |
|       | Код ОКТМО                              | <b>11701000001</b>     |
|       | Иные сведения                          |                        |

|       |  |   |                               |
|-------|--|---|-------------------------------|
| 2.3   | По записи  | <b>3</b><br><small>(порядковый номер записи)</small>          |                               |
| 2.3.1 | Уникальный регистрационный номер адреса объекта адресации в государственном адресном реестре | <b>fb7b2661-f9f4-4075-bacd-171ccad8eb30</b>                   |                               |
| 2.3.2 | Дата последнего обновления записи в государственном адресном реестре                         | <b>09.09.2023 11:13:27</b>                                    |                               |
| 2.3.3 | Характер сведений государственного адресного реестра (статус записи об объекте)              | <b>Изменен</b>  |                               |
| 2.3.4 | Адрес объекта адресации:   |   |                               |
|       | Страна   | <b>Российская Федерация</b>                                   |                               |
|       | Субъект Российской Федерации   | <b>Архангельская область</b><br><small>(наименование)</small> |                               |
|       | Федеральная территория   | <small>(наименование)</small>                                 |                               |
|       | Муниципальный район  | <small>(наименование)</small>                                 |                               |
|       | Муниципальный округ  | <small>(наименование)</small>                                 |                               |
|       | Городской округ  | <b>город Архангельск</b><br><small>(наименование)</small>     |                               |
|       | Внутригородская территория города федерального значения                                      | <small>(наименование)</small>                                 |                               |
|       | Городское поселение  | <small>(наименование)</small>                                 |                               |
|       | Сельское поселение   | <small>(наименование)</small>                                 |                               |
|       | Внутригородской район городского округа  | <small>(наименование)</small>                                 |                               |
|       | Населенный пункт   | <b>город</b>  | <b>Архангельск</b>            |
|       |  | <small>(вид)</small>  | <small>(наименование)</small> |
|       | Элемент планировочной структуры  |   |                               |
|       |  | <small>(тип)</small>  | <small>(наименование)</small> |

| Лист № | 7  | Всего листов:                                  | 9                                 |
|--------|--|--|-----------------------------------|
|        | Элемент улично-дорожной сети   | <b>улица</b><br>(тип)                          | <b>Проезжая</b><br>(наименование) |
|        | Земельный участок  | (номер)  |                                   |
|        | Здание (строение), сооружение  | <b>дом</b><br>(тип)                            | <b>21</b><br>(номер)              |
|        |  | (тип)  | (номер)                           |
|        |  | (тип)  | (номер)                           |
|        |  | (тип)  | (номер)                           |
|        | Помещение в пределах здания (сооружения)   | (тип)  | (номер)                           |
|        | Помещение в пределах квартиры  | (тип)  | (номер)                           |
|        | Машино-место   | (номер)  |                                   |
| 2.3.5  | Запись в государственном адресном реестре сделана на основании                               |  |                                   |
|        | (наименование основания)   |  |                                   |
|        | Дата внесения записи в государственный адресный реестр                                       | <b>25.11.2022</b>                              |                                   |
| 2.3.6  | Дополнительные сведения:   |  |                                   |
|        | Кадастровый номер объекта недвижимости   | <b>29:22:012306:54</b>                         |                                   |
|        | Почтовый индекс  | <b>163023</b>                                  |                                   |
|        | Код ОКТМО  | <b>11701000001</b>                             |                                   |
|        | Иные сведения  |  |                                   |
| 2.4    | По записи  | <b>4</b><br>(порядковый номер записи)          |                                   |
| 2.4.1  | Уникальный регистрационный номер адреса объекта адресации в государственном адресном реестре | <b>fb7b2661-f9f4-4075-bacd-171ccad8eb30</b>    |                                   |
| 2.4.2  | Дата последнего обновления записи в государственном адресном реестре                         | <b>09.09.2023 11:13:27</b>                     |                                   |
| 2.4.3  | Характер сведений государственного адресного реестра (статус записи об объекте)              | <b>Изменен</b>                                 |                                   |
| 2.4.4  | Адрес объекта адресации:   |  |                                   |
|        | Страна   | <b>Российская Федерация</b>                    |                                   |
|        | Субъект Российской Федерации   | <b>Архангельская область</b><br>(наименование) |                                   |
|        | Федеральная территория   | (наименование)                                 |                                   |
|        | Муниципальный район  | (наименование)                                 |                                   |

|   |  |                                      |   |
|---|--|--------------------------------------|---|
| Лист №  | 8  | Всего листов:                        | 9 |
| Муниципальный округ                                     | (наименование)                             |                                      |   |
| Городской округ   | <b>город Архангельск</b><br>(наименование) |                                      |   |
| Внутригородская территория города федерального значения | (наименование)                             |                                      |   |
| Городское поселение                                     | (наименование)                             |                                      |   |
| Сельское поселение                                      | (наименование)                             |                                      |   |
| Внутригородской район городского округа                 | (наименование)                             |                                      |   |
| Населенный пункт  | <b>город</b><br>(вид)                      | <b>Архангельск</b><br>(наименование) |   |
| Элемент планировочной структуры                         | (тип)                                      | (наименование)                       |   |
| Элемент улично-дорожной сети                            | <b>улица</b><br>(тип)                      | <b>Проезжая</b><br>(наименование)    |   |
| Земельный участок                                       | (номер)                                    |                                      |   |
| Здание (строение), сооружение                           | <b>дом</b><br>(тип)                        | <b>21</b><br>(номер)                 |   |
|   | (тип)                                      | (номер)                              |   |
|   | (тип)                                      | (номер)                              |   |
|   | (тип)                                      | (номер)                              |   |
| Помещение в пределах здания (сооружения)                | (тип)                                      | (номер)                              |   |
| Помещение в пределах квартиры                           | (тип)                                      | (номер)                              |   |
| Машино-место  | (номер)                                    |                                      |   |

|       |  |  |                        |
|-------|--|--|------------------------|
| 2.4.5 | Запись в государственном адресном реестре сделана на основании |  |                        |
|       |  |  |                        |
|       | (наименование основания)                                       |  |                        |
|       | Дата внесения записи в государственный адресный реестр         |  | <b>11.06.2023</b>      |
| 2.4.6 | Дополнительные сведения:                                       |  |                        |
|       | Кадастровый номер объекта недвижимости                         |  | <b>29:22:012306:54</b> |
|       | Почтовый индекс  |  | <b>163023</b>          |
|       | Код ОКТМО  |  | <b>11701000001</b>     |
|       | Иные сведения  |  |                        |

3. Сведения об органе, изготовившем выписку из государственного адресного реестра

|                                 |  |           |                     |
|---------------------------------|--|-----------|---------------------|
| 3.1                             | Наименование территориального органа Федеральной налоговой службы                                  |           |                     |
|                                 | <b>МЕЖРЕГИОНАЛЬНАЯ ИНСПЕКЦИЯ ФЕДЕРАЛЬНОЙ НАЛОГОВОЙ СЛУЖБЫ ПО ЦЕНТРАЛИЗОВАННОЙ ОБРАБОТКЕ ДАННЫХ</b> |           |                     |
|                                 |  |           |                     |
| (полное наименование должности) |  | (подпись) | (инициалы, фамилия) |

**ВЫПИСКА**  
из государственного адресного реестра об адресе объекта адресации

|                          |   |                     |   |
|--------------------------|---|---------------------|---|
| Лист №                   | 1 | Всего листов:       | 9 |
| 12.04.2024               |   | № FV-240412-1108374 |   |
| <b>Здание/сооружение</b> |   |                     |   |
| (вид объекта адресации)  |   |                     |   |

1. Сведения об адресе объекта адресации:

|     |  |  |                    |
|-----|--|--|--------------------|
| 1.1 | Уникальный регистрационный номер адреса объекта адресации в государственном адресном реестре | <b>f38b583a-d486-4e13-a2dc-18ed8cecf4b</b> |                    |
| 1.2 | Дата последнего обновления записи в государственном адресном реестре                         | <b>09.09.2023</b>                          |                    |
| 1.3 | Характер сведений государственного адресного реестра (статус записи об объекте)              | -  |                    |
| 1.4 | Адрес объекта адресации:   |  |                    |
|     | Страна   | <b>Российская Федерация</b>                |                    |
|     | Субъект Российской Федерации   | <b>Архангельская область</b>               |                    |
|     |  | (наименование)                             |                    |
|     | Федеральная территория   |  |                    |
|     |  | (наименование)                             |                    |
|     | Муниципальный район  |  |                    |
|     |  | (наименование)                             |                    |
|     | Муниципальный округ  |  |                    |
|     |  | (наименование)                             |                    |
|     | Городской округ  | <b>город Архангельск</b>                   |                    |
|     |  | (наименование)                             |                    |
|     | Внутригородская территория города федерального значения                                      |  |                    |
|     |  | (наименование)                             |                    |
|     | Городское поселение  |  |                    |
|     |  | (наименование)                             |                    |
|     | Сельское поселение   |  |                    |
|     |  | (наименование)                             |                    |
|     | Внутригородской район городского округа  |  |                    |
|     |  | (наименование)                             |                    |
|     | Населенный пункт   | <b>Город</b>                               | <b>Архангельск</b> |
|     |  | (вид)                                      | (наименование)     |

|  |  |                        |                 |
|--|--|------------------------|-----------------|
| Лист №                                   | 2  | Всего листов:          | 9               |
| 1.4                                      | Элемент планировочной структуры                                |                        |                 |
|  |  | (тип)                  | (наименование)  |
|  | Элемент улично-дорожной сети                                   | <b>Улица</b>           | <b>Проезжая</b> |
|  |  | (тип)                  | (наименование)  |
|  | Земельный участок  |                        |                 |
|  |  | (номер)                |                 |
|  | Здание (строение), сооружение                                  | <b>Дом</b>             | <b>20</b>       |
|  |  | (тип)                  | (номер)         |
|  |  | (тип)                  | (номер)         |
|  |  | (тип)                  | (номер)         |
| Помещение в пределах здания (сооружения) | (тип)  | (номер)                |                 |
|  | (тип)  | (номер)                |                 |
| Помещение в пределах квартиры            | (тип)  | (номер)                |                 |
|  | (тип)  | (номер)                |                 |
| Машино-место                             |  |                        |                 |
|  | (номер)  |                        |                 |
| 1.5                                      | Запись в государственном адресном реестре сделана на основании |                        |                 |
|  |  |                        |                 |
|  | (наименование основания)                                       |                        |                 |
|  | Дата внесения записи в государственный адресный реестр         | <b>09.09.2023</b>      |                 |
| 1.6                                      | Дополнительные сведения:                                       |                        |                 |
|  | Кадастровый номер объекта недвижимости                         | <b>29:22:012306:53</b> |                 |
|  | Почтовый индекс  | <b>163023</b>          |                 |
|  | Код по ОКТМО   | <b>11701000001</b>     |                 |
|  | Иные сведения  |                        |                 |

2. Предыдущие (измененные, аннулированные) сведения об адресе объекта адресации:

|  |  |   |   |
|--|--|---|---|
| Количество предыдущих записей государственного адресного реестра по адресу объекта адресации |  | <b>4</b><br><small>(количество)</small>                       |   |
| 2.1  | По записи  | <b>1</b><br><small>(порядковый номер записи)</small>          |   |
| 2.1.1  | Уникальный регистрационный номер адреса объекта адресации в государственном адресном реестре | <b>f38b583a-d486-4e13-a2dc-18ed8cecf4b</b>                    |   |
| 2.1.2  | Дата последнего обновления записи в государственном адресном реестре                         | <b>09.09.2023 11:13:27</b>                                    |   |
| 2.1.3  | Характер сведений государственного адресного реестра (статус записи об объекте)              | <b>Изменен</b>  |   |
| 2.1.4  | Адрес объекта адресации:   |   |   |
|  | Страна   | <b>Российская Федерация</b>                                   |   |
|  | Субъект Российской Федерации   | <b>Архангельская область</b><br><small>(наименование)</small> |   |
|  | Федеральная территория   | <small>(наименование)</small>                                 |   |
|  | Муниципальный район  | <small>(наименование)</small>                                 |   |
|  | Муниципальный округ  | <small>(наименование)</small>                                 |   |
|  | Городской округ  | <b>город Архангельск</b><br><small>(наименование)</small>     |   |
|  | Внутригородская территория города федерального значения                                      | <small>(наименование)</small>                                 |   |
|  | Городское поселение  | <small>(наименование)</small>                                 |   |
|  | Сельское поселение   | <small>(наименование)</small>                                 |   |
|  | Внутригородской район городского округа  | <small>(наименование)</small>                                 |   |
|  | Населенный пункт   | <b>город</b><br><small>(вид)</small>                          | <b>Архангельск</b><br><small>(наименование)</small> |
|  | Элемент планировочной структуры  | <small>(тип)</small>  | <small>(наименование)</small>                       |
|  | Элемент улично-дорожной сети   | <b>улица</b><br><small>(тип)</small>                          | <b>Проезжая</b><br><small>(наименование)</small>    |

|       |  |  |           |
|-------|--|--|-----------|
|       | Земельный участок  | (номер)                                    |           |
|       | Здание (строение), сооружение  | <b>дом</b>                                 | <b>20</b> |
|       |  | (тип)                                      | (номер)   |
|       |  | (тип)                                      | (номер)   |
|       |  | (тип)                                      | (номер)   |
|       | Помещение в пределах здания (сооружения)   | (тип)                                      | (номер)   |
|       | Помещение в пределах квартиры  | (тип)                                      | (номер)   |
|       | Машино-место   | (номер)                                    |           |
| 2.1.5 | Запись в государственном адресном реестре сделана на основании                               |  |           |
|       | (наименование основания)   |  |           |
|       | Дата внесения записи в государственный адресный реестр                                       | <b>13.02.2020</b>                          |           |
| 2.1.6 | Дополнительные сведения:   |  |           |
|       | Кадастровый номер объекта недвижимости   |  |           |
|       | Почтовый индекс  | <b>163023</b>                              |           |
|       | Код ОКТМО  | <b>11701000001</b>                         |           |
|       | Иные сведения  |  |           |
| 2.2   | По записи  | <b>2</b>                                   |           |
|       |  | (порядковый номер записи)                  |           |
| 2.2.1 | Уникальный регистрационный номер адреса объекта адресации в государственном адресном реестре | <b>f38b583a-d486-4e13-a2dc-18ed8cccf4b</b> |           |
| 2.2.2 | Дата последнего обновления записи в государственном адресном реестре                         | <b>09.09.2023 11:13:27</b>                 |           |
| 2.2.3 | Характер сведений государственного адресного реестра (статус записи об объекте)              | <b>Изменен</b>                             |           |
| 2.2.4 | Адрес объекта адресации:   |  |           |
|       | Страна   | <b>Российская Федерация</b>                |           |
|       | Субъект Российской Федерации   | <b>Архангельская область</b>               |           |
|       |  | (наименование)                             |           |
|       | Федеральная территория   |  |           |
|       |  | (наименование)                             |           |
|       | Муниципальный район  |  |           |
|       |  | (наименование)                             |           |
|       | Муниципальный округ  |  |           |
|       |  | (наименование)                             |           |



|   |  |                    |                   |
|---|--|--------------------|-------------------|
| Лист №  | 5  | Всего листов:      | 9                 |
| Городской округ   | <b>город Архангельск</b>                                       |                    |                   |
|   | (наименование)   |                    |                   |
| Внутригородская территория города федерального значения | (наименование)   |                    |                   |
| Городское поселение                                     | (наименование)   |                    |                   |
| Сельское поселение                                      | (наименование)   |                    |                   |
| Внутригородской район городского округа                 | (наименование)   |                    |                   |
| Населенный пункт  | <b>город</b>   | <b>Архангельск</b> |                   |
|   | (вид)  | (наименование)     |                   |
| Элемент планировочной структуры                         | (тип)  | (наименование)     |                   |
| Элемент улично-дорожной сети                            | <b>улица</b>   | <b>Проезжая</b>    |                   |
|   | (тип)  | (наименование)     |                   |
| Земельный участок                                       | (номер)  |                    |                   |
| Здание (строение), сооружение                           | <b>дом</b>   | <b>20</b>          |                   |
|   | (тип)  | (номер)            |                   |
|   | (тип)  | (номер)            |                   |
|   | (тип)  | (номер)            |                   |
| Помещение в пределах здания (сооружения)                | (тип)  | (номер)            |                   |
| Помещение в пределах квартиры                           | (тип)  | (номер)            |                   |
| Машино-место  | (номер)  |                    |                   |
| 2.2.5   | Запись в государственном адресном реестре сделана на основании |                    |                   |
|   |  |                    |                   |
|   | (наименование основания)                                       |                    |                   |
| Дата внесения записи в государственный адресный реестр  |  |                    | <b>12.10.2022</b> |

|       |  |                        |
|-------|--|------------------------|
| 2.2.6 | Дополнительные сведения:               |                        |
|       | Кадастровый номер объекта недвижимости | <b>29:22:012306:53</b> |
|       | Почтовый индекс                        | <b>163023</b>          |
|       | Код ОКТМО                              | <b>11701000001</b>     |
|       | Иные сведения                          |                        |

|       |  |  |                    |
|-------|--|--|--------------------|
| 2.3   | По записи  | <b>3</b><br>(порядковый номер записи)          |                    |
| 2.3.1 | Уникальный регистрационный номер адреса объекта адресации в государственном адресном реестре | <b>f38b583a-d486-4e13-a2dc-18ed8cecfe4b</b>    |                    |
| 2.3.2 | Дата последнего обновления записи в государственном адресном реестре                         | <b>09.09.2023 11:13:27</b>                     |                    |
| 2.3.3 | Характер сведений государственного адресного реестра (статус записи об объекте)              | <b>Изменен</b>                                 |                    |
| 2.3.4 | Адрес объекта адресации:   |  |                    |
|       | Страна   | <b>Российская Федерация</b>                    |                    |
|       | Субъект Российской Федерации   | <b>Архангельская область</b><br>(наименование) |                    |
|       | Федеральная территория   | (наименование)                                 |                    |
|       | Муниципальный район  | (наименование)                                 |                    |
|       | Муниципальный округ  | (наименование)                                 |                    |
|       | Городской округ  | <b>город Архангельск</b><br>(наименование)     |                    |
|       | Внутригородская территория города федерального значения                                      | (наименование)                                 |                    |
|       | Городское поселение  | (наименование)                                 |                    |
|       | Сельское поселение   | (наименование)                                 |                    |
|       | Внутригородской район городского округа  | (наименование)                                 |                    |
|       | Населенный пункт   | <b>город</b>                                   | <b>Архангельск</b> |
|       |  | (вид)  | (наименование)     |
|       | Элемент планировочной структуры  | (тип)  | (наименование)     |

| Лист № | 7  | Всего листов:                                  | 9                                 |
|--------|--|--|-----------------------------------|
|        | Элемент улично-дорожной сети   | <b>улица</b><br>(тип)                          | <b>Проезжая</b><br>(наименование) |
|        | Земельный участок  | (номер)  |                                   |
|        | Здание (строение), сооружение  | <b>дом</b><br>(тип)                            | <b>20</b><br>(номер)              |
|        |  | (тип)  | (номер)                           |
|        |  | (тип)  | (номер)                           |
|        |  | (тип)  | (номер)                           |
|        | Помещение в пределах здания (сооружения)   | (тип)  | (номер)                           |
|        | Помещение в пределах квартиры  | (тип)  | (номер)                           |
|        | Машино-место   | (номер)  |                                   |
| 2.3.5  | Запись в государственном адресном реестре сделана на основании                               |  |                                   |
|        | (наименование основания)   |  |                                   |
|        | Дата внесения записи в государственный адресный реестр                                       | <b>25.11.2022</b>                              |                                   |
| 2.3.6  | Дополнительные сведения:   |  |                                   |
|        | Кадастровый номер объекта недвижимости   | <b>29:22:012306:53</b>                         |                                   |
|        | Почтовый индекс  | <b>163023</b>                                  |                                   |
|        | Код ОКТМО  | <b>1170100001</b>                              |                                   |
|        | Иные сведения  |  |                                   |
| 2.4    | По записи  | <b>4</b><br>(порядковый номер записи)          |                                   |
| 2.4.1  | Уникальный регистрационный номер адреса объекта адресации в государственном адресном реестре | <b>f38b583a-d486-4e13-a2dc-18ed8cecfe4b</b>    |                                   |
| 2.4.2  | Дата последнего обновления записи в государственном адресном реестре                         | <b>09.09.2023 11:13:27</b>                     |                                   |
| 2.4.3  | Характер сведений государственного адресного реестра (статус записи об объекте)              | <b>Изменен</b>                                 |                                   |
| 2.4.4  | Адрес объекта адресации:   |  |                                   |
|        | Страна   | <b>Российская Федерация</b>                    |                                   |
|        | Субъект Российской Федерации   | <b>Архангельская область</b><br>(наименование) |                                   |
|        | Федеральная территория   | (наименование)                                 |                                   |
|        | Муниципальный район  | (наименование)                                 |                                   |

|   |                          |                    |   |
|---|--------------------------|--------------------|---|
| Лист №  | 8                        | Всего листов:      | 9 |
| Муниципальный округ                                     | (наименование)           |                    |   |
| Городской округ   | <b>город Архангельск</b> |                    |   |
|   | (наименование)           |                    |   |
| Внутригородская территория города федерального значения | (наименование)           |                    |   |
| Городское поселение                                     | (наименование)           |                    |   |
| Сельское поселение                                      | (наименование)           |                    |   |
| Внутригородской район городского округа                 | (наименование)           |                    |   |
| Населенный пункт  | <b>город</b>             | <b>Архангельск</b> |   |
|   | (вид)                    | (наименование)     |   |
| Элемент планировочной структуры                         | (тип)                    | (наименование)     |   |
| Элемент улично-дорожной сети                            | <b>улица</b>             | <b>Проезжая</b>    |   |
|   | (тип)                    | (наименование)     |   |
| Земельный участок                                       | (номер)                  |                    |   |
| Здание (строение), сооружение                           | <b>дом</b>               | <b>20</b>          |   |
|   | (тип)                    | (номер)            |   |
|   | (тип)                    | (номер)            |   |
|   | (тип)                    | (номер)            |   |
| Помещение в пределах здания (сооружения)                | (тип)                    | (номер)            |   |
| Помещение в пределах квартиры                           | (тип)                    | (номер)            |   |
| Машино-место  | (номер)                  |                    |   |

|       |  |  |                        |
|-------|--|--|------------------------|
| 2.4.5 | Запись в государственном адресном реестре сделана на основании |  |                        |
|       |  |  |                        |
|       | (наименование основания)                                       |  |                        |
|       | Дата внесения записи в государственный адресный реестр         |  | <b>11.06.2023</b>      |
| 2.4.6 | Дополнительные сведения:                                       |  |                        |
|       | Кадастровый номер объекта недвижимости                         |  | <b>29:22:012306:53</b> |
|       | Почтовый индекс  |  | <b>163023</b>          |
|       | Код ОКТМО  |  | <b>11701000001</b>     |
|       | Иные сведения  |  |                        |

3. Сведения об органе, изготовившем выписку из государственного адресного реестра

|     |  |           |                     |
|-----|--|-----------|---------------------|
| 3.1 | Наименование территориального органа Федеральной налоговой службы                                  |           |                     |
|     | <b>МЕЖРЕГИОНАЛЬНАЯ ИНСПЕКЦИЯ ФЕДЕРАЛЬНОЙ НАЛОГОВОЙ СЛУЖБЫ ПО ЦЕНТРАЛИЗОВАННОЙ ОБРАБОТКЕ ДАННЫХ</b> |           |                     |
|     |  |           |                     |
|     | (полное наименование должности)  | (подпись) | (инициалы, фамилия) |

**ВЫПИСКА**  
из государственного адресного реестра об адресе объекта адресации

|                          |   |                     |   |
|--------------------------|---|---------------------|---|
| Лист №                   | 1 | Всего листов:       | 9 |
| 12.04.2024               |   | № FV-240412-1108200 |   |
| <b>Здание/сооружение</b> |   |                     |   |
| (вид объекта адресации)  |   |                     |   |

1. Сведения об адресе объекта адресации:

|   |  |   |  |
|---|--|---|--|
| 1.1                                     | Уникальный регистрационный номер адреса объекта адресации в государственном адресном реестре | <b>0530c008-7e61-40a7-a5f7-7291f0b11dc4</b> |  |
| 1.2                                     | Дата последнего обновления записи в государственном адресном реестре                         | <b>09.09.2023</b>                           |  |
| 1.3                                     | Характер сведений государственного адресного реестра (статус записи об объекте)              | -   |  |
| 1.4                                     | Адрес объекта адресации:   |   |  |
|   | Страна   | <b>Российская Федерация</b>                 |  |
|   | Субъект Российской Федерации   | <b>Архангельская область</b>                |  |
|   |  | (наименование)                              |  |
|   | Федеральная территория   |   |  |
|   |  | (наименование)                              |  |
|   | Муниципальный район  |   |  |
|   |  | (наименование)                              |  |
|   | Муниципальный округ  |   |  |
|   |  | (наименование)                              |  |
|   | Городской округ  | <b>город Архангельск</b>                    |  |
|   |  | (наименование)                              |  |
|   | Внутригородская территория города федерального значения                                      |   |  |
| (наименование)                          |  |   |  |
| Городское поселение                     |  |   |  |
|   | (наименование)   |   |  |
| Сельское поселение                      |  |   |  |
|   | (наименование)   |   |  |
| Внутригородской район городского округа |  |   |  |
|   | (наименование)   |   |  |
| Населенный пункт                        | <b>Город</b>   | <b>Архангельск</b>                          |  |
|   | (вид)  | (наименование)                              |  |

|  |  |                        |                        |
|--|--|------------------------|------------------------|
| Лист №                                   | 2  | Всего листов:          | 9                      |
| 1.4                                      | Элемент планировочной структуры  |                        |                        |
|  |  | (тип)                  | (наименование)         |
|  | Элемент улично-дорожной сети   | <b>Улица</b>           | <b>Колхозная</b>       |
|  |  | (тип)                  | (наименование)         |
|  | Земельный участок  |                        |                        |
|  |  | (номер)                |                        |
|  | Здание (строение), сооружение  | <b>Дом</b>             | <b>27</b>              |
|  |  | (тип)                  | (номер)                |
|  |  |                        |                        |
|  |  | (тип)                  | (номер)                |
| Помещение в пределах здания (сооружения) |  |                        |                        |
|  | (тип)  | (номер)                |                        |
| Помещение в пределах квартиры            |  |                        |                        |
|  | (тип)  | (номер)                |                        |
| Машино-место                             |  |                        |                        |
|  | (номер)  |                        |                        |
| 1.5                                      | Запись в государственном адресном реестре сделана на основании         |                        |                        |
|  | <b>Справочник отделений почтовой связи<br/>Архангельского почтамта</b> | <b>10.02.2011</b>      | <b>№29.35.78-91/16</b> |
|  | (наименование основания)   |                        |                        |
|  | Дата внесения записи в государственный адресный реестр                 | <b>09.09.2023</b>      |                        |
| 1.6                                      | Дополнительные сведения:   |                        |                        |
|  | Кадастровый номер объекта недвижимости                                 | <b>29:22:012306:11</b> |                        |
|  | Почтовый индекс  | <b>163023</b>          |                        |
|  | Код по ОКТМО   | <b>11701000001</b>     |                        |
|  | Иные сведения  |                        |                        |

2. Предыдущие (измененные, аннулированные) сведения об адресе объекта адресации:

|  |  |   |   |
|--|--|---|---|
| Количество предыдущих записей государственного адресного реестра по адресу объекта адресации |  | <b>4</b><br><small>(количество)</small>                       |   |
| 2.1  | По записи  | <b>1</b><br><small>(порядковый номер записи)</small>          |   |
| 2.1.1  | Уникальный регистрационный номер адреса объекта адресации в государственном адресном реестре | <b>0530c008-7e61-40a7-a5f7-7291f0b11dc4</b>                   |   |
| 2.1.2  | Дата последнего обновления записи в государственном адресном реестре                         | <b>09.09.2023 11:13:27</b>                                    |   |
| 2.1.3  | Характер сведений государственного адресного реестра (статус записи об объекте)              | <b>Изменен</b>  |   |
| 2.1.4  | Адрес объекта адресации:   |   |   |
|  | Страна   | <b>Российская Федерация</b>                                   |   |
|  | Субъект Российской Федерации   | <b>Архангельская область</b><br><small>(наименование)</small> |   |
|  | Федеральная территория   | <small>(наименование)</small>                                 |   |
|  | Муниципальный район  | <small>(наименование)</small>                                 |   |
|  | Муниципальный округ  | <small>(наименование)</small>                                 |   |
|  | Городской округ  | <b>город Архангельск</b><br><small>(наименование)</small>     |   |
|  | Внутригородская территория города федерального значения                                      | <small>(наименование)</small>                                 |   |
|  | Городское поселение  | <small>(наименование)</small>                                 |   |
|  | Сельское поселение   | <small>(наименование)</small>                                 |   |
|  | Внутригородской район городского округа  | <small>(наименование)</small>                                 |   |
|  | Населенный пункт   | <b>город</b><br><small>(вид)</small>                          | <b>Архангельск</b><br><small>(наименование)</small> |
|  | Элемент планировочной структуры  | <small>(тип)</small>  | <small>(наименование)</small>                       |
|  | Элемент улично-дорожной сети   | <b>улица</b><br><small>(тип)</small>                          | <b>Колхозная</b><br><small>(наименование)</small>   |



|        |   |               |   |
|--------|---|---------------|---|
| Лист № | 4 | Всего листов: | 9 |
|--------|---|---------------|---|

|       |  |   |           |
|-------|--|---|-----------|
|       | Земельный участок  | (номер)                                     |           |
|       | Здание (строение), сооружение  | <b>ДОМ</b>                                  | <b>27</b> |
|       |  | (тип)                                       | (номер)   |
|       |  | (тип)                                       | (номер)   |
|       |  | (тип)                                       | (номер)   |
|       | Помещение в пределах здания (сооружения)   | (тип)                                       | (номер)   |
|       | Помещение в пределах квартиры  | (тип)                                       | (номер)   |
|       | Машино-место   | (номер)                                     |           |
| 2.1.5 | Запись в государственном адресном реестре сделана на основании                               |   |           |
|       | (наименование основания)   |   |           |
|       | Дата внесения записи в государственный адресный реестр                                       | <b>13.02.2020</b>                           |           |
| 2.1.6 | Дополнительные сведения:   |   |           |
|       | Кадастровый номер объекта недвижимости   |   |           |
|       | Почтовый индекс  | <b>163023</b>                               |           |
|       | Код ОКТМО  | <b>11701000001</b>                          |           |
|       | Иные сведения  |   |           |
| 2.2   | По записи  | <b>2</b>                                    |           |
|       |  | (порядковый номер записи)                   |           |
| 2.2.1 | Уникальный регистрационный номер адреса объекта адресации в государственном адресном реестре | <b>0530c008-7e61-40a7-a5f7-7291f0b11dc4</b> |           |
| 2.2.2 | Дата последнего обновления записи в государственном адресном реестре                         | <b>09.09.2023 11:13:27</b>                  |           |
| 2.2.3 | Характер сведений государственного адресного реестра (статус записи об объекте)              | <b>Изменен</b>                              |           |
| 2.2.4 | Адрес объекта адресации:   |   |           |
|       | Страна   | <b>Российская Федерация</b>                 |           |
|       | Субъект Российской Федерации   | <b>Архангельская область</b>                |           |
|       |  | (наименование)                              |           |
|       | Федеральная территория   |   |           |
|       |  | (наименование)                              |           |
|       | Муниципальный район  |   |           |
|       |  | (наименование)                              |           |
|       | Муниципальный округ  |   |           |
|       |  | (наименование)                              |           |

|   |  |                    |                   |
|---|--|--------------------|-------------------|
| Лист №  | 5  | Всего листов:      | 9                 |
| Городской округ   | <b>город Архангельск</b>                                       |                    |                   |
|   | (наименование)   |                    |                   |
| Внутригородская территория города федерального значения | (наименование)   |                    |                   |
| Городское поселение                                     | (наименование)   |                    |                   |
| Сельское поселение                                      | (наименование)   |                    |                   |
| Внутригородской район городского округа                 | (наименование)   |                    |                   |
| Населенный пункт  | <b>город</b>   | <b>Архангельск</b> |                   |
|   | (вид)  | (наименование)     |                   |
| Элемент планировочной структуры                         | (тип)  | (наименование)     |                   |
| Элемент улично-дорожной сети                            | <b>улица</b>   | <b>Колхозная</b>   |                   |
|   | (тип)  | (наименование)     |                   |
| Земельный участок                                       | (номер)  |                    |                   |
| Здание (строение), сооружение                           | <b>дом</b>   | <b>27</b>          |                   |
|   | (тип)  | (номер)            |                   |
|   | (тип)  | (номер)            |                   |
|   | (тип)  | (номер)            |                   |
| Помещение в пределах здания (сооружения)                | (тип)  | (номер)            |                   |
| Помещение в пределах квартиры                           | (тип)  | (номер)            |                   |
| Машино-место  | (номер)  |                    |                   |
| 2.2.5   | Запись в государственном адресном реестре сделана на основании |                    |                   |
|   |  |                    |                   |
|   | (наименование основания)                                       |                    |                   |
| Дата внесения записи в государственный адресный реестр  |  |                    | <b>12.10.2022</b> |

|       |  |                        |
|-------|--|------------------------|
| 2.2.6 | Дополнительные сведения:               |                        |
|       | Кадастровый номер объекта недвижимости | <b>29:22:012306:11</b> |
|       | Почтовый индекс                        | <b>163023</b>          |
|       | Код ОКТМО                              | <b>11701000001</b>     |
|       | Иные сведения                          |                        |

|       |  |  |                                      |
|-------|--|--|--------------------------------------|
| 2.3   | По записи  | <b>3</b><br>(порядковый номер записи)          |                                      |
| 2.3.1 | Уникальный регистрационный номер адреса объекта адресации в государственном адресном реестре | <b>0530c008-7e61-40a7-a5f7-7291f0b11dc4</b>    |                                      |
| 2.3.2 | Дата последнего обновления записи в государственном адресном реестре                         | <b>09.09.2023 11:13:27</b>                     |                                      |
| 2.3.3 | Характер сведений государственного адресного реестра (статус записи об объекте)              | <b>Изменен</b>                                 |                                      |
| 2.3.4 | Адрес объекта адресации:   |  |                                      |
|       | Страна   | <b>Российская Федерация</b>                    |                                      |
|       | Субъект Российской Федерации   | <b>Архангельская область</b><br>(наименование) |                                      |
|       | Федеральная территория   | (наименование)                                 |                                      |
|       | Муниципальный район  | (наименование)                                 |                                      |
|       | Муниципальный округ  | (наименование)                                 |                                      |
|       | Городской округ  | <b>город Архангельск</b><br>(наименование)     |                                      |
|       | Внутригородская территория города федерального значения                                      | (наименование)                                 |                                      |
|       | Городское поселение  | (наименование)                                 |                                      |
|       | Сельское поселение   | (наименование)                                 |                                      |
|       | Внутригородской район городского округа  | (наименование)                                 |                                      |
|       | Населенный пункт   | <b>город</b><br>(вид)                          | <b>Архангельск</b><br>(наименование) |
|       | Элемент планировочной структуры  | (тип)  | (наименование)                       |

| Лист № | 7  | Всего листов:                               | 9                |
|--------|--|---|------------------|
|        | Элемент улично-дорожной сети   | <b>улица</b>                                | <b>Колхозная</b> |
|        |  | (тип)                                       | (наименование)   |
|        | Земельный участок  | (номер)                                     |                  |
|        | Здание (строение), сооружение  | <b>дом</b>                                  | <b>27</b>        |
|        |  | (тип)                                       | (номер)          |
|        |  | (тип)                                       | (номер)          |
|        |  | (тип)                                       | (номер)          |
|        | Помещение в пределах здания (сооружения)   | (тип)                                       | (номер)          |
|        | Помещение в пределах квартиры  | (тип)                                       | (номер)          |
|        | Машино-место   | (номер)                                     |                  |
| 2.3.5  | Запись в государственном адресном реестре сделана на основании                               |   |                  |
|        | (наименование основания)   |   |                  |
|        | Дата внесения записи в государственный адресный реестр                                       | <b>25.11.2022</b>                           |                  |
| 2.3.6  | Дополнительные сведения:   |   |                  |
|        | Кадастровый номер объекта недвижимости   | <b>29:22:012306:11</b>                      |                  |
|        | Почтовый индекс  | <b>163023</b>                               |                  |
|        | Код ОКТМО  | <b>11701000001</b>                          |                  |
|        | Иные сведения  |   |                  |
| 2.4    | По записи  | <b>4</b>                                    |                  |
|        |  | (порядковый номер записи)                   |                  |
| 2.4.1  | Уникальный регистрационный номер адреса объекта адресации в государственном адресном реестре | <b>0530c008-7e61-40a7-a5f7-7291f0b11dc4</b> |                  |
| 2.4.2  | Дата последнего обновления записи в государственном адресном реестре                         | <b>09.09.2023 11:13:27</b>                  |                  |
| 2.4.3  | Характер сведений государственного адресного реестра (статус записи об объекте)              | <b>Изменен</b>                              |                  |
| 2.4.4  | Адрес объекта адресации:   |   |                  |
|        | Страна   | <b>Российская Федерация</b>                 |                  |
|        | Субъект Российской Федерации   | <b>Архангельская область</b>                |                  |
|        |  | (наименование)                              |                  |
|        | Федеральная территория   | (наименование)                              |                  |
|        |  | (наименование)                              |                  |
|        | Муниципальный район  | (наименование)                              |                  |

|   |  |                                      |   |
|---|--|--------------------------------------|---|
| Лист №  | 8  | Всего листов:                        | 9 |
| Муниципальный округ                                     | (наименование)                             |                                      |   |
| Городской округ   | <b>город Архангельск</b><br>(наименование) |                                      |   |
| Внутригородская территория города федерального значения | (наименование)                             |                                      |   |
| Городское поселение                                     | (наименование)                             |                                      |   |
| Сельское поселение                                      | (наименование)                             |                                      |   |
| Внутригородской район городского округа                 | (наименование)                             |                                      |   |
| Населенный пункт  | <b>город</b><br>(вид)                      | <b>Архангельск</b><br>(наименование) |   |
| Элемент планировочной структуры                         | (тип)                                      | (наименование)                       |   |
| Элемент улично-дорожной сети                            | <b>улица</b><br>(тип)                      | <b>Колхозная</b><br>(наименование)   |   |
| Земельный участок                                       | (номер)                                    |                                      |   |
| Здание (строение), сооружение                           | <b>дом</b><br>(тип)                        | <b>27</b><br>(номер)                 |   |
|   | (тип)                                      | (номер)                              |   |
|   | (тип)                                      | (номер)                              |   |
|   | (тип)                                      | (номер)                              |   |
| Помещение в пределах здания (сооружения)                | (тип)                                      | (номер)                              |   |
| Помещение в пределах квартиры                           | (тип)                                      | (номер)                              |   |
| Машино-место  | (номер)                                    |                                      |   |

|       |  |  |                        |
|-------|--|--|------------------------|
| 2.4.5 | Запись в государственном адресном реестре сделана на основании |  |                        |
|       |  |  |                        |
|       | (наименование основания)                                       |  |                        |
|       | Дата внесения записи в государственный адресный реестр         |  | <b>11.06.2023</b>      |
| 2.4.6 | Дополнительные сведения:                                       |  |                        |
|       | Кадастровый номер объекта недвижимости                         |  | <b>29:22:012306:11</b> |
|       | Почтовый индекс  |  | <b>163023</b>          |
|       | Код ОКТМО  |  | <b>11701000001</b>     |
|       | Иные сведения  |  |                        |

3. Сведения об органе, изготовившем выписку из государственного адресного реестра

|                                 |  |           |                     |
|---------------------------------|--|-----------|---------------------|
| 3.1                             | Наименование территориального органа Федеральной налоговой службы                                      |           |                     |
|                                 | <b>МЕЖРЕГИОНАЛЬНАЯ ИНСПЕКЦИЯ ФЕДЕРАЛЬНОЙ НАЛОГОВОЙ СЛУЖБЫ ПО<br/>ЦЕНТРАЛИЗОВАННОЙ ОБРАБОТКЕ ДАННЫХ</b> |           |                     |
|                                 |  |           |                     |
| (полное наименование должности) |  | (подпись) | (инициалы, фамилия) |

**ВЫПИСКА**  
из государственного адресного реестра об адресе объекта адресации

|                          |   |                     |   |
|--------------------------|---|---------------------|---|
| Лист №                   | 1 | Всего листов:       | 9 |
| 12.04.2024               |   | № FV-240412-1108274 |   |
| <b>Здание/сооружение</b> |   |                     |   |
| (вид объекта адресации)  |   |                     |   |

1. Сведения об адресе объекта адресации:

|   |  |   |  |
|---|--|---|--|
| 1.1                                     | Уникальный регистрационный номер адреса объекта адресации в государственном адресном реестре | <b>213dd91e-9fc3-44e6-956c-d341a50dbd50</b> |  |
| 1.2                                     | Дата последнего обновления записи в государственном адресном реестре                         | <b>09.09.2023</b>                           |  |
| 1.3                                     | Характер сведений государственного адресного реестра (статус записи об объекте)              | -   |  |
| 1.4                                     | Адрес объекта адресации:   |   |  |
|   | Страна   | <b>Российская Федерация</b>                 |  |
|   | Субъект Российской Федерации   | <b>Архангельская область</b>                |  |
|   |  | (наименование)                              |  |
|   | Федеральная территория   |   |  |
|   |  | (наименование)                              |  |
|   | Муниципальный район  |   |  |
|   |  | (наименование)                              |  |
|   | Муниципальный округ  |   |  |
|   |  | (наименование)                              |  |
|   | Городской округ  | <b>город Архангельск</b>                    |  |
|   |  | (наименование)                              |  |
|   | Внутригородская территория города федерального значения                                      |   |  |
|   |  | (наименование)                              |  |
| Городское поселение                     |  |   |  |
|   | (наименование)   |   |  |
| Сельское поселение                      |  |   |  |
|   | (наименование)   |   |  |
| Внутригородской район городского округа |  |   |  |
|   | (наименование)   |   |  |
| Населенный пункт                        | <b>Город</b>   | <b>Архангельск</b>                          |  |
|   | (вид)  | (наименование)                              |  |

|              |  |                        |                        |
|--------------|--|------------------------|------------------------|
| Лист №       | 2  | Всего листов:          | 9                      |
| 1.4          | Элемент планировочной структуры  |                        |                        |
|              |  | (тип)                  | (наименование)         |
|              | Элемент улично-дорожной сети   | <b>Улица</b>           | <b>Колхозная</b>       |
|              |  | (тип)                  | (наименование)         |
|              | Земельный участок  |                        |                        |
|              |  | (номер)                |                        |
|              | Здание (строение), сооружение  | <b>Дом</b>             | <b>26</b>              |
|              |  | (тип)                  | (номер)                |
|              |  |                        |                        |
|              |  | (тип)                  | (номер)                |
|              | Помещение в пределах здания (сооружения)                               |                        |                        |
|              |  | (тип)                  | (номер)                |
|              | Помещение в пределах квартиры  |                        |                        |
|              |  | (тип)                  | (номер)                |
| Машино-место |  |                        |                        |
|              | (номер)  |                        |                        |
| 1.5          | Запись в государственном адресном реестре сделана на основании         |                        |                        |
|              | <b>Справочник отделений почтовой связи<br/>Архангельского почтамта</b> | <b>10.02.2011</b>      | <b>№29.35.78-91/16</b> |
|              | (наименование основания)   |                        |                        |
|              | Дата внесения записи в государственный адресный реестр                 | <b>09.09.2023</b>      |                        |
| 1.6          | Дополнительные сведения:   |                        |                        |
|              | Кадастровый номер объекта недвижимости                                 | <b>29:22:012306:24</b> |                        |
|              | Почтовый индекс  | <b>163023</b>          |                        |
|              | Код по ОКТМО   | <b>11701000001</b>     |                        |
|              | Иные сведения  |                        |                        |



2. Предыдущие (измененные, аннулированные) сведения об адресе объекта адресации:

|  |  |   |   |
|--|--|---|---|
| Количество предыдущих записей государственного адресного реестра по адресу объекта адресации |  | <b>4</b><br><small>(количество)</small>                       |   |
| 2.1  | По записи  | <b>1</b><br><small>(порядковый номер записи)</small>          |   |
| 2.1.1  | Уникальный регистрационный номер адреса объекта адресации в государственном адресном реестре | <b>213dd91e-9fc3-44e6-956c-d341a50dbd50</b>                   |   |
| 2.1.2  | Дата последнего обновления записи в государственном адресном реестре                         | <b>09.09.2023 11:13:27</b>                                    |   |
| 2.1.3  | Характер сведений государственного адресного реестра (статус записи об объекте)              | <b>Изменен</b>  |   |
| 2.1.4  | Адрес объекта адресации:   |   |   |
|  | Страна   | <b>Российская Федерация</b>                                   |   |
|  | Субъект Российской Федерации   | <b>Архангельская область</b><br><small>(наименование)</small> |   |
|  | Федеральная территория   | <small>(наименование)</small>                                 |   |
|  | Муниципальный район  | <small>(наименование)</small>                                 |   |
|  | Муниципальный округ  | <small>(наименование)</small>                                 |   |
|  | Городской округ  | <b>город Архангельск</b><br><small>(наименование)</small>     |   |
|  | Внутригородская территория города федерального значения                                      | <small>(наименование)</small>                                 |   |
|  | Городское поселение  | <small>(наименование)</small>                                 |   |
|  | Сельское поселение   | <small>(наименование)</small>                                 |   |
|  | Внутригородской район городского округа  | <small>(наименование)</small>                                 |   |
|  | Населенный пункт   | <b>город</b><br><small>(вид)</small>                          | <b>Архангельск</b><br><small>(наименование)</small> |
|  | Элемент планировочной структуры  | <small>(тип)</small>  | <small>(наименование)</small>                       |
|  | Элемент улично-дорожной сети   | <b>улица</b><br><small>(тип)</small>                          | <b>Колхозная</b><br><small>(наименование)</small>   |

|        |   |               |   |
|--------|---|---------------|---|
| Лист № | 4 | Всего листов: | 9 |
|--------|---|---------------|---|

|       |  |                    |           |
|-------|--|--------------------|-----------|
|       | Земельный участок  | (номер)            |           |
|       | Здание (строение), сооружение                                  | <b>ДОМ</b>         | <b>26</b> |
|       |  | (тип)              | (номер)   |
|       |  | (тип)              | (номер)   |
|       |  | (тип)              | (номер)   |
|       | Помещение в пределах здания (сооружения)                       | (тип)              | (номер)   |
|       | Помещение в пределах квартиры                                  | (тип)              | (номер)   |
|       | Машино-место   | (номер)            |           |
| 2.1.5 | Запись в государственном адресном реестре сделана на основании |                    |           |
|       | (наименование основания)                                       |                    |           |
|       | Дата внесения записи в государственный адресный реестр         | <b>13.02.2020</b>  |           |
| 2.1.6 | Дополнительные сведения:                                       |                    |           |
|       | Кадастровый номер объекта недвижимости                         |                    |           |
|       | Почтовый индекс  | <b>163023</b>      |           |
|       | Код ОКТМО  | <b>11701000001</b> |           |
|       | Иные сведения  |                    |           |

|       |  |   |
|-------|--|---|
| 2.2   | По записи  | <b>2</b>                                    |
|       |  | (порядковый номер записи)                   |
| 2.2.1 | Уникальный регистрационный номер адреса объекта адресации в государственном адресном реестре | <b>213dd91e-9fc3-44e6-956c-d341a50dbd50</b> |
| 2.2.2 | Дата последнего обновления записи в государственном адресном реестре                         | <b>09.09.2023 11:13:27</b>                  |
| 2.2.3 | Характер сведений государственного адресного реестра (статус записи об объекте)              | <b>Изменен</b>                              |
| 2.2.4 | Адрес объекта адресации:   |   |
|       | Страна   | <b>Российская Федерация</b>                 |
|       | Субъект Российской Федерации   | <b>Архангельская область</b>                |
|       |  | (наименование)                              |
|       | Федеральная территория   |   |
|       |  | (наименование)                              |
|       | Муниципальный район  |   |
|       |  | (наименование)                              |
|       | Муниципальный округ  |   |
|       |  | (наименование)                              |

|   |  |                    |   |
|---|--|--------------------|---|
| Лист №  | 5  | Всего листов:      | 9 |
| Городской округ   | <b>город Архангельск</b>                                       |                    |   |
|   | (наименование)   |                    |   |
| Внутригородская территория города федерального значения |  |                    |   |
|   | (наименование)   |                    |   |
| Городское поселение                                     |  |                    |   |
|   | (наименование)   |                    |   |
| Сельское поселение                                      |  |                    |   |
|   | (наименование)   |                    |   |
| Внутригородской район городского округа                 |  |                    |   |
|   | (наименование)   |                    |   |
| Населенный пункт  | <b>город</b>   | <b>Архангельск</b> |   |
|   | (вид)  | (наименование)     |   |
| Элемент планировочной структуры                         |  |                    |   |
|   | (тип)  | (наименование)     |   |
| Элемент улично-дорожной сети                            | <b>улица</b>   | <b>Колхозная</b>   |   |
|   | (тип)  | (наименование)     |   |
| Земельный участок                                       |  |                    |   |
|   | (номер)  |                    |   |
| Здание (строение), сооружение                           | <b>дом</b>   | <b>26</b>          |   |
|   | (тип)  | (номер)            |   |
|   | (тип)  | (номер)            |   |
|   | (тип)  | (номер)            |   |
| Помещение в пределах здания (сооружения)                |  |                    |   |
|   | (тип)  | (номер)            |   |
| Помещение в пределах квартиры                           |  |                    |   |
|   | (тип)  | (номер)            |   |
| Машино-место  |  |                    |   |
|   |  | (номер)            |   |
| 2.2.5   | Запись в государственном адресном реестре сделана на основании |                    |   |
|   |  |                    |   |
|   | (наименование основания)                                       |                    |   |
| Дата внесения записи в государственный адресный реестр  |  | <b>12.10.2022</b>  |   |

|       |  |                        |
|-------|--|------------------------|
| 2.2.6 | Дополнительные сведения:               |                        |
|       | Кадастровый номер объекта недвижимости | <b>29:22:012306:24</b> |
|       | Почтовый индекс                        | <b>163023</b>          |
|       | Код ОКТМО                              | <b>11701000001</b>     |
|       | Иные сведения                          |                        |

|       |  |  |                                      |
|-------|--|--|--------------------------------------|
| 2.3   | По записи  | <b>3</b><br>(порядковый номер записи)          |                                      |
| 2.3.1 | Уникальный регистрационный номер адреса объекта адресации в государственном адресном реестре | <b>213dd91e-9fc3-44e6-956c-d341a50dbd50</b>    |                                      |
| 2.3.2 | Дата последнего обновления записи в государственном адресном реестре                         | <b>09.09.2023 11:13:27</b>                     |                                      |
| 2.3.3 | Характер сведений государственного адресного реестра (статус записи об объекте)              | <b>Изменен</b>                                 |                                      |
| 2.3.4 | Адрес объекта адресации:   |  |                                      |
|       | Страна   | <b>Российская Федерация</b>                    |                                      |
|       | Субъект Российской Федерации   | <b>Архангельская область</b><br>(наименование) |                                      |
|       | Федеральная территория   | (наименование)                                 |                                      |
|       | Муниципальный район  | (наименование)                                 |                                      |
|       | Муниципальный округ  | (наименование)                                 |                                      |
|       | Городской округ  | <b>город Архангельск</b><br>(наименование)     |                                      |
|       | Внутригородская территория города федерального значения                                      | (наименование)                                 |                                      |
|       | Городское поселение  | (наименование)                                 |                                      |
|       | Сельское поселение   | (наименование)                                 |                                      |
|       | Внутригородской район городского округа  | (наименование)                                 |                                      |
|       | Населенный пункт   | <b>город</b><br>(вид)                          | <b>Архангельск</b><br>(наименование) |
|       | Элемент планировочной структуры  | (тип)  | (наименование)                       |

|        |  |   |                  |
|--------|--|---|------------------|
| Лист № | 7  | Всего листов:                               | 9                |
|        | Элемент улично-дорожной сети   | <b>улица</b>                                | <b>Колхозная</b> |
|        |  | (тип)                                       | (наименование)   |
|        | Земельный участок  | (номер)                                     |                  |
|        | Здание (строение), сооружение  | <b>дом</b>                                  | <b>26</b>        |
|        |  | (тип)                                       | (номер)          |
|        |  | (тип)                                       | (номер)          |
|        |  | (тип)                                       | (номер)          |
|        | Помещение в пределах здания (сооружения)   | (тип)                                       | (номер)          |
|        | Помещение в пределах квартиры  | (тип)                                       | (номер)          |
|        | Машино-место   | (номер)                                     |                  |
| 2.3.5  | Запись в государственном адресном реестре сделана на основании                               |   |                  |
|        | (наименование основания)   |   |                  |
|        | Дата внесения записи в государственный адресный реестр                                       | <b>25.11.2022</b>                           |                  |
| 2.3.6  | Дополнительные сведения:   |   |                  |
|        | Кадастровый номер объекта недвижимости   | <b>29:22:012306:24</b>                      |                  |
|        | Почтовый индекс  | <b>163023</b>                               |                  |
|        | Код ОКТМО  | <b>11701000001</b>                          |                  |
|        | Иные сведения  |   |                  |
| 2.4    | По записи  | <b>4</b>                                    |                  |
|        |  | (порядковый номер записи)                   |                  |
| 2.4.1  | Уникальный регистрационный номер адреса объекта адресации в государственном адресном реестре | <b>213dd91e-9fc3-44e6-956c-d341a50dbd50</b> |                  |
| 2.4.2  | Дата последнего обновления записи в государственном адресном реестре                         | <b>09.09.2023 11:13:27</b>                  |                  |
| 2.4.3  | Характер сведений государственного адресного реестра (статус записи об объекте)              | <b>Изменен</b>                              |                  |
| 2.4.4  | Адрес объекта адресации:   |   |                  |
|        | Страна   | <b>Российская Федерация</b>                 |                  |
|        | Субъект Российской Федерации   | <b>Архангельская область</b>                |                  |
|        |  | (наименование)                              |                  |
|        | Федеральная территория   | (наименование)                              |                  |
|        |  | (наименование)                              |                  |
|        | Муниципальный район  | (наименование)                              |                  |

|   |                          |                    |   |
|---|--------------------------|--------------------|---|
| Лист №  | 8                        | Всего листов:      | 9 |
| Муниципальный округ                                     | (наименование)           |                    |   |
| Городской округ   | <b>город Архангельск</b> |                    |   |
|   | (наименование)           |                    |   |
| Внутригородская территория города федерального значения | (наименование)           |                    |   |
| Городское поселение                                     | (наименование)           |                    |   |
| Сельское поселение                                      | (наименование)           |                    |   |
| Внутригородской район городского округа                 | (наименование)           |                    |   |
| Населенный пункт  | <b>город</b>             | <b>Архангельск</b> |   |
|   | (вид)                    | (наименование)     |   |
| Элемент планировочной структуры                         | (тип)                    | (наименование)     |   |
| Элемент улично-дорожной сети                            | <b>улица</b>             | <b>Колхозная</b>   |   |
|   | (тип)                    | (наименование)     |   |
| Земельный участок                                       | (номер)                  |                    |   |
| Здание (строение), сооружение                           | <b>дом</b>               | <b>26</b>          |   |
|   | (тип)                    | (номер)            |   |
|   | (тип)                    | (номер)            |   |
|   | (тип)                    | (номер)            |   |
| Помещение в пределах здания (сооружения)                | (тип)                    | (номер)            |   |
| Помещение в пределах квартиры                           | (тип)                    | (номер)            |   |
| Машино-место  | (номер)                  |                    |   |

|       |  |  |                        |
|-------|--|--|------------------------|
| 2.4.5 | Запись в государственном адресном реестре сделана на основании |  |                        |
|       |  |  |                        |
|       | (наименование основания)                                       |  |                        |
|       | Дата внесения записи в государственный адресный реестр         |  | <b>11.06.2023</b>      |
| 2.4.6 | Дополнительные сведения:                                       |  |                        |
|       | Кадастровый номер объекта недвижимости                         |  | <b>29:22:012306:24</b> |
|       | Почтовый индекс  |  | <b>163023</b>          |
|       | Код ОКТМО  |  | <b>11701000001</b>     |
|       | Иные сведения  |  |                        |

3. Сведения об органе, изготовившем выписку из государственного адресного реестра

|                                 |  |           |                     |
|---------------------------------|--|-----------|---------------------|
| 3.1                             | Наименование территориального органа Федеральной налоговой службы                                  |           |                     |
|                                 | <b>МЕЖРЕГИОНАЛЬНАЯ ИНСПЕКЦИЯ ФЕДЕРАЛЬНОЙ НАЛОГОВОЙ СЛУЖБЫ ПО ЦЕНТРАЛИЗОВАННОЙ ОБРАБОТКЕ ДАННЫХ</b> |           |                     |
|                                 |  |           |                     |
| (полное наименование должности) |  | (подпись) | (инициалы, фамилия) |

**ВЫПИСКА**  
из государственного адресного реестра об адресе объекта адресации

|                          |   |                     |   |
|--------------------------|---|---------------------|---|
| Лист №                   | 1 | Всего листов:       | 7 |
| 12.04.2024               |   | № FV-240412-1108384 |   |
| <b>Здание/сооружение</b> |   |                     |   |
| (вид объекта адресации)  |   |                     |   |

1. Сведения об адресе объекта адресации:

|     |  |   |                    |
|-----|--|---|--------------------|
| 1.1 | Уникальный регистрационный номер адреса объекта адресации в государственном адресном реестре | <b>f9c22de6-3c76-432b-a80a-ce6571128064</b> |                    |
| 1.2 | Дата последнего обновления записи в государственном адресном реестре                         | <b>09.09.2023</b>                           |                    |
| 1.3 | Характер сведений государственного адресного реестра (статус записи об объекте)              | -   |                    |
| 1.4 | Адрес объекта адресации:   |   |                    |
|     | Страна   | <b>Российская Федерация</b>                 |                    |
|     | Субъект Российской Федерации   | <b>Архангельская область</b>                |                    |
|     |  | (наименование)                              |                    |
|     | Федеральная территория   |   |                    |
|     |  | (наименование)                              |                    |
|     | Муниципальный район  |   |                    |
|     |  | (наименование)                              |                    |
|     | Муниципальный округ  |   |                    |
|     |  | (наименование)                              |                    |
|     | Городской округ  | <b>город Архангельск</b>                    |                    |
|     |  | (наименование)                              |                    |
|     | Внутригородская территория города федерального значения                                      |   |                    |
|     |  | (наименование)                              |                    |
|     | Городское поселение  |   |                    |
|     |  | (наименование)                              |                    |
|     | Сельское поселение   |   |                    |
|     |  | (наименование)                              |                    |
|     | Внутригородской район городского округа  |   |                    |
|     |  | (наименование)                              |                    |
|     | Населенный пункт   | <b>Город</b>                                | <b>Архангельск</b> |
|     |  | (вид)                                       | (наименование)     |



|              |  |                        |                 |
|--------------|--|------------------------|-----------------|
| Лист №       | 2  | Всего листов:          | 7               |
| 1.4          | Элемент планировочной структуры                                |                        |                 |
|              |  | (тип)                  | (наименование)  |
|              | Элемент улично-дорожной сети                                   | <b>Улица</b>           | <b>Сосновка</b> |
|              |  | (тип)                  | (наименование)  |
|              | Земельный участок  |                        |                 |
|              |  | (номер)                |                 |
|              | Здание (строение), сооружение                                  | <b>Дом</b>             | <b>12</b>       |
|              |  | (тип)                  | (номер)         |
|              |  | <b>Корпус</b>          | <b>1</b>        |
|              |  | (тип)                  | (номер)         |
|              |  | (тип)                  | (номер)         |
|              | Помещение в пределах здания (сооружения)                       |                        |                 |
|              |  | (тип)                  | (номер)         |
|              | Помещение в пределах квартиры                                  |                        |                 |
|              | (тип)  | (номер)                |                 |
| Машино-место |  |                        |                 |
|              | (номер)  |                        |                 |
| 1.5          | Запись в государственном адресном реестре сделана на основании |                        |                 |
|              |  |                        |                 |
|              | (наименование основания)                                       |                        |                 |
|              | Дата внесения записи в государственный адресный реестр         | <b>09.09.2023</b>      |                 |
| 1.6          | Дополнительные сведения:                                       |                        |                 |
|              | Кадастровый номер объекта недвижимости                         | <b>29:22:012306:57</b> |                 |
|              | Почтовый индекс  | <b>163023</b>          |                 |
|              | Код по ОКТМО   | <b>11701000001</b>     |                 |
|              | Иные сведения  |                        |                 |

2. Предыдущие (измененные, аннулированные) сведения об адресе объекта адресации:

|  |  |   |   |
|--|--|---|---|
| Количество предыдущих записей государственного адресного реестра по адресу объекта адресации |  | <b>3</b><br><small>(количество)</small>                       |   |
| 2.1  | По записи  | <b>1</b><br><small>(порядковый номер записи)</small>          |   |
| 2.1.1  | Уникальный регистрационный номер адреса объекта адресации в государственном адресном реестре | <b>f9c22de6-3c76-432b-a80a-ce6571128064</b>                   |   |
| 2.1.2  | Дата последнего обновления записи в государственном адресном реестре                         | <b>09.09.2023 11:13:27</b>                                    |   |
| 2.1.3  | Характер сведений государственного адресного реестра (статус записи об объекте)              | <b>Изменен</b>  |   |
| 2.1.4  | Адрес объекта адресации:   |   |   |
|  | Страна   | <b>Российская Федерация</b>                                   |   |
|  | Субъект Российской Федерации   | <b>Архангельская область</b><br><small>(наименование)</small> |   |
|  | Федеральная территория   | <small>(наименование)</small>                                 |   |
|  | Муниципальный район  | <small>(наименование)</small>                                 |   |
|  | Муниципальный округ  | <small>(наименование)</small>                                 |   |
|  | Городской округ  | <b>город Архангельск</b><br><small>(наименование)</small>     |   |
|  | Внутригородская территория города федерального значения                                      | <small>(наименование)</small>                                 |   |
|  | Городское поселение  | <small>(наименование)</small>                                 |   |
|  | Сельское поселение   | <small>(наименование)</small>                                 |   |
|  | Внутригородской район городского округа  | <small>(наименование)</small>                                 |   |
|  | Населенный пункт   | <b>город</b><br><small>(вид)</small>                          | <b>Архангельск</b><br><small>(наименование)</small> |
|  | Элемент планировочной структуры  | <small>(тип)</small>  | <small>(наименование)</small>                       |
|  | Элемент улично-дорожной сети   | <b>улица</b><br><small>(тип)</small>                          | <b>Сосновка</b><br><small>(наименование)</small>    |

|       |  |   |           |
|-------|--|---|-----------|
|       | Земельный участок  |   |           |
|       |  | (номер)                                     |           |
|       | Здание (строение), сооружение  | <b>дом</b>                                  | <b>12</b> |
|       |  | (тип)                                       | (номер)   |
|       |  | <b>корпус</b>                               | <b>1</b>  |
|       |  | (тип)                                       | (номер)   |
|       |  | (тип)                                       | (номер)   |
|       | Помещение в пределах здания (сооружения)   |   | (номер)   |
|       |  | (тип)                                       | (номер)   |
|       | Помещение в пределах квартиры  |   | (номер)   |
|       |  | (тип)                                       | (номер)   |
|       | Машино-место   |   |           |
|       |  | (номер)                                     |           |
| 2.1.5 | Запись в государственном адресном реестре сделана на основании                               |   |           |
|       |  |   |           |
|       | (наименование основания)   |   |           |
|       | Дата внесения записи в государственный адресный реестр                                       | <b>13.02.2020</b>                           |           |
| 2.1.6 | Дополнительные сведения:   |   |           |
|       | Кадастровый номер объекта недвижимости   |   |           |
|       | Почтовый индекс  | <b>163023</b>                               |           |
|       | Код ОКТМО  | <b>11701000001</b>                          |           |
|       | Иные сведения  |   |           |
| 2.2   | По записи  | <b>2</b>                                    |           |
|       |  | (порядковый номер записи)                   |           |
| 2.2.1 | Уникальный регистрационный номер адреса объекта адресации в государственном адресном реестре | <b>f9c22de6-3c76-432b-a80a-ce6571128064</b> |           |
| 2.2.2 | Дата последнего обновления записи в государственном адресном реестре                         | <b>09.09.2023 11:13:27</b>                  |           |
| 2.2.3 | Характер сведений государственного адресного реестра (статус записи об объекте)              | <b>Изменен</b>                              |           |
| 2.2.4 | Адрес объекта адресации:   |   |           |
|       | Страна   | <b>Российская Федерация</b>                 |           |
|       | Субъект Российской Федерации   | <b>Архангельская область</b>                |           |
|       |  | (наименование)                              |           |
|       | Федеральная территория   |   |           |
|       |  | (наименование)                              |           |
|       | Муниципальный район  |   |           |
|       |  | (наименование)                              |           |
|       | Муниципальный округ  |   |           |
|       |  | (наименование)                              |           |

|   |  |                    |   |
|---|--|--------------------|---|
| Лист №  | 5  | Всего листов:      | 7 |
| Городской округ   | <b>город Архангельск</b>                                       |                    |   |
|   | (наименование)   |                    |   |
| Внутригородская территория города федерального значения | (наименование)   |                    |   |
| Городское поселение                                     | (наименование)   |                    |   |
| Сельское поселение                                      | (наименование)   |                    |   |
| Внутригородской район городского округа                 | (наименование)   |                    |   |
| Населенный пункт  | <b>город</b>   | <b>Архангельск</b> |   |
|   | (вид)  | (наименование)     |   |
| Элемент планировочной структуры                         | (тип)  | (наименование)     |   |
| Элемент улично-дорожной сети                            | <b>улица</b>   | <b>Сосновка</b>    |   |
|   | (тип)  | (наименование)     |   |
| Земельный участок                                       | (номер)  |                    |   |
| Здание (строение), сооружение                           | <b>дом</b>   | <b>12</b>          |   |
|   | (тип)  | (номер)            |   |
|   | <b>корпус</b>  | <b>1</b>           |   |
|   | (тип)  | (номер)            |   |
|   | (тип)  | (номер)            |   |
| Помещение в пределах здания (сооружения)                | (тип)  | (номер)            |   |
| Помещение в пределах квартиры                           | (тип)  | (номер)            |   |
| Машино-место  | (номер)  |                    |   |
| 2.2.5   | Запись в государственном адресном реестре сделана на основании |                    |   |
|   |  |                    |   |
|   | (наименование основания)                                       |                    |   |
| Дата внесения записи в государственный адресный реестр  |  | <b>12.10.2022</b>  |   |

|       |  |                        |
|-------|--|------------------------|
| 2.2.6 | Дополнительные сведения:               |                        |
|       | Кадастровый номер объекта недвижимости | <b>29:22:012306:57</b> |
|       | Почтовый индекс                        | <b>163023</b>          |
|       | Код ОКТМО                              | <b>11701000001</b>     |
|       | Иные сведения                          |                        |

|       |  |   |                    |
|-------|--|---|--------------------|
| 2.3   | По записи  | <b>3</b>                                    |                    |
|       |  | (порядковый номер записи)                   |                    |
| 2.3.1 | Уникальный регистрационный номер адреса объекта адресации в государственном адресном реестре | <b>f9c22de6-3c76-432b-a80a-ce6571128064</b> |                    |
| 2.3.2 | Дата последнего обновления записи в государственном адресном реестре                         | <b>09.09.2023 11:13:27</b>                  |                    |
| 2.3.3 | Характер сведений государственного адресного реестра (статус записи об объекте)              | <b>Изменен</b>                              |                    |
| 2.3.4 | Адрес объекта адресации:   |   |                    |
|       | Страна   | <b>Российская Федерация</b>                 |                    |
|       | Субъект Российской Федерации   | <b>Архангельская область</b>                |                    |
|       |  | (наименование)                              |                    |
|       | Федеральная территория   |   |                    |
|       |  | (наименование)                              |                    |
|       | Муниципальный район  |   |                    |
|       |  | (наименование)                              |                    |
|       | Муниципальный округ  |   |                    |
|       |  | (наименование)                              |                    |
|       | Городской округ  | <b>город Архангельск</b>                    |                    |
|       |  | (наименование)                              |                    |
|       | Внутригородская территория города федерального значения                                      |   |                    |
|       |  | (наименование)                              |                    |
|       | Городское поселение  |   |                    |
|       |  | (наименование)                              |                    |
|       | Сельское поселение   |   |                    |
|       |  | (наименование)                              |                    |
|       | Внутригородской район городского округа  |   |                    |
|       |  | (наименование)                              |                    |
|       | Населенный пункт   | <b>город</b>                                | <b>Архангельск</b> |
|       |  | (вид)                                       | (наименование)     |
|       | Элемент планировочной структуры  |   |                    |
|       |  | (тип)                                       | (наименование)     |

|        |  |               |                        |
|--------|--|---------------|------------------------|
| Лист № | 7  | Всего листов: | 7                      |
|        | Элемент улично-дорожной сети                                   | <b>улица</b>  | <b>Сосновка</b>        |
|        |  | (тип)         | (наименование)         |
|        | Земельный участок  |               | (номер)                |
|        | Здание (строение), сооружение                                  | <b>дом</b>    | <b>12</b>              |
|        |  | (тип)         | (номер)                |
|        |  | <b>корпус</b> | <b>1</b>               |
|        |  | (тип)         | (номер)                |
|        |  | (тип)         | (номер)                |
|        | Помещение в пределах здания (сооружения)                       |               | (номер)                |
|        |  | (тип)         | (номер)                |
|        | Помещение в пределах квартиры                                  |               | (номер)                |
|        |  | (тип)         | (номер)                |
|        | Машино-место   |               | (номер)                |
| 2.3.5  | Запись в государственном адресном реестре сделана на основании |               |                        |
|        |  |               |                        |
|        | (наименование основания)                                       |               |                        |
|        | Дата внесения записи в государственный адресный реестр         |               | <b>25.11.2022</b>      |
| 2.3.6  | Дополнительные сведения:                                       |               |                        |
|        | Кадастровый номер объекта недвижимости                         |               | <b>29:22:012306:57</b> |
|        | Почтовый индекс  |               | <b>163023</b>          |
|        | Код ОКТМО  |               | <b>11701000001</b>     |
|        | Иные сведения  |               |                        |

### 3. Сведения об органе, изготовившем выписку из государственного адресного реестра

|     |  |           |                     |
|-----|--|-----------|---------------------|
| 3.1 | Наименование территориального органа Федеральной налоговой службы                                  |           |                     |
|     | <b>МЕЖРЕГИОНАЛЬНАЯ ИНСПЕКЦИЯ ФЕДЕРАЛЬНОЙ НАЛОГОВОЙ СЛУЖБЫ ПО ЦЕНТРАЛИЗОВАННОЙ ОБРАБОТКЕ ДАННЫХ</b> |           |                     |
|     |  |           |                     |
|     | (полное наименование должности)  | (подпись) | (инициалы, фамилия) |

**ВЫПИСКА**  
из государственного адресного реестра об адресе объекта адресации

|                          |   |                     |   |
|--------------------------|---|---------------------|---|
| Лист №                   | 1 | Всего листов:       | 9 |
| 12.04.2024               |   | № FV-240412-1108370 |   |
| <b>Здание/сооружение</b> |   |                     |   |
| (вид объекта адресации)  |   |                     |   |

1. Сведения об адресе объекта адресации:

|   |  |   |  |
|---|--|---|--|
| 1.1                                     | Уникальный регистрационный номер адреса объекта адресации в государственном адресном реестре | <b>27e5d2da-906a-4753-8453-26555d7d0cc3</b> |  |
| 1.2                                     | Дата последнего обновления записи в государственном адресном реестре                         | <b>09.09.2023</b>                           |  |
| 1.3                                     | Характер сведений государственного адресного реестра (статус записи об объекте)              | -   |  |
| 1.4                                     | Адрес объекта адресации:   |   |  |
|   | Страна   | <b>Российская Федерация</b>                 |  |
|   | Субъект Российской Федерации   | <b>Архангельская область</b>                |  |
|   |  | (наименование)                              |  |
|   | Федеральная территория   |   |  |
|   |  | (наименование)                              |  |
|   | Муниципальный район  |   |  |
|   |  | (наименование)                              |  |
|   | Муниципальный округ  |   |  |
|   |  | (наименование)                              |  |
|   | Городской округ  | <b>город Архангельск</b>                    |  |
|   |  | (наименование)                              |  |
|   | Внутригородская территория города федерального значения                                      |   |  |
|   |  | (наименование)                              |  |
| Городское поселение                     |  |   |  |
|   | (наименование)   |   |  |
| Сельское поселение                      |  |   |  |
|   | (наименование)   |   |  |
| Внутригородской район городского округа |  |   |  |
|   | (наименование)   |   |  |
| Населенный пункт                        | <b>Город</b>   | <b>Архангельск</b>                          |  |
|   | (вид)  | (наименование)                              |  |

|  |  |                        |                 |
|--|--|------------------------|-----------------|
| Лист №                                   | 2  | Всего листов:          | 9               |
| 1.4                                      | Элемент планировочной структуры                                |                        |                 |
|  |  | (тип)                  | (наименование)  |
|  | Элемент улично-дорожной сети                                   | <b>Улица</b>           | <b>Проезжая</b> |
|  |  | (тип)                  | (наименование)  |
|  | Земельный участок  |                        |                 |
|  |  | (номер)                |                 |
|  | Здание (строение), сооружение                                  | <b>Дом</b>             | <b>18</b>       |
|  |  | (тип)                  | (номер)         |
|  |  |                        |                 |
|  |  | (тип)                  | (номер)         |
| Помещение в пределах здания (сооружения) |  |                        |                 |
|  | (тип)  | (номер)                |                 |
| Помещение в пределах квартиры            |  |                        |                 |
|  | (тип)  | (номер)                |                 |
| Машино-место                             |  |                        |                 |
|  | (номер)  |                        |                 |
| 1.5                                      | Запись в государственном адресном реестре сделана на основании |                        |                 |
|  |  |                        |                 |
|  | (наименование основания)                                       |                        |                 |
|  | Дата внесения записи в государственный адресный реестр         | <b>09.09.2023</b>      |                 |
| 1.6                                      | Дополнительные сведения:                                       |                        |                 |
|  | Кадастровый номер объекта недвижимости                         | <b>29:22:012306:51</b> |                 |
|  | Почтовый индекс  | <b>163023</b>          |                 |
|  | Код по ОКТМО   | <b>11701000001</b>     |                 |
|  | Иные сведения  |                        |                 |



2. Предыдущие (измененные, аннулированные) сведения об адресе объекта адресации:

|  |  |   |   |
|--|--|---|---|
| Количество предыдущих записей государственного адресного реестра по адресу объекта адресации |  | <b>4</b><br><small>(количество)</small>                       |   |
| 2.1  | По записи  | <b>1</b><br><small>(порядковый номер записи)</small>          |   |
| 2.1.1  | Уникальный регистрационный номер адреса объекта адресации в государственном адресном реестре | <b>27e5d2da-906a-4753-8453-26555d7d0cc3</b>                   |   |
| 2.1.2  | Дата последнего обновления записи в государственном адресном реестре                         | <b>09.09.2023 11:13:27</b>                                    |   |
| 2.1.3  | Характер сведений государственного адресного реестра (статус записи об объекте)              | <b>Изменен</b>  |   |
| 2.1.4  | Адрес объекта адресации:   |   |   |
|  | Страна   | <b>Российская Федерация</b>                                   |   |
|  | Субъект Российской Федерации   | <b>Архангельская область</b><br><small>(наименование)</small> |   |
|  | Федеральная территория   | <small>(наименование)</small>                                 |   |
|  | Муниципальный район  | <small>(наименование)</small>                                 |   |
|  | Муниципальный округ  | <small>(наименование)</small>                                 |   |
|  | Городской округ  | <b>город Архангельск</b><br><small>(наименование)</small>     |   |
|  | Внутригородская территория города федерального значения                                      | <small>(наименование)</small>                                 |   |
|  | Городское поселение  | <small>(наименование)</small>                                 |   |
|  | Сельское поселение   | <small>(наименование)</small>                                 |   |
|  | Внутригородской район городского округа  | <small>(наименование)</small>                                 |   |
|  | Населенный пункт   | <b>город</b><br><small>(вид)</small>                          | <b>Архангельск</b><br><small>(наименование)</small> |
|  | Элемент планировочной структуры  | <small>(тип)</small>  | <small>(наименование)</small>                       |
|  | Элемент улично-дорожной сети   | <b>улица</b><br><small>(тип)</small>                          | <b>Проезжая</b><br><small>(наименование)</small>    |

|       |  |   |           |
|-------|--|---|-----------|
|       | Земельный участок  |   |           |
|       |  | (номер)                                     |           |
|       | Здание (строение), сооружение  | <b>дом</b>                                  | <b>18</b> |
|       |  | (тип)                                       | (номер)   |
|       |  | (тип)                                       | (номер)   |
|       |  | (тип)                                       | (номер)   |
|       | Помещение в пределах здания (сооружения)   | (тип)                                       | (номер)   |
|       | Помещение в пределах квартиры  | (тип)                                       | (номер)   |
|       | Машино-место   | (номер)                                     |           |
| 2.1.5 | Запись в государственном адресном реестре сделана на основании                               |   |           |
|       |  |   |           |
|       | (наименование основания)   |   |           |
|       | Дата внесения записи в государственный адресный реестр                                       | <b>13.02.2020</b>                           |           |
| 2.1.6 | Дополнительные сведения:   |   |           |
|       | Кадастровый номер объекта недвижимости   |   |           |
|       | Почтовый индекс  | <b>163023</b>                               |           |
|       | Код ОКТМО  | <b>11701000001</b>                          |           |
|       | Иные сведения  |   |           |
| 2.2   | По записи  | <b>2</b>                                    |           |
|       |  | (порядковый номер записи)                   |           |
| 2.2.1 | Уникальный регистрационный номер адреса объекта адресации в государственном адресном реестре | <b>27e5d2da-906a-4753-8453-26555d7d0cc3</b> |           |
| 2.2.2 | Дата последнего обновления записи в государственном адресном реестре                         | <b>09.09.2023 11:13:27</b>                  |           |
| 2.2.3 | Характер сведений государственного адресного реестра (статус записи об объекте)              | <b>Изменен</b>                              |           |
| 2.2.4 | Адрес объекта адресации:   |   |           |
|       | Страна   | <b>Российская Федерация</b>                 |           |
|       | Субъект Российской Федерации   | <b>Архангельская область</b>                |           |
|       |  | (наименование)                              |           |
|       | Федеральная территория   |   |           |
|       |  | (наименование)                              |           |
|       | Муниципальный район  |   |           |
|       |  | (наименование)                              |           |
|       | Муниципальный округ  |   |           |
|       |  | (наименование)                              |           |

|   |  |                    |                   |
|---|--|--------------------|-------------------|
| Лист №  | 5  | Всего листов:      | 9                 |
| Городской округ   | <b>город Архангельск</b>                                       |                    |                   |
|   | (наименование)   |                    |                   |
| Внутригородская территория города федерального значения | (наименование)   |                    |                   |
| Городское поселение                                     | (наименование)   |                    |                   |
| Сельское поселение                                      | (наименование)   |                    |                   |
| Внутригородской район городского округа                 | (наименование)   |                    |                   |
| Населенный пункт  | <b>город</b>   | <b>Архангельск</b> |                   |
|   | (вид)  | (наименование)     |                   |
| Элемент планировочной структуры                         | (тип)  | (наименование)     |                   |
| Элемент улично-дорожной сети                            | <b>улица</b>   | <b>Проезжая</b>    |                   |
|   | (тип)  | (наименование)     |                   |
| Земельный участок                                       | (номер)  |                    |                   |
| Здание (строение), сооружение                           | <b>дом</b>   | <b>18</b>          |                   |
|   | (тип)  | (номер)            |                   |
|   | (тип)  | (номер)            |                   |
|   | (тип)  | (номер)            |                   |
| Помещение в пределах здания (сооружения)                | (тип)  | (номер)            |                   |
| Помещение в пределах квартиры                           | (тип)  | (номер)            |                   |
| Машино-место  | (номер)  |                    |                   |
| 2.2.5   | Запись в государственном адресном реестре сделана на основании |                    |                   |
|   |  |                    |                   |
|   | (наименование основания)                                       |                    |                   |
| Дата внесения записи в государственный адресный реестр  |  |                    | <b>12.10.2022</b> |

|        |   |               |   |
|--------|---|---------------|---|
| Лист № | 6 | Всего листов: | 9 |
|--------|---|---------------|---|

|       |  |                        |
|-------|--|------------------------|
| 2.2.6 | Дополнительные сведения:               |                        |
|       | Кадастровый номер объекта недвижимости | <b>29:22:012306:51</b> |
|       | Почтовый индекс                        | <b>163023</b>          |
|       | Код ОКТМО                              | <b>11701000001</b>     |
|       | Иные сведения                          |                        |

|       |  |   |                    |
|-------|--|---|--------------------|
| 2.3   | По записи  | <b>3</b>                                    |                    |
|       |  | (порядковый номер записи)                   |                    |
| 2.3.1 | Уникальный регистрационный номер адреса объекта адресации в государственном адресном реестре | <b>27e5d2da-906a-4753-8453-26555d7d0cc3</b> |                    |
| 2.3.2 | Дата последнего обновления записи в государственном адресном реестре                         | <b>09.09.2023 11:13:27</b>                  |                    |
| 2.3.3 | Характер сведений государственного адресного реестра (статус записи об объекте)              | <b>Изменен</b>                              |                    |
| 2.3.4 | Адрес объекта адресации:   |   |                    |
|       | Страна   | <b>Российская Федерация</b>                 |                    |
|       | Субъект Российской Федерации   | <b>Архангельская область</b>                |                    |
|       |  | (наименование)                              |                    |
|       | Федеральная территория   |   |                    |
|       |  | (наименование)                              |                    |
|       | Муниципальный район  |   |                    |
|       |  | (наименование)                              |                    |
|       | Муниципальный округ  |   |                    |
|       |  | (наименование)                              |                    |
|       | Городской округ  | <b>город Архангельск</b>                    |                    |
|       |  | (наименование)                              |                    |
|       | Внутригородская территория города федерального значения                                      |   |                    |
|       |  | (наименование)                              |                    |
|       | Городское поселение  |   |                    |
|       |  | (наименование)                              |                    |
|       | Сельское поселение   |   |                    |
|       |  | (наименование)                              |                    |
|       | Внутригородской район городского округа  |   |                    |
|       |  | (наименование)                              |                    |
|       | Населенный пункт   | <b>город</b>                                | <b>Архангельск</b> |
|       |  | (вид)                                       | (наименование)     |
|       | Элемент планировочной структуры  |   |                    |
|       |  | (тип)                                       | (наименование)     |

| Лист № | 7  | Всего листов:                                  | 9                                 |
|--------|--|--|-----------------------------------|
|        | Элемент улично-дорожной сети   | <b>улица</b><br>(тип)                          | <b>Проезжая</b><br>(наименование) |
|        | Земельный участок  | (номер)  |                                   |
|        | Здание (строение), сооружение  | <b>дом</b><br>(тип)                            | <b>18</b><br>(номер)              |
|        |  | (тип)  | (номер)                           |
|        |  | (тип)  | (номер)                           |
|        |  | (тип)  | (номер)                           |
|        | Помещение в пределах здания (сооружения)   | (тип)  | (номер)                           |
|        | Помещение в пределах квартиры  | (тип)  | (номер)                           |
|        | Машино-место   | (номер)  |                                   |
| 2.3.5  | Запись в государственном адресном реестре сделана на основании                               |  |                                   |
|        | (наименование основания)   |  |                                   |
|        | Дата внесения записи в государственный адресный реестр                                       | <b>25.11.2022</b>                              |                                   |
| 2.3.6  | Дополнительные сведения:   |  |                                   |
|        | Кадастровый номер объекта недвижимости   | <b>29:22:012306:51</b>                         |                                   |
|        | Почтовый индекс  | <b>163023</b>                                  |                                   |
|        | Код ОКТМО  | <b>11701000001</b>                             |                                   |
|        | Иные сведения  |  |                                   |
| 2.4    | По записи  | <b>4</b><br>(порядковый номер записи)          |                                   |
| 2.4.1  | Уникальный регистрационный номер адреса объекта адресации в государственном адресном реестре | <b>27e5d2da-906a-4753-8453-26555d7d0cc3</b>    |                                   |
| 2.4.2  | Дата последнего обновления записи в государственном адресном реестре                         | <b>09.09.2023 11:13:27</b>                     |                                   |
| 2.4.3  | Характер сведений государственного адресного реестра (статус записи об объекте)              | <b>Изменен</b>                                 |                                   |
| 2.4.4  | Адрес объекта адресации:   |  |                                   |
|        | Страна   | <b>Российская Федерация</b>                    |                                   |
|        | Субъект Российской Федерации   | <b>Архангельская область</b><br>(наименование) |                                   |
|        | Федеральная территория   | (наименование)                                 |                                   |
|        | Муниципальный район  | (наименование)                                 |                                   |

|   |                          |                    |   |
|---|--------------------------|--------------------|---|
| Лист №  | 8                        | Всего листов:      | 9 |
| Муниципальный округ                                     | (наименование)           |                    |   |
| Городской округ   | <b>город Архангельск</b> |                    |   |
|   | (наименование)           |                    |   |
| Внутригородская территория города федерального значения | (наименование)           |                    |   |
| Городское поселение                                     | (наименование)           |                    |   |
| Сельское поселение                                      | (наименование)           |                    |   |
| Внутригородской район городского округа                 | (наименование)           |                    |   |
| Населенный пункт  | <b>город</b>             | <b>Архангельск</b> |   |
|   | (вид)                    | (наименование)     |   |
| Элемент планировочной структуры                         | (тип)                    | (наименование)     |   |
| Элемент улично-дорожной сети                            | <b>улица</b>             | <b>Проезжая</b>    |   |
|   | (тип)                    | (наименование)     |   |
| Земельный участок                                       | (номер)                  |                    |   |
| Здание (строение), сооружение                           | <b>дом</b>               | <b>18</b>          |   |
|   | (тип)                    | (номер)            |   |
|   | (тип)                    | (номер)            |   |
|   | (тип)                    | (номер)            |   |
| Помещение в пределах здания (сооружения)                | (тип)                    | (номер)            |   |
| Помещение в пределах квартиры                           | (тип)                    | (номер)            |   |
| Машино-место  | (номер)                  |                    |   |

|       |  |  |                        |
|-------|--|--|------------------------|
| 2.4.5 | Запись в государственном адресном реестре сделана на основании |  |                        |
|       |  |  |                        |
|       | (наименование основания)                                       |  |                        |
|       | Дата внесения записи в государственный адресный реестр         |  | <b>11.06.2023</b>      |
| 2.4.6 | Дополнительные сведения:                                       |  |                        |
|       | Кадастровый номер объекта недвижимости                         |  | <b>29:22:012306:51</b> |
|       | Почтовый индекс  |  | <b>163023</b>          |
|       | Код ОКТМО  |  | <b>11701000001</b>     |
|       | Иные сведения  |  |                        |

3. Сведения об органе, изготовившем выписку из государственного адресного реестра

|                                 |  |           |                     |
|---------------------------------|--|-----------|---------------------|
| 3.1                             | Наименование территориального органа Федеральной налоговой службы                                      |           |                     |
|                                 | <b>МЕЖРЕГИОНАЛЬНАЯ ИНСПЕКЦИЯ ФЕДЕРАЛЬНОЙ НАЛОГОВОЙ СЛУЖБЫ ПО<br/>ЦЕНТРАЛИЗОВАННОЙ ОБРАБОТКЕ ДАННЫХ</b> |           |                     |
|                                 |  |           |                     |
| (полное наименование должности) |  | (подпись) | (инициалы, фамилия) |

**ВЫПИСКА**  
из государственного адресного реестра об адресе объекта адресации

|                          |   |                     |   |
|--------------------------|---|---------------------|---|
| Лист №                   | 1 | Всего листов:       | 7 |
| 12.04.2024               |   | № FV-240412-1108208 |   |
| <b>Здание/сооружение</b> |   |                     |   |
| (вид объекта адресации)  |   |                     |   |

1. Сведения об адресе объекта адресации:

|   |  |   |  |
|---|--|---|--|
| 1.1                                     | Уникальный регистрационный номер адреса объекта адресации в государственном адресном реестре | <b>a7680669-26c5-4ad5-bfe7-c590c628cce0</b> |  |
| 1.2                                     | Дата последнего обновления записи в государственном адресном реестре                         | <b>08.02.2024</b>                           |  |
| 1.3                                     | Характер сведений государственного адресного реестра (статус записи об объекте)              | -   |  |
| 1.4                                     | Адрес объекта адресации:   |   |  |
|   | Страна   | <b>Российская Федерация</b>                 |  |
|   | Субъект Российской Федерации   | <b>Архангельская область</b>                |  |
|   |  | (наименование)                              |  |
|   | Федеральная территория   |   |  |
|   |  | (наименование)                              |  |
|   | Муниципальный район  |   |  |
|   |  | (наименование)                              |  |
|   | Муниципальный округ  |   |  |
|   |  | (наименование)                              |  |
|   | Городской округ  | <b>город Архангельск</b>                    |  |
|   |  | (наименование)                              |  |
|   | Внутригородская территория города федерального значения                                      |   |  |
|   |  | (наименование)                              |  |
| Городское поселение                     |  |   |  |
|   | (наименование)   |   |  |
| Сельское поселение                      |  |   |  |
|   | (наименование)   |   |  |
| Внутригородской район городского округа |  |   |  |
|   | (наименование)   |   |  |
| Населенный пункт                        | <b>Город</b>   | <b>Архангельск</b>                          |  |
|   | (вид)  | (наименование)                              |  |



|              |  |                        |                        |
|--------------|--|------------------------|------------------------|
| Лист №       | 2  | Всего листов:          | 7                      |
| 1.4          | Элемент планировочной структуры  |                        |                        |
|              |  | (тип)                  | (наименование)         |
|              | Элемент улично-дорожной сети   | <b>Улица</b>           | <b>Колхозная</b>       |
|              |  | (тип)                  | (наименование)         |
|              | Земельный участок  |                        |                        |
|              |  | (номер)                |                        |
|              | Здание (строение), сооружение  | <b>Дом</b>             | <b>27</b>              |
|              |  | (тип)                  | (номер)                |
|              |  | <b>Строение</b>        | <b>1</b>               |
|              |  | (тип)                  | (номер)                |
|              |  | (тип)                  | (номер)                |
|              | Помещение в пределах здания (сооружения)                               |                        |                        |
|              |  | (тип)                  | (номер)                |
|              | Помещение в пределах квартиры  |                        |                        |
|              | (тип)  | (номер)                |                        |
| Машино-место |  |                        |                        |
|              | (номер)  |                        |                        |
| 1.5          | Запись в государственном адресном реестре сделана на основании         |                        |                        |
|              | <b>Справочник отделений почтовой связи<br/>Архангельского почтамта</b> | <b>10.02.2011</b>      | <b>№29.35.78-91/16</b> |
|              | (наименование основания)   |                        |                        |
|              | Дата внесения записи в государственный адресный реестр                 | <b>08.02.2024</b>      |                        |
| 1.6          | Дополнительные сведения:   |                        |                        |
|              | Кадастровый номер объекта недвижимости                                 | <b>29:22:012306:12</b> |                        |
|              | Почтовый индекс  | <b>163023</b>          |                        |
|              | Код по ОКТМО   | <b>11701000001</b>     |                        |
|              | Иные сведения  |                        |                        |

2. Предыдущие (измененные, аннулированные) сведения об адресе объекта адресации:

|  |  |  |                                      |
|--|--|--|--------------------------------------|
| Количество предыдущих записей государственного адресного реестра по адресу объекта адресации |  | <b>3</b><br>(количество)                       |                                      |
| 2.1  | По записи  | <b>1</b><br>(порядковый номер записи)          |                                      |
| 2.1.1  | Уникальный регистрационный номер адреса объекта адресации в государственном адресном реестре | <b>a7680669-26c5-4ad5-bfe7-c590c628cce0</b>    |                                      |
| 2.1.2  | Дата последнего обновления записи в государственном адресном реестре                         | <b>08.02.2024 20:08:07</b>                     |                                      |
| 2.1.3  | Характер сведений государственного адресного реестра (статус записи об объекте)              | <b>Изменен</b>                                 |                                      |
| 2.1.4  | Адрес объекта адресации:   |  |                                      |
|  | Страна   | <b>Российская Федерация</b>                    |                                      |
|  | Субъект Российской Федерации   | <b>Архангельская область</b><br>(наименование) |                                      |
|  | Федеральная территория   | (наименование)                                 |                                      |
|  | Муниципальный район  | (наименование)                                 |                                      |
|  | Муниципальный округ  | (наименование)                                 |                                      |
|  | Городской округ  | <b>город Архангельск</b><br>(наименование)     |                                      |
|  | Внутригородская территория города федерального значения                                      | (наименование)                                 |                                      |
|  | Городское поселение  | (наименование)                                 |                                      |
|  | Сельское поселение   | (наименование)                                 |                                      |
|  | Внутригородской район городского округа  | (наименование)                                 |                                      |
|  | Населенный пункт   | <b>город</b><br>(вид)                          | <b>Архангельск</b><br>(наименование) |
|  | Элемент планировочной структуры  | (тип)  | (наименование)                       |
|  | Элемент улично-дорожной сети   | <b>улица</b><br>(тип)                          | <b>Колхозная</b><br>(наименование)   |

|       |  |   |           |
|-------|--|---|-----------|
|       | Земельный участок  |   |           |
|       |  | (номер)                                     |           |
|       | Здание (строение), сооружение  | <b>дом</b>                                  | <b>27</b> |
|       |  | (тип)                                       | (номер)   |
|       |  | <b>строение</b>                             | <b>1</b>  |
|       |  | (тип)                                       | (номер)   |
|       |  | (тип)                                       | (номер)   |
|       | Помещение в пределах здания (сооружения)   |   | (номер)   |
|       |  | (тип)                                       | (номер)   |
|       | Помещение в пределах квартиры  |   | (номер)   |
|       |  | (тип)                                       | (номер)   |
|       | Машино-место   |   |           |
|       |  | (номер)                                     |           |
| 2.1.5 | Запись в государственном адресном реестре сделана на основании                               |   |           |
|       |  |   |           |
|       | (наименование основания)   |   |           |
|       | Дата внесения записи в государственный адресный реестр                                       | <b>13.02.2020</b>                           |           |
| 2.1.6 | Дополнительные сведения:   |   |           |
|       | Кадастровый номер объекта недвижимости   |   |           |
|       | Почтовый индекс  | <b>163023</b>                               |           |
|       | Код ОКТМО  | <b>11701000001</b>                          |           |
|       | Иные сведения  |   |           |
| 2.2   | По записи  | <b>2</b>                                    |           |
|       |  | (порядковый номер записи)                   |           |
| 2.2.1 | Уникальный регистрационный номер адреса объекта адресации в государственном адресном реестре | <b>a7680669-26c5-4ad5-bfe7-c590c628cce0</b> |           |
| 2.2.2 | Дата последнего обновления записи в государственном адресном реестре                         | <b>08.02.2024 20:08:07</b>                  |           |
| 2.2.3 | Характер сведений государственного адресного реестра (статус записи об объекте)              | <b>Изменен</b>                              |           |
| 2.2.4 | Адрес объекта адресации:   |   |           |
|       | Страна   | <b>Российская Федерация</b>                 |           |
|       | Субъект Российской Федерации   | <b>Архангельская область</b>                |           |
|       |  | (наименование)                              |           |
|       | Федеральная территория   |   |           |
|       |  | (наименование)                              |           |
|       | Муниципальный район  |   |           |
|       |  | (наименование)                              |           |
|       | Муниципальный округ  |   |           |
|       |  | (наименование)                              |           |

|   |  |                                      |                   |
|---|--|--------------------------------------|-------------------|
| Лист №  | 5  | Всего листов:                        | 7                 |
| Городской округ   | <b>город Архангельск</b><br>(наименование)                     |                                      |                   |
| Внутригородская территория города федерального значения | (наименование)   |                                      |                   |
| Городское поселение                                     | (наименование)   |                                      |                   |
| Сельское поселение                                      | (наименование)   |                                      |                   |
| Внутригородской район городского округа                 | (наименование)   |                                      |                   |
| Населенный пункт  | <b>город</b><br>(вид)  | <b>Архангельск</b><br>(наименование) |                   |
| Элемент планировочной структуры                         | (тип)  | (наименование)                       |                   |
| Элемент улично-дорожной сети                            | <b>улица</b><br>(тип)  | <b>Колхозная</b><br>(наименование)   |                   |
| Земельный участок                                       | (номер)  |                                      |                   |
| Здание (строение), сооружение                           | <b>дом</b><br>(тип)  | <b>27</b><br>(номер)                 |                   |
|   | <b>строение</b><br>(тип)                                       | <b>1</b><br>(номер)                  |                   |
|   | (тип)  | (номер)                              |                   |
|   | (тип)  | (номер)                              |                   |
| Помещение в пределах здания (сооружения)                | (тип)  | (номер)                              |                   |
| Помещение в пределах квартиры                           | (тип)  | (номер)                              |                   |
| Машино-место  | (номер)  |                                      |                   |
| 2.2.5   | Запись в государственном адресном реестре сделана на основании |                                      |                   |
|   |  |                                      |                   |
|   | (наименование основания)                                       |                                      |                   |
| Дата внесения записи в государственный адресный реестр  |  |                                      | <b>25.11.2022</b> |

|       |  |                    |
|-------|--|--------------------|
| 2.2.6 | Дополнительные сведения:               |                    |
|       | Кадастровый номер объекта недвижимости |                    |
|       | Почтовый индекс                        | <b>163023</b>      |
|       | Код ОКТМО                              | <b>11701000001</b> |
|       | Иные сведения                          |                    |

|       |  |   |                    |
|-------|--|---|--------------------|
| 2.3   | По записи  | <b>3</b>                                    |                    |
|       |  | (порядковый номер записи)                   |                    |
| 2.3.1 | Уникальный регистрационный номер адреса объекта адресации в государственном адресном реестре | <b>a7680669-26c5-4ad5-bfe7-c590c628cce0</b> |                    |
| 2.3.2 | Дата последнего обновления записи в государственном адресном реестре                         | <b>08.02.2024 20:08:07</b>                  |                    |
| 2.3.3 | Характер сведений государственного адресного реестра (статус записи об объекте)              | <b>Изменен</b>                              |                    |
| 2.3.4 | Адрес объекта адресации:   |   |                    |
|       | Страна   | <b>Российская Федерация</b>                 |                    |
|       | Субъект Российской Федерации   | <b>Архангельская область</b>                |                    |
|       |  | (наименование)                              |                    |
|       | Федеральная территория   |   |                    |
|       |  | (наименование)                              |                    |
|       | Муниципальный район  |   |                    |
|       |  | (наименование)                              |                    |
|       | Муниципальный округ  |   |                    |
|       |  | (наименование)                              |                    |
|       | Городской округ  | <b>город Архангельск</b>                    |                    |
|       |  | (наименование)                              |                    |
|       | Внутригородская территория города федерального значения                                      |   |                    |
|       |  | (наименование)                              |                    |
|       | Городское поселение  |   |                    |
|       |  | (наименование)                              |                    |
|       | Сельское поселение   |   |                    |
|       |  | (наименование)                              |                    |
|       | Внутригородской район городского округа  |   |                    |
|       |  | (наименование)                              |                    |
|       | Населенный пункт   | <b>город</b>                                | <b>Архангельск</b> |
|       |  | (вид)                                       | (наименование)     |
|       | Элемент планировочной структуры  |   |                    |
|       |  | (тип)                                       | (наименование)     |

|        |  |                    |                  |
|--------|--|--------------------|------------------|
| Лист № | 7  | Всего листов:      | 7                |
|        | Элемент улично-дорожной сети                                   | <b>улица</b>       | <b>Колхозная</b> |
|        |  | (тип)              | (наименование)   |
|        | Земельный участок  | (номер)            |                  |
|        | Здание (строение), сооружение                                  | <b>дом</b>         | <b>27</b>        |
|        |  | (тип)              | (номер)          |
|        |  | <b>строение</b>    | <b>1</b>         |
|        |  | (тип)              | (номер)          |
|        | Помещение в пределах здания (сооружения)                       | (тип)              | (номер)          |
|        | Помещение в пределах квартиры                                  | (тип)              | (номер)          |
|        | Машино-место   | (номер)            |                  |
| 2.3.5  | Запись в государственном адресном реестре сделана на основании |                    |                  |
|        | (наименование основания)                                       |                    |                  |
|        | Дата внесения записи в государственный адресный реестр         | <b>09.09.2023</b>  |                  |
| 2.3.6  | Дополнительные сведения:                                       |                    |                  |
|        | Кадастровый номер объекта недвижимости                         |                    |                  |
|        | Почтовый индекс  | <b>163023</b>      |                  |
|        | Код ОКТМО  | <b>11701000001</b> |                  |
|        | Иные сведения  |                    |                  |

### 3. Сведения об органе, изготовившем выписку из государственного адресного реестра

|     |  |           |                     |
|-----|--|-----------|---------------------|
| 3.1 | Наименование территориального органа Федеральной налоговой службы                                  |           |                     |
|     | <b>МЕЖРЕГИОНАЛЬНАЯ ИНСПЕКЦИЯ ФЕДЕРАЛЬНОЙ НАЛОГОВОЙ СЛУЖБЫ ПО ЦЕНТРАЛИЗОВАННОЙ ОБРАБОТКЕ ДАННЫХ</b> |           |                     |
|     |  |           |                     |
|     | (полное наименование должности)  | (подпись) | (инициалы, фамилия) |

**ВЫПИСКА**  
из государственного адресного реестра об адресе объекта адресации

|                          |   |                     |   |
|--------------------------|---|---------------------|---|
| Лист №                   | 1 | Всего листов:       | 7 |
| 12.04.2024               |   | № FV-240412-1108358 |   |
| <b>Здание/сооружение</b> |   |                     |   |
| (вид объекта адресации)  |   |                     |   |

1. Сведения об адресе объекта адресации:

|     |  |   |                    |
|-----|--|---|--------------------|
| 1.1 | Уникальный регистрационный номер адреса объекта адресации в государственном адресном реестре | <b>27372876-50dc-48b4-b0c8-9bcfe9ce7c3d</b> |                    |
| 1.2 | Дата последнего обновления записи в государственном адресном реестре                         | <b>09.09.2023</b>                           |                    |
| 1.3 | Характер сведений государственного адресного реестра (статус записи об объекте)              | -   |                    |
| 1.4 | Адрес объекта адресации:   |   |                    |
|     | Страна   | <b>Российская Федерация</b>                 |                    |
|     | Субъект Российской Федерации   | <b>Архангельская область</b>                |                    |
|     |  | (наименование)                              |                    |
|     | Федеральная территория   |   |                    |
|     |  | (наименование)                              |                    |
|     | Муниципальный район  |   |                    |
|     |  | (наименование)                              |                    |
|     | Муниципальный округ  |   |                    |
|     |  | (наименование)                              |                    |
|     | Городской округ  | <b>город Архангельск</b>                    |                    |
|     |  | (наименование)                              |                    |
|     | Внутригородская территория города федерального значения                                      |   |                    |
|     |  | (наименование)                              |                    |
|     | Городское поселение  |   |                    |
|     |  | (наименование)                              |                    |
|     | Сельское поселение   |   |                    |
|     |  | (наименование)                              |                    |
|     | Внутригородской район городского округа  |   |                    |
|     |  | (наименование)                              |                    |
|     | Населенный пункт   | <b>Город</b>                                | <b>Архангельск</b> |
|     |  | (вид)                                       | (наименование)     |

|              |  |                        |                 |
|--------------|--|------------------------|-----------------|
| Лист №       | 2  | Всего листов:          | 7               |
| 1.4          | Элемент планировочной структуры                                |                        |                 |
|              |  | (тип)                  | (наименование)  |
|              | Элемент улично-дорожной сети                                   | <b>Улица</b>           | <b>Сосновка</b> |
|              |  | (тип)                  | (наименование)  |
|              | Земельный участок  |                        |                 |
|              |  | (номер)                |                 |
|              | Здание (строение), сооружение                                  | <b>Дом</b>             | <b>17</b>       |
|              |  | (тип)                  | (номер)         |
|              |  |                        |                 |
|              |  | (тип)                  | (номер)         |
|              | Помещение в пределах здания (сооружения)                       |                        |                 |
|              |  | (тип)                  | (номер)         |
|              | Помещение в пределах квартиры                                  |                        |                 |
|              |  | (тип)                  | (номер)         |
| Машино-место |  |                        |                 |
|              | (номер)  |                        |                 |
| 1.5          | Запись в государственном адресном реестре сделана на основании |                        |                 |
|              |  |                        |                 |
|              |  |                        |                 |
|              | (наименование основания)                                       |                        |                 |
|              | Дата внесения записи в государственный адресный реестр         | <b>09.09.2023</b>      |                 |
| 1.6          | Дополнительные сведения:                                       |                        |                 |
|              | Кадастровый номер объекта недвижимости                         | <b>29:22:012306:44</b> |                 |
|              | Почтовый индекс  | <b>163023</b>          |                 |
|              | Код по ОКТМО   | <b>11701000001</b>     |                 |
|              | Иные сведения  |                        |                 |



2. Предыдущие (измененные, аннулированные) сведения об адресе объекта адресации:

|  |  |   |   |
|--|--|---|---|
| Количество предыдущих записей государственного адресного реестра по адресу объекта адресации |  | <b>3</b><br><small>(количество)</small>                       |   |
| 2.1  | По записи  | <b>1</b><br><small>(порядковый номер записи)</small>          |   |
| 2.1.1  | Уникальный регистрационный номер адреса объекта адресации в государственном адресном реестре | <b>27372876-50dc-48b4-b0c8-9bfcfe9ce7c3d</b>                  |   |
| 2.1.2  | Дата последнего обновления записи в государственном адресном реестре                         | <b>09.09.2023 11:13:27</b>                                    |   |
| 2.1.3  | Характер сведений государственного адресного реестра (статус записи об объекте)              | <b>Изменен</b>  |   |
| 2.1.4  | Адрес объекта адресации:   |   |   |
|  | Страна   | <b>Российская Федерация</b>                                   |   |
|  | Субъект Российской Федерации   | <b>Архангельская область</b><br><small>(наименование)</small> |   |
|  | Федеральная территория   | <small>(наименование)</small>                                 |   |
|  | Муниципальный район  | <small>(наименование)</small>                                 |   |
|  | Муниципальный округ  | <small>(наименование)</small>                                 |   |
|  | Городской округ  | <b>город Архангельск</b><br><small>(наименование)</small>     |   |
|  | Внутригородская территория города федерального значения                                      | <small>(наименование)</small>                                 |   |
|  | Городское поселение  | <small>(наименование)</small>                                 |   |
|  | Сельское поселение   | <small>(наименование)</small>                                 |   |
|  | Внутригородской район городского округа  | <small>(наименование)</small>                                 |   |
|  | Населенный пункт   | <b>город</b><br><small>(вид)</small>                          | <b>Архангельск</b><br><small>(наименование)</small> |
|  | Элемент планировочной структуры  | <small>(тип)</small>  | <small>(наименование)</small>                       |
|  | Элемент улично-дорожной сети   | <b>улица</b><br><small>(тип)</small>                          | <b>Сосновка</b><br><small>(наименование)</small>    |

|        |   |               |   |
|--------|---|---------------|---|
| Лист № | 4 | Всего листов: | 7 |
|--------|---|---------------|---|

|       |  |   |           |
|-------|--|---|-----------|
|       | Земельный участок  |   |           |
|       |  | (номер)                                     |           |
|       | Здание (строение), сооружение  | <b>ДОМ</b>                                  | <b>17</b> |
|       |  | (тип)                                       | (номер)   |
|       |  | (тип)                                       | (номер)   |
|       |  | (тип)                                       | (номер)   |
|       | Помещение в пределах здания (сооружения)   | (тип)                                       | (номер)   |
|       | Помещение в пределах квартиры  | (тип)                                       | (номер)   |
|       | Машино-место   | (номер)                                     |           |
| 2.1.5 | Запись в государственном адресном реестре сделана на основании                               |   |           |
|       |  |   |           |
|       | (наименование основания)   |   |           |
|       | Дата внесения записи в государственный адресный реестр                                       | <b>13.02.2020</b>                           |           |
| 2.1.6 | Дополнительные сведения:   |   |           |
|       | Кадастровый номер объекта недвижимости   |   |           |
|       | Почтовый индекс  | <b>163023</b>                               |           |
|       | Код ОКТМО  | <b>11701000001</b>                          |           |
|       | Иные сведения  |   |           |
| 2.2   | По записи  | <b>2</b>                                    |           |
|       |  | (порядковый номер записи)                   |           |
| 2.2.1 | Уникальный регистрационный номер адреса объекта адресации в государственном адресном реестре | <b>27372876-50dc-48b4-b0c8-9bcfe9ce7c3d</b> |           |
| 2.2.2 | Дата последнего обновления записи в государственном адресном реестре                         | <b>09.09.2023 11:13:27</b>                  |           |
| 2.2.3 | Характер сведений государственного адресного реестра (статус записи об объекте)              | <b>Изменен</b>                              |           |
| 2.2.4 | Адрес объекта адресации:   |   |           |
|       | Страна   | <b>Российская Федерация</b>                 |           |
|       | Субъект Российской Федерации   | <b>Архангельская область</b>                |           |
|       |  | (наименование)                              |           |
|       | Федеральная территория   |   |           |
|       |  | (наименование)                              |           |
|       | Муниципальный район  |   |           |
|       |  | (наименование)                              |           |
|       | Муниципальный округ  |   |           |
|       |  | (наименование)                              |           |

|   |  |                    |                   |
|---|--|--------------------|-------------------|
| Лист №  | 5  | Всего листов:      | 7                 |
| Городской округ   | <b>город Архангельск</b>                                       |                    |                   |
|   | (наименование)   |                    |                   |
| Внутригородская территория города федерального значения |  |                    |                   |
|   | (наименование)   |                    |                   |
| Городское поселение                                     |  |                    |                   |
|   | (наименование)   |                    |                   |
| Сельское поселение                                      |  |                    |                   |
|   | (наименование)   |                    |                   |
| Внутригородской район городского округа                 |  |                    |                   |
|   | (наименование)   |                    |                   |
| Населенный пункт  | <b>город</b>   | <b>Архангельск</b> |                   |
|   | (вид)  | (наименование)     |                   |
| Элемент планировочной структуры                         |  |                    |                   |
|   | (тип)  | (наименование)     |                   |
| Элемент улично-дорожной сети                            | <b>улица</b>   | <b>Сосновка</b>    |                   |
|   | (тип)  | (наименование)     |                   |
| Земельный участок                                       |  |                    |                   |
|   | (номер)  |                    |                   |
| Здание (строение), сооружение                           | <b>дом</b>   | <b>17</b>          |                   |
|   | (тип)  | (номер)            |                   |
|   |  |                    |                   |
|   | (тип)  | (номер)            |                   |
| Помещение в пределах здания (сооружения)                |  |                    |                   |
|   | (тип)  | (номер)            |                   |
| Помещение в пределах квартиры                           |  |                    |                   |
|   | (тип)  | (номер)            |                   |
| Машино-место  |  |                    |                   |
|   |  | (номер)            |                   |
| 2.2.5   | Запись в государственном адресном реестре сделана на основании |                    |                   |
|   |  |                    |                   |
|   | (наименование основания)                                       |                    |                   |
|   | Дата внесения записи в государственный адресный реестр         |                    | <b>12.10.2022</b> |

|       |  |                        |
|-------|--|------------------------|
| 2.2.6 | Дополнительные сведения:               |                        |
|       | Кадастровый номер объекта недвижимости | <b>29:22:012306:44</b> |
|       | Почтовый индекс                        | <b>163023</b>          |
|       | Код ОКТМО                              | <b>11701000001</b>     |
|       | Иные сведения                          |                        |

|       |  |   |   |
|-------|--|---|---|
| 2.3   | По записи  | <b>3</b><br><small>(порядковый номер записи)</small>          |   |
| 2.3.1 | Уникальный регистрационный номер адреса объекта адресации в государственном адресном реестре | <b>27372876-50dc-48b4-b0c8-9bcfe9ce7c3d</b>                   |   |
| 2.3.2 | Дата последнего обновления записи в государственном адресном реестре                         | <b>09.09.2023 11:13:27</b>                                    |   |
| 2.3.3 | Характер сведений государственного адресного реестра (статус записи об объекте)              | <b>Изменен</b>  |   |
| 2.3.4 | Адрес объекта адресации:   |   |   |
|       | Страна   | <b>Российская Федерация</b>                                   |   |
|       | Субъект Российской Федерации   | <b>Архангельская область</b><br><small>(наименование)</small> |   |
|       | Федеральная территория   | <small>(наименование)</small>                                 |   |
|       | Муниципальный район  | <small>(наименование)</small>                                 |   |
|       | Муниципальный округ  | <small>(наименование)</small>                                 |   |
|       | Городской округ  | <b>город Архангельск</b><br><small>(наименование)</small>     |   |
|       | Внутригородская территория города федерального значения                                      | <small>(наименование)</small>                                 |   |
|       | Городское поселение  | <small>(наименование)</small>                                 |   |
|       | Сельское поселение   | <small>(наименование)</small>                                 |   |
|       | Внутригородской район городского округа  | <small>(наименование)</small>                                 |   |
|       | Населенный пункт   | <b>город</b><br><small>(вид)</small>                          | <b>Архангельск</b><br><small>(наименование)</small> |
|       | Элемент планировочной структуры  | <small>(тип)</small>  | <small>(наименование)</small>                       |

|        |  |                        |                 |
|--------|--|------------------------|-----------------|
| Лист № | 7  | Всего листов:          | 7               |
|        | Элемент улично-дорожной сети                                   | <b>улица</b>           | <b>Сосновка</b> |
|        |  | (тип)                  | (наименование)  |
|        | Земельный участок  |                        | (номер)         |
|        | Здание (строение), сооружение                                  | <b>дом</b>             | <b>17</b>       |
|        |  | (тип)                  | (номер)         |
|        |  | (тип)                  | (номер)         |
|        |  | (тип)                  | (номер)         |
|        | Помещение в пределах здания (сооружения)                       | (тип)                  | (номер)         |
|        | Помещение в пределах квартиры                                  | (тип)                  | (номер)         |
|        | Машино-место   |                        | (номер)         |
| 2.3.5  | Запись в государственном адресном реестре сделана на основании |                        |                 |
|        | (наименование основания)                                       |                        |                 |
|        | Дата внесения записи в государственный адресный реестр         | <b>25.11.2022</b>      |                 |
| 2.3.6  | Дополнительные сведения:                                       |                        |                 |
|        | Кадастровый номер объекта недвижимости                         | <b>29:22:012306:44</b> |                 |
|        | Почтовый индекс  | <b>163023</b>          |                 |
|        | Код ОКТМО  | <b>11701000001</b>     |                 |
|        | Иные сведения  |                        |                 |

### 3. Сведения об органе, изготовившем выписку из государственного адресного реестра

|     |  |           |                     |
|-----|--|-----------|---------------------|
| 3.1 | Наименование территориального органа Федеральной налоговой службы                                  |           |                     |
|     | <b>МЕЖРЕГИОНАЛЬНАЯ ИНСПЕКЦИЯ ФЕДЕРАЛЬНОЙ НАЛОГОВОЙ СЛУЖБЫ ПО ЦЕНТРАЛИЗОВАННОЙ ОБРАБОТКЕ ДАННЫХ</b> |           |                     |
|     |  |           |                     |
|     | (полное наименование должности)  | (подпись) | (инициалы, фамилия) |

**ВЫПИСКА**  
из государственного адресного реестра об адресе объекта адресации

|                          |   |                     |   |
|--------------------------|---|---------------------|---|
| Лист №                   | 1 | Всего листов:       | 7 |
| 12.04.2024               |   | № FV-240412-1108332 |   |
| <b>Здание/сооружение</b> |   |                     |   |
| (вид объекта адресации)  |   |                     |   |

1. Сведения об адресе объекта адресации:

|     |  |   |                    |
|-----|--|---|--------------------|
| 1.1 | Уникальный регистрационный номер адреса объекта адресации в государственном адресном реестре | <b>12595d7d-d9d3-48ad-a520-08ff6b067d0a</b> |                    |
| 1.2 | Дата последнего обновления записи в государственном адресном реестре                         | <b>09.09.2023</b>                           |                    |
| 1.3 | Характер сведений государственного адресного реестра (статус записи об объекте)              | -   |                    |
| 1.4 | Адрес объекта адресации:   |   |                    |
|     | Страна   | <b>Российская Федерация</b>                 |                    |
|     | Субъект Российской Федерации   | <b>Архангельская область</b>                |                    |
|     |  | (наименование)                              |                    |
|     | Федеральная территория   |   |                    |
|     |  | (наименование)                              |                    |
|     | Муниципальный район  |   |                    |
|     |  | (наименование)                              |                    |
|     | Муниципальный округ  |   |                    |
|     |  | (наименование)                              |                    |
|     | Городской округ  | <b>город Архангельск</b>                    |                    |
|     |  | (наименование)                              |                    |
|     | Внутригородская территория города федерального значения                                      |   |                    |
|     |  | (наименование)                              |                    |
|     | Городское поселение  |   |                    |
|     |  | (наименование)                              |                    |
|     | Сельское поселение   |   |                    |
|     |  | (наименование)                              |                    |
|     | Внутригородской район городского округа  |   |                    |
|     |  | (наименование)                              |                    |
|     | Населенный пункт   | <b>Город</b>                                | <b>Архангельск</b> |
|     |  | (вид)                                       | (наименование)     |

|                               |  |                        |                 |
|-------------------------------|--|------------------------|-----------------|
| Лист №                        | 2  | Всего листов:          | 7               |
| 1.4                           | Элемент планировочной структуры                                |                        |                 |
|                               |  | (тип)                  | (наименование)  |
|                               | Элемент улично-дорожной сети                                   | <b>Улица</b>           | <b>Сосновка</b> |
|                               |  | (тип)                  | (наименование)  |
|                               | Земельный участок  |                        |                 |
|                               |  | (номер)                |                 |
|                               | Здание (строение), сооружение                                  | <b>Дом</b>             | <b>10</b>       |
|                               |  | (тип)                  | (номер)         |
|                               |  | <b>Корпус</b>          | <b>1</b>        |
|                               |  | (тип)                  | (номер)         |
|                               |  | (тип)                  | (номер)         |
|                               | Помещение в пределах здания (сооружения)                       |                        |                 |
|                               |  | (тип)                  | (номер)         |
| Помещение в пределах квартиры |  |                        |                 |
|                               | (тип)  | (номер)                |                 |
| Машино-место                  |  |                        |                 |
|                               | (номер)  |                        |                 |
| 1.5                           | Запись в государственном адресном реестре сделана на основании |                        |                 |
|                               |  |                        |                 |
|                               | (наименование основания)                                       |                        |                 |
|                               | Дата внесения записи в государственный адресный реестр         | <b>09.09.2023</b>      |                 |
| 1.6                           | Дополнительные сведения:                                       |                        |                 |
|                               | Кадастровый номер объекта недвижимости                         | <b>29:22:012306:36</b> |                 |
|                               | Почтовый индекс  | <b>163023</b>          |                 |
|                               | Код по ОКТМО   | <b>11701000001</b>     |                 |
|                               | Иные сведения  |                        |                 |

2. Предыдущие (измененные, аннулированные) сведения об адресе объекта адресации:

|  |  |   |   |
|--|--|---|---|
| Количество предыдущих записей государственного адресного реестра по адресу объекта адресации |  | <b>3</b><br><small>(количество)</small>                       |   |
| 2.1  | По записи  | <b>1</b><br><small>(порядковый номер записи)</small>          |   |
| 2.1.1  | Уникальный регистрационный номер адреса объекта адресации в государственном адресном реестре | <b>12595d7d-d9d3-48ad-a520-08ff6b067d0a</b>                   |   |
| 2.1.2  | Дата последнего обновления записи в государственном адресном реестре                         | <b>09.09.2023 11:13:27</b>                                    |   |
| 2.1.3  | Характер сведений государственного адресного реестра (статус записи об объекте)              | <b>Изменен</b>  |   |
| 2.1.4  | Адрес объекта адресации:   |   |   |
|  | Страна   | <b>Российская Федерация</b>                                   |   |
|  | Субъект Российской Федерации   | <b>Архангельская область</b><br><small>(наименование)</small> |   |
|  | Федеральная территория   | <small>(наименование)</small>                                 |   |
|  | Муниципальный район  | <small>(наименование)</small>                                 |   |
|  | Муниципальный округ  | <small>(наименование)</small>                                 |   |
|  | Городской округ  | <b>город Архангельск</b><br><small>(наименование)</small>     |   |
|  | Внутригородская территория города федерального значения                                      | <small>(наименование)</small>                                 |   |
|  | Городское поселение  | <small>(наименование)</small>                                 |   |
|  | Сельское поселение   | <small>(наименование)</small>                                 |   |
|  | Внутригородской район городского округа  | <small>(наименование)</small>                                 |   |
|  | Населенный пункт   | <b>город</b><br><small>(вид)</small>                          | <b>Архангельск</b><br><small>(наименование)</small> |
|  | Элемент планировочной структуры  | <small>(тип)</small>  | <small>(наименование)</small>                       |
|  | Элемент улично-дорожной сети   | <b>улица</b><br><small>(тип)</small>                          | <b>Сосновка</b><br><small>(наименование)</small>    |



|       |  |   |           |
|-------|--|---|-----------|
|       | Земельный участок  |   |           |
|       |  | (номер)                                     |           |
|       | Здание (строение), сооружение  | <b>дом</b>                                  | <b>10</b> |
|       |  | (тип)                                       | (номер)   |
|       |  | <b>корпус</b>                               | <b>1</b>  |
|       |  | (тип)                                       | (номер)   |
|       |  | (тип)                                       | (номер)   |
|       | Помещение в пределах здания (сооружения)   |   | (номер)   |
|       |  | (тип)                                       | (номер)   |
|       | Помещение в пределах квартиры  |   | (номер)   |
|       |  | (тип)                                       | (номер)   |
|       | Машино-место   |   |           |
|       |  | (номер)                                     |           |
| 2.1.5 | Запись в государственном адресном реестре сделана на основании                               |   |           |
|       |  |   |           |
|       | (наименование основания)   |   |           |
|       | Дата внесения записи в государственный адресный реестр                                       | <b>13.02.2020</b>                           |           |
| 2.1.6 | Дополнительные сведения:   |   |           |
|       | Кадастровый номер объекта недвижимости   |   |           |
|       | Почтовый индекс  | <b>163023</b>                               |           |
|       | Код ОКТМО  | <b>11701000001</b>                          |           |
|       | Иные сведения  |   |           |
| 2.2   | По записи  | <b>2</b>                                    |           |
|       |  | (порядковый номер записи)                   |           |
| 2.2.1 | Уникальный регистрационный номер адреса объекта адресации в государственном адресном реестре | <b>12595d7d-d9d3-48ad-a520-08ff6b067d0a</b> |           |
| 2.2.2 | Дата последнего обновления записи в государственном адресном реестре                         | <b>09.09.2023 11:13:27</b>                  |           |
| 2.2.3 | Характер сведений государственного адресного реестра (статус записи об объекте)              | <b>Изменен</b>                              |           |
| 2.2.4 | Адрес объекта адресации:   |   |           |
|       | Страна   | <b>Российская Федерация</b>                 |           |
|       | Субъект Российской Федерации   | <b>Архангельская область</b>                |           |
|       |  | (наименование)                              |           |
|       | Федеральная территория   |   |           |
|       |  | (наименование)                              |           |
|       | Муниципальный район  |   |           |
|       |  | (наименование)                              |           |
|       | Муниципальный округ  |   |           |
|       |  | (наименование)                              |           |

|   |  |                    |                   |
|---|--|--------------------|-------------------|
| Лист №  | 5  | Всего листов:      | 7                 |
| Городской округ   | <b>город Архангельск</b>                                       |                    |                   |
|   | (наименование)   |                    |                   |
| Внутригородская территория города федерального значения | (наименование)   |                    |                   |
| Городское поселение                                     | (наименование)   |                    |                   |
| Сельское поселение                                      | (наименование)   |                    |                   |
| Внутригородской район городского округа                 | (наименование)   |                    |                   |
| Населенный пункт  | <b>город</b>   | <b>Архангельск</b> |                   |
|   | (вид)  | (наименование)     |                   |
| Элемент планировочной структуры                         | (тип)  | (наименование)     |                   |
| Элемент улично-дорожной сети                            | <b>улица</b>   | <b>Сосновка</b>    |                   |
|   | (тип)  | (наименование)     |                   |
| Земельный участок                                       | (номер)  |                    |                   |
| Здание (строение), сооружение                           | <b>дом</b>   | <b>10</b>          |                   |
|   | (тип)  | (номер)            |                   |
|   | <b>корпус</b>  | <b>1</b>           |                   |
|   | (тип)  | (номер)            |                   |
|   | (тип)  | (номер)            |                   |
| Помещение в пределах здания (сооружения)                | (тип)  | (номер)            |                   |
| Помещение в пределах квартиры                           | (тип)  | (номер)            |                   |
| Машино-место  | (номер)  |                    |                   |
| 2.2.5   | Запись в государственном адресном реестре сделана на основании |                    |                   |
|   |  |                    |                   |
|   | (наименование основания)                                       |                    |                   |
| Дата внесения записи в государственный адресный реестр  |  |                    | <b>12.10.2022</b> |

|       |  |                        |
|-------|--|------------------------|
| 2.2.6 | Дополнительные сведения:               |                        |
|       | Кадастровый номер объекта недвижимости | <b>29:22:012306:36</b> |
|       | Почтовый индекс                        | <b>163023</b>          |
|       | Код ОКТМО                              | <b>11701000001</b>     |
|       | Иные сведения                          |                        |

|       |  |  |                                      |
|-------|--|--|--------------------------------------|
| 2.3   | По записи  | <b>3</b><br>(порядковый номер записи)          |                                      |
| 2.3.1 | Уникальный регистрационный номер адреса объекта адресации в государственном адресном реестре | <b>12595d7d-d9d3-48ad-a520-08ff6b067d0a</b>    |                                      |
| 2.3.2 | Дата последнего обновления записи в государственном адресном реестре                         | <b>09.09.2023 11:13:27</b>                     |                                      |
| 2.3.3 | Характер сведений государственного адресного реестра (статус записи об объекте)              | <b>Изменен</b>                                 |                                      |
| 2.3.4 | Адрес объекта адресации:   |  |                                      |
|       | Страна   | <b>Российская Федерация</b>                    |                                      |
|       | Субъект Российской Федерации   | <b>Архангельская область</b><br>(наименование) |                                      |
|       | Федеральная территория   | (наименование)                                 |                                      |
|       | Муниципальный район  | (наименование)                                 |                                      |
|       | Муниципальный округ  | (наименование)                                 |                                      |
|       | Городской округ  | <b>город Архангельск</b><br>(наименование)     |                                      |
|       | Внутригородская территория города федерального значения                                      | (наименование)                                 |                                      |
|       | Городское поселение  | (наименование)                                 |                                      |
|       | Сельское поселение   | (наименование)                                 |                                      |
|       | Внутригородской район городского округа  | (наименование)                                 |                                      |
|       | Населенный пункт   | <b>город</b><br>(вид)                          | <b>Архангельск</b><br>(наименование) |
|       | Элемент планировочной структуры  | (тип)  | (наименование)                       |

|        |  |               |                        |
|--------|--|---------------|------------------------|
| Лист № | 7  | Всего листов: | 7                      |
|        | Элемент улично-дорожной сети                                   | <b>улица</b>  | <b>Сосновка</b>        |
|        |  | (тип)         | (наименование)         |
|        | Земельный участок  |               | (номер)                |
|        | Здание (строение), сооружение                                  | <b>дом</b>    | <b>10</b>              |
|        |  | (тип)         | (номер)                |
|        |  | <b>корпус</b> | <b>1</b>               |
|        |  | (тип)         | (номер)                |
|        | Помещение в пределах здания (сооружения)                       |               | (номер)                |
|        | Помещение в пределах квартиры                                  |               | (номер)                |
|        | Машино-место   |               | (номер)                |
| 2.3.5  | Запись в государственном адресном реестре сделана на основании |               |                        |
|        |  |               |                        |
|        | (наименование основания)                                       |               |                        |
|        | Дата внесения записи в государственный адресный реестр         |               | <b>25.11.2022</b>      |
| 2.3.6  | Дополнительные сведения:                                       |               |                        |
|        | Кадастровый номер объекта недвижимости                         |               | <b>29:22:012306:36</b> |
|        | Почтовый индекс  |               | <b>163023</b>          |
|        | Код ОКТМО  |               | <b>11701000001</b>     |
|        | Иные сведения  |               |                        |

### 3. Сведения об органе, изготовившем выписку из государственного адресного реестра

|     |  |           |                     |
|-----|--|-----------|---------------------|
| 3.1 | Наименование территориального органа Федеральной налоговой службы                                  |           |                     |
|     | <b>МЕЖРЕГИОНАЛЬНАЯ ИНСПЕКЦИЯ ФЕДЕРАЛЬНОЙ НАЛОГОВОЙ СЛУЖБЫ ПО ЦЕНТРАЛИЗОВАННОЙ ОБРАБОТКЕ ДАННЫХ</b> |           |                     |
|     |  |           |                     |
|     | (полное наименование должности)  | (подпись) | (инициалы, фамилия) |

**ВЫПИСКА**  
из государственного адресного реестра об адресе объекта адресации

|                          |   |                     |   |
|--------------------------|---|---------------------|---|
| Лист №                   | 1 | Всего листов:       | 9 |
| 12.04.2024               |   | № FV-240412-1108310 |   |
| <b>Здание/сооружение</b> |   |                     |   |
| (вид объекта адресации)  |   |                     |   |

1. Сведения об адресе объекта адресации:

|     |  |  |                    |
|-----|--|--|--------------------|
| 1.1 | Уникальный регистрационный номер адреса объекта адресации в государственном адресном реестре | <b>2bbb0ba-c7f6-4d74-8f53-82cf1a40c0f0</b> |                    |
| 1.2 | Дата последнего обновления записи в государственном адресном реестре                         | <b>09.09.2023</b>                          |                    |
| 1.3 | Характер сведений государственного адресного реестра (статус записи об объекте)              | -  |                    |
| 1.4 | Адрес объекта адресации:   |  |                    |
|     | Страна   | <b>Российская Федерация</b>                |                    |
|     | Субъект Российской Федерации   | <b>Архангельская область</b>               |                    |
|     |  | (наименование)                             |                    |
|     | Федеральная территория   |  |                    |
|     |  | (наименование)                             |                    |
|     | Муниципальный район  |  |                    |
|     |  | (наименование)                             |                    |
|     | Муниципальный округ  |  |                    |
|     |  | (наименование)                             |                    |
|     | Городской округ  | <b>город Архангельск</b>                   |                    |
|     |  | (наименование)                             |                    |
|     | Внутригородская территория города федерального значения                                      |  |                    |
|     |  | (наименование)                             |                    |
|     | Городское поселение  |  |                    |
|     |  | (наименование)                             |                    |
|     | Сельское поселение   |  |                    |
|     |  | (наименование)                             |                    |
|     | Внутригородской район городского округа  |  |                    |
|     |  | (наименование)                             |                    |
|     | Населенный пункт   | <b>Город</b>                               | <b>Архангельск</b> |
|     |  | (вид)                                      | (наименование)     |

|  |  |                        |                        |
|--|--|------------------------|------------------------|
| Лист №                                   | 2  | Всего листов:          | 9                      |
| 1.4                                      | Элемент планировочной структуры  |                        |                        |
|  |  | (тип)                  | (наименование)         |
|  | Элемент улично-дорожной сети   | <b>Улица</b>           | <b>Колхозная</b>       |
|  |  | (тип)                  | (наименование)         |
|  | Земельный участок  |                        |                        |
|  |  | (номер)                |                        |
|  | Здание (строение), сооружение  | <b>Дом</b>             | <b>34</b>              |
|  |  | (тип)                  | (номер)                |
|  |  |                        |                        |
|  |  | (тип)                  | (номер)                |
| Помещение в пределах здания (сооружения) |  |                        |                        |
|  | (тип)  | (номер)                |                        |
| Помещение в пределах квартиры            |  |                        |                        |
|  | (тип)  | (номер)                |                        |
| Машино-место                             |  |                        |                        |
|  | (номер)  |                        |                        |
| 1.5                                      | Запись в государственном адресном реестре сделана на основании         |                        |                        |
|  | <b>Справочник отделений почтовой связи<br/>Архангельского почтамта</b> | <b>10.02.2011</b>      | <b>№29.35.78-91/16</b> |
|  | (наименование основания)   |                        |                        |
|  | Дата внесения записи в государственный адресный реестр                 | <b>09.09.2023</b>      |                        |
| 1.6                                      | Дополнительные сведения:   |                        |                        |
|  | Кадастровый номер объекта недвижимости                                 | <b>29:22:012306:31</b> |                        |
|  | Почтовый индекс  | <b>163023</b>          |                        |
|  | Код по ОКТМО   | <b>11701000001</b>     |                        |
|  | Иные сведения  |                        |                        |

2. Предыдущие (измененные, аннулированные) сведения об адресе объекта адресации:

|  |  |  |                                      |
|--|--|--|--------------------------------------|
| Количество предыдущих записей государственного адресного реестра по адресу объекта адресации |  | <b>4</b><br>(количество)                       |                                      |
| 2.1  | По записи  | <b>1</b><br>(порядковый номер записи)          |                                      |
| 2.1.1  | Уникальный регистрационный номер адреса объекта адресации в государственном адресном реестре | <b>2bbbf0ba-c7f6-4d74-8f53-82cf1a40c0f0</b>    |                                      |
| 2.1.2  | Дата последнего обновления записи в государственном адресном реестре                         | <b>09.09.2023 11:13:27</b>                     |                                      |
| 2.1.3  | Характер сведений государственного адресного реестра (статус записи об объекте)              | <b>Изменен</b>                                 |                                      |
| 2.1.4  | Адрес объекта адресации:   |  |                                      |
|  | Страна   | <b>Российская Федерация</b>                    |                                      |
|  | Субъект Российской Федерации   | <b>Архангельская область</b><br>(наименование) |                                      |
|  | Федеральная территория   | <br>(наименование)                             |                                      |
|  | Муниципальный район  | <br>(наименование)                             |                                      |
|  | Муниципальный округ  | <br>(наименование)                             |                                      |
|  | Городской округ  | <b>город Архангельск</b><br>(наименование)     |                                      |
|  | Внутригородская территория города федерального значения                                      | <br>(наименование)                             |                                      |
|  | Городское поселение  | <br>(наименование)                             |                                      |
|  | Сельское поселение   | <br>(наименование)                             |                                      |
|  | Внутригородской район городского округа  | <br>(наименование)                             |                                      |
|  | Населенный пункт   | <b>город</b><br>(вид)                          | <b>Архангельск</b><br>(наименование) |
|  | Элемент планировочной структуры  | <br>(тип)                                      | <br>(наименование)                   |
|  | Элемент улично-дорожной сети   | <b>улица</b><br>(тип)                          | <b>Колхозная</b><br>(наименование)   |

|        |   |               |   |
|--------|---|---------------|---|
| Лист № | 4 | Всего листов: | 9 |
|--------|---|---------------|---|

|       |  |   |           |
|-------|--|---|-----------|
|       | Земельный участок  | (номер)                                     |           |
|       | Здание (строение), сооружение  | <b>ДОМ</b>                                  | <b>34</b> |
|       |  | (тип)                                       | (номер)   |
|       |  | (тип)                                       | (номер)   |
|       |  | (тип)                                       | (номер)   |
|       | Помещение в пределах здания (сооружения)   | (тип)                                       | (номер)   |
|       | Помещение в пределах квартиры  | (тип)                                       | (номер)   |
|       | Машино-место   | (номер)                                     |           |
| 2.1.5 | Запись в государственном адресном реестре сделана на основании                               |   |           |
|       | (наименование основания)   |   |           |
|       | Дата внесения записи в государственный адресный реестр                                       | <b>13.02.2020</b>                           |           |
| 2.1.6 | Дополнительные сведения:   |   |           |
|       | Кадастровый номер объекта недвижимости   |   |           |
|       | Почтовый индекс  | <b>163023</b>                               |           |
|       | Код ОКТМО  | <b>11701000001</b>                          |           |
|       | Иные сведения  |   |           |
| 2.2   | По записи  | <b>2</b>                                    |           |
|       |  | (порядковый номер записи)                   |           |
| 2.2.1 | Уникальный регистрационный номер адреса объекта адресации в государственном адресном реестре | <b>2bbbf0ba-c7f6-4d74-8f53-82cf1a40c0f0</b> |           |
| 2.2.2 | Дата последнего обновления записи в государственном адресном реестре                         | <b>09.09.2023 11:13:27</b>                  |           |
| 2.2.3 | Характер сведений государственного адресного реестра (статус записи об объекте)              | <b>Изменен</b>                              |           |
| 2.2.4 | Адрес объекта адресации:   |   |           |
|       | Страна   | <b>Российская Федерация</b>                 |           |
|       | Субъект Российской Федерации   | <b>Архангельская область</b>                |           |
|       |  | (наименование)                              |           |
|       | Федеральная территория   |   |           |
|       |  | (наименование)                              |           |
|       | Муниципальный район  |   |           |
|       |  | (наименование)                              |           |
|       | Муниципальный округ  |   |           |
|       |  | (наименование)                              |           |



|   |  |                    |   |
|---|--|--------------------|---|
| Лист №  | 5  | Всего листов:      | 9 |
| Городской округ   | <b>город Архангельск</b>                                       |                    |   |
|   | (наименование)   |                    |   |
| Внутригородская территория города федерального значения |  |                    |   |
|   | (наименование)   |                    |   |
| Городское поселение                                     |  |                    |   |
|   | (наименование)   |                    |   |
| Сельское поселение                                      |  |                    |   |
|   | (наименование)   |                    |   |
| Внутригородской район городского округа                 |  |                    |   |
|   | (наименование)   |                    |   |
| Населенный пункт  | <b>город</b>   | <b>Архангельск</b> |   |
|   | (вид)  | (наименование)     |   |
| Элемент планировочной структуры                         |  |                    |   |
|   | (тип)  | (наименование)     |   |
| Элемент улично-дорожной сети                            | <b>улица</b>   | <b>Колхозная</b>   |   |
|   | (тип)  | (наименование)     |   |
| Земельный участок                                       |  |                    |   |
|   | (номер)  |                    |   |
| Здание (строение), сооружение                           | <b>дом</b>   | <b>34</b>          |   |
|   | (тип)  | (номер)            |   |
|   | (тип)  | (номер)            |   |
|   | (тип)  | (номер)            |   |
| Помещение в пределах здания (сооружения)                |  |                    |   |
|   | (тип)  | (номер)            |   |
| Помещение в пределах квартиры                           |  |                    |   |
|   | (тип)  | (номер)            |   |
| Машино-место  |  |                    |   |
|   | (номер)  |                    |   |
| 2.2.5   | Запись в государственном адресном реестре сделана на основании |                    |   |
|   |  |                    |   |
|   | (наименование основания)                                       |                    |   |
| Дата внесения записи в государственный адресный реестр  |  | <b>12.10.2022</b>  |   |

|       |  |                        |
|-------|--|------------------------|
| 2.2.6 | Дополнительные сведения:               |                        |
|       | Кадастровый номер объекта недвижимости | <b>29:22:012306:31</b> |
|       | Почтовый индекс                        | <b>163023</b>          |
|       | Код ОКТМО                              | <b>11701000001</b>     |
|       | Иные сведения                          |                        |

|       |  |  |                    |
|-------|--|--|--------------------|
| 2.3   | По записи  | <b>3</b><br>(порядковый номер записи)          |                    |
| 2.3.1 | Уникальный регистрационный номер адреса объекта адресации в государственном адресном реестре | <b>2bbbf0ba-c7f6-4d74-8f53-82cf1a40c0f0</b>    |                    |
| 2.3.2 | Дата последнего обновления записи в государственном адресном реестре                         | <b>09.09.2023 11:13:27</b>                     |                    |
| 2.3.3 | Характер сведений государственного адресного реестра (статус записи об объекте)              | <b>Изменен</b>                                 |                    |
| 2.3.4 | Адрес объекта адресации:   |  |                    |
|       | Страна   | <b>Российская Федерация</b>                    |                    |
|       | Субъект Российской Федерации   | <b>Архангельская область</b><br>(наименование) |                    |
|       | Федеральная территория   | (наименование)                                 |                    |
|       | Муниципальный район  | (наименование)                                 |                    |
|       | Муниципальный округ  | (наименование)                                 |                    |
|       | Городской округ  | <b>город Архангельск</b><br>(наименование)     |                    |
|       | Внутригородская территория города федерального значения                                      | (наименование)                                 |                    |
|       | Городское поселение  | (наименование)                                 |                    |
|       | Сельское поселение   | (наименование)                                 |                    |
|       | Внутригородской район городского округа  | (наименование)                                 |                    |
|       | Населенный пункт   | <b>город</b>                                   | <b>Архангельск</b> |
|       |  | (вид)  | (наименование)     |
|       | Элемент планировочной структуры  | (тип)  | (наименование)     |

|        |  |  |                  |
|--------|--|--|------------------|
| Лист № | 7  | Всего листов:                              | 9                |
|        | Элемент улично-дорожной сети   | <b>улица</b>                               | <b>Колхозная</b> |
|        |  | (тип)                                      | (наименование)   |
|        | Земельный участок  |  | (номер)          |
|        | Здание (строение), сооружение  | <b>дом</b>                                 | <b>34</b>        |
|        |  | (тип)                                      | (номер)          |
|        |  | (тип)                                      | (номер)          |
|        |  | (тип)                                      | (номер)          |
|        | Помещение в пределах здания (сооружения)   | (тип)                                      | (номер)          |
|        | Помещение в пределах квартиры  | (тип)                                      | (номер)          |
|        | Машино-место   |  | (номер)          |
| 2.3.5  | Запись в государственном адресном реестре сделана на основании                               |  |                  |
|        |  |  |                  |
|        | (наименование основания)   |  |                  |
|        | Дата внесения записи в государственный адресный реестр                                       | <b>25.11.2022</b>                          |                  |
| 2.3.6  | Дополнительные сведения:   |  |                  |
|        | Кадастровый номер объекта недвижимости   | <b>29:22:012306:31</b>                     |                  |
|        | Почтовый индекс  | <b>163023</b>                              |                  |
|        | Код ОКТМО  | <b>11701000001</b>                         |                  |
|        | Иные сведения  |  |                  |
| 2.4    | По записи  | <b>4</b>                                   |                  |
|        |  | (порядковый номер записи)                  |                  |
| 2.4.1  | Уникальный регистрационный номер адреса объекта адресации в государственном адресном реестре | <b>2bbb0ba-c7f6-4d74-8f53-82cf1a40c0f0</b> |                  |
| 2.4.2  | Дата последнего обновления записи в государственном адресном реестре                         | <b>09.09.2023 11:13:27</b>                 |                  |
| 2.4.3  | Характер сведений государственного адресного реестра (статус записи об объекте)              | <b>Изменен</b>                             |                  |
| 2.4.4  | Адрес объекта адресации:   |  |                  |
|        | Страна   | <b>Российская Федерация</b>                |                  |
|        | Субъект Российской Федерации   | <b>Архангельская область</b>               |                  |
|        |  | (наименование)                             |                  |
|        | Федеральная территория   |  |                  |
|        |  | (наименование)                             |                  |
|        | Муниципальный район  |  |                  |
|        |  | (наименование)                             |                  |

|   |                          |                    |   |
|---|--------------------------|--------------------|---|
| Лист №  | 8                        | Всего листов:      | 9 |
| Муниципальный округ                                     | (наименование)           |                    |   |
| Городской округ   | <b>город Архангельск</b> |                    |   |
|   | (наименование)           |                    |   |
| Внутригородская территория города федерального значения | (наименование)           |                    |   |
| Городское поселение                                     | (наименование)           |                    |   |
| Сельское поселение                                      | (наименование)           |                    |   |
| Внутригородской район городского округа                 | (наименование)           |                    |   |
| Населенный пункт  | <b>город</b>             | <b>Архангельск</b> |   |
|   | (вид)                    | (наименование)     |   |
| Элемент планировочной структуры                         | (тип)                    | (наименование)     |   |
| Элемент улично-дорожной сети                            | <b>улица</b>             | <b>Колхозная</b>   |   |
|   | (тип)                    | (наименование)     |   |
| Земельный участок                                       | (номер)                  |                    |   |
| Здание (строение), сооружение                           | <b>дом</b>               | <b>34</b>          |   |
|   | (тип)                    | (номер)            |   |
|   | (тип)                    | (номер)            |   |
|   | (тип)                    | (номер)            |   |
| Помещение в пределах здания (сооружения)                | (тип)                    | (номер)            |   |
| Помещение в пределах квартиры                           | (тип)                    | (номер)            |   |
| Машино-место  | (номер)                  |                    |   |

|       |  |  |                        |
|-------|--|--|------------------------|
| 2.4.5 | Запись в государственном адресном реестре сделана на основании |  |                        |
|       |  |  |                        |
|       | (наименование основания)                                       |  |                        |
|       | Дата внесения записи в государственный адресный реестр         |  | <b>11.06.2023</b>      |
| 2.4.6 | Дополнительные сведения:                                       |  |                        |
|       | Кадастровый номер объекта недвижимости                         |  | <b>29:22:012306:31</b> |
|       | Почтовый индекс  |  | <b>163023</b>          |
|       | Код ОКТМО  |  | <b>11701000001</b>     |
|       | Иные сведения  |  |                        |

3. Сведения об органе, изготовившем выписку из государственного адресного реестра

|                                 |  |           |                     |
|---------------------------------|--|-----------|---------------------|
| 3.1                             | Наименование территориального органа Федеральной налоговой службы                                      |           |                     |
|                                 | <b>МЕЖРЕГИОНАЛЬНАЯ ИНСПЕКЦИЯ ФЕДЕРАЛЬНОЙ НАЛОГОВОЙ СЛУЖБЫ ПО<br/>ЦЕНТРАЛИЗОВАННОЙ ОБРАБОТКЕ ДАННЫХ</b> |           |                     |
|                                 |  |           |                     |
| (полное наименование должности) |  | (подпись) | (инициалы, фамилия) |

**ВЫПИСКА**  
из государственного адресного реестра об адресе объекта адресации

|                          |   |                     |   |
|--------------------------|---|---------------------|---|
| Лист №                   | 1 | Всего листов:       | 9 |
| 12.04.2024               |   | № FV-240412-1108246 |   |
| <b>Здание/сооружение</b> |   |                     |   |
| (вид объекта адресации)  |   |                     |   |

1. Сведения об адресе объекта адресации:

|   |  |   |  |
|---|--|---|--|
| 1.1                                     | Уникальный регистрационный номер адреса объекта адресации в государственном адресном реестре | <b>4f9d0d5c-8499-4b5e-8820-c566e841236d</b> |  |
| 1.2                                     | Дата последнего обновления записи в государственном адресном реестре                         | <b>09.09.2023</b>                           |  |
| 1.3                                     | Характер сведений государственного адресного реестра (статус записи об объекте)              | -   |  |
| 1.4                                     | Адрес объекта адресации:   |   |  |
|   | Страна   | <b>Российская Федерация</b>                 |  |
|   | Субъект Российской Федерации   | <b>Архангельская область</b>                |  |
|   |  | (наименование)                              |  |
|   | Федеральная территория   |   |  |
|   |  | (наименование)                              |  |
|   | Муниципальный район  |   |  |
|   |  | (наименование)                              |  |
|   | Муниципальный округ  |   |  |
|   |  | (наименование)                              |  |
|   | Городской округ  | <b>город Архангельск</b>                    |  |
|   |  | (наименование)                              |  |
|   | Внутригородская территория города федерального значения                                      |   |  |
|   |  | (наименование)                              |  |
| Городское поселение                     |  |   |  |
|   | (наименование)   |   |  |
| Сельское поселение                      |  |   |  |
|   | (наименование)   |   |  |
| Внутригородской район городского округа |  |   |  |
|   | (наименование)   |   |  |
| Населенный пункт                        | <b>Город</b>   | <b>Архангельск</b>                          |  |
|   | (вид)  | (наименование)                              |  |

|  |  |                        |                        |
|--|--|------------------------|------------------------|
| Лист №                                   | 2  | Всего листов:          | 9                      |
| 1.4                                      | Элемент планировочной структуры  |                        |                        |
|  |  | (тип)                  | (наименование)         |
|  | Элемент улично-дорожной сети   | <b>Улица</b>           | <b>Колхозная</b>       |
|  |  | (тип)                  | (наименование)         |
|  | Земельный участок  |                        |                        |
|  |  | (номер)                |                        |
|  | Здание (строение), сооружение  | <b>Дом</b>             | <b>20</b>              |
|  |  | (тип)                  | (номер)                |
|  |  |                        |                        |
|  |  | (тип)                  | (номер)                |
| Помещение в пределах здания (сооружения) |  |                        |                        |
|  | (тип)  | (номер)                |                        |
| Помещение в пределах квартиры            |  |                        |                        |
|  | (тип)  | (номер)                |                        |
| Машино-место                             |  |                        |                        |
|  | (номер)  |                        |                        |
| 1.5                                      | Запись в государственном адресном реестре сделана на основании         |                        |                        |
|  | <b>Справочник отделений почтовой связи<br/>Архангельского почтамта</b> | <b>10.02.2011</b>      | <b>№29.35.78-91/16</b> |
|  | (наименование основания)   |                        |                        |
|  | Дата внесения записи в государственный адресный реестр                 | <b>09.09.2023</b>      |                        |
| 1.6                                      | Дополнительные сведения:   |                        |                        |
|  | Кадастровый номер объекта недвижимости                                 | <b>29:22:012306:18</b> |                        |
|  | Почтовый индекс  | <b>163023</b>          |                        |
|  | Код по ОКТМО   | <b>11701000001</b>     |                        |
|  | Иные сведения  |                        |                        |

2. Предыдущие (измененные, аннулированные) сведения об адресе объекта адресации:

|  |  |   |   |
|--|--|---|---|
| Количество предыдущих записей государственного адресного реестра по адресу объекта адресации |  | <b>4</b><br><small>(количество)</small>                       |   |
| 2.1  | По записи  | <b>1</b><br><small>(порядковый номер записи)</small>          |   |
| 2.1.1  | Уникальный регистрационный номер адреса объекта адресации в государственном адресном реестре | <b>4f9d0d5c-8499-4b5e-8820-c566e841236d</b>                   |   |
| 2.1.2  | Дата последнего обновления записи в государственном адресном реестре                         | <b>09.09.2023 11:13:27</b>                                    |   |
| 2.1.3  | Характер сведений государственного адресного реестра (статус записи об объекте)              | <b>Изменен</b>  |   |
| 2.1.4  | Адрес объекта адресации:   |   |   |
|  | Страна   | <b>Российская Федерация</b>                                   |   |
|  | Субъект Российской Федерации   | <b>Архангельская область</b><br><small>(наименование)</small> |   |
|  | Федеральная территория   | <small>(наименование)</small>                                 |   |
|  | Муниципальный район  | <small>(наименование)</small>                                 |   |
|  | Муниципальный округ  | <small>(наименование)</small>                                 |   |
|  | Городской округ  | <b>город Архангельск</b><br><small>(наименование)</small>     |   |
|  | Внутригородская территория города федерального значения                                      | <small>(наименование)</small>                                 |   |
|  | Городское поселение  | <small>(наименование)</small>                                 |   |
|  | Сельское поселение   | <small>(наименование)</small>                                 |   |
|  | Внутригородской район городского округа  | <small>(наименование)</small>                                 |   |
|  | Населенный пункт   | <b>город</b><br><small>(вид)</small>                          | <b>Архангельск</b><br><small>(наименование)</small> |
|  | Элемент планировочной структуры  | <small>(тип)</small>  | <small>(наименование)</small>                       |
|  | Элемент улично-дорожной сети   | <b>улица</b><br><small>(тип)</small>                          | <b>Колхозная</b><br><small>(наименование)</small>   |



|       |  |   |           |
|-------|--|---|-----------|
|       | Земельный участок  |   |           |
|       |  | (номер)                                     |           |
|       | Здание (строение), сооружение  | <b>ДОМ</b>                                  | <b>20</b> |
|       |  | (тип)                                       | (номер)   |
|       |  | (тип)                                       | (номер)   |
|       |  | (тип)                                       | (номер)   |
|       | Помещение в пределах здания (сооружения)   | (тип)                                       | (номер)   |
|       | Помещение в пределах квартиры  | (тип)                                       | (номер)   |
|       | Машино-место   | (номер)                                     |           |
| 2.1.5 | Запись в государственном адресном реестре сделана на основании                               |   |           |
|       |  |   |           |
|       | (наименование основания)   |   |           |
|       | Дата внесения записи в государственный адресный реестр                                       | <b>13.02.2020</b>                           |           |
| 2.1.6 | Дополнительные сведения:   |   |           |
|       | Кадастровый номер объекта недвижимости   |   |           |
|       | Почтовый индекс  | <b>163023</b>                               |           |
|       | Код ОКТМО  | <b>11701000001</b>                          |           |
|       | Иные сведения  |   |           |
| 2.2   | По записи  | <b>2</b>                                    |           |
|       |  | (порядковый номер записи)                   |           |
| 2.2.1 | Уникальный регистрационный номер адреса объекта адресации в государственном адресном реестре | <b>4f9d0d5c-8499-4b5e-8820-c566e841236d</b> |           |
| 2.2.2 | Дата последнего обновления записи в государственном адресном реестре                         | <b>09.09.2023 11:13:27</b>                  |           |
| 2.2.3 | Характер сведений государственного адресного реестра (статус записи об объекте)              | <b>Изменен</b>                              |           |
| 2.2.4 | Адрес объекта адресации:   |   |           |
|       | Страна   | <b>Российская Федерация</b>                 |           |
|       | Субъект Российской Федерации   | <b>Архангельская область</b>                |           |
|       |  | (наименование)                              |           |
|       | Федеральная территория   |   |           |
|       |  | (наименование)                              |           |
|       | Муниципальный район  |   |           |
|       |  | (наименование)                              |           |
|       | Муниципальный округ  |   |           |
|       |  | (наименование)                              |           |

|   |  |                    |   |
|---|--|--------------------|---|
| Лист №  | 5  | Всего листов:      | 9 |
| Городской округ   | <b>город Архангельск</b>                                       |                    |   |
|   | (наименование)   |                    |   |
| Внутригородская территория города федерального значения |  |                    |   |
|   | (наименование)   |                    |   |
| Городское поселение                                     |  |                    |   |
|   | (наименование)   |                    |   |
| Сельское поселение                                      |  |                    |   |
|   | (наименование)   |                    |   |
| Внутригородской район городского округа                 |  |                    |   |
|   | (наименование)   |                    |   |
| Населенный пункт  | <b>город</b>   | <b>Архангельск</b> |   |
|   | (вид)  | (наименование)     |   |
| Элемент планировочной структуры                         |  |                    |   |
|   | (тип)  | (наименование)     |   |
| Элемент улично-дорожной сети                            | <b>улица</b>   | <b>Колхозная</b>   |   |
|   | (тип)  | (наименование)     |   |
| Земельный участок                                       |  |                    |   |
|   | (номер)  |                    |   |
| Здание (строение), сооружение                           | <b>дом</b>   | <b>20</b>          |   |
|   | (тип)  | (номер)            |   |
|   | (тип)  | (номер)            |   |
|   | (тип)  | (номер)            |   |
| Помещение в пределах здания (сооружения)                |  |                    |   |
|   | (тип)  | (номер)            |   |
| Помещение в пределах квартиры                           |  |                    |   |
|   | (тип)  | (номер)            |   |
| Машино-место  |  |                    |   |
|   |  | (номер)            |   |
| 2.2.5   | Запись в государственном адресном реестре сделана на основании |                    |   |
|   |  |                    |   |
|   | (наименование основания)                                       |                    |   |
| Дата внесения записи в государственный адресный реестр  |  | <b>12.10.2022</b>  |   |

|       |  |                        |
|-------|--|------------------------|
| 2.2.6 | Дополнительные сведения:               |                        |
|       | Кадастровый номер объекта недвижимости | <b>29:22:012306:18</b> |
|       | Почтовый индекс                        | <b>163023</b>          |
|       | Код ОКТМО                              | <b>11701000001</b>     |
|       | Иные сведения                          |                        |

|       |  |  |                    |
|-------|--|--|--------------------|
| 2.3   | По записи  | <b>3</b><br>(порядковый номер записи)          |                    |
| 2.3.1 | Уникальный регистрационный номер адреса объекта адресации в государственном адресном реестре | <b>4f9d0d5c-8499-4b5e-8820-c566e841236d</b>    |                    |
| 2.3.2 | Дата последнего обновления записи в государственном адресном реестре                         | <b>09.09.2023 11:13:27</b>                     |                    |
| 2.3.3 | Характер сведений государственного адресного реестра (статус записи об объекте)              | <b>Изменен</b>                                 |                    |
| 2.3.4 | Адрес объекта адресации:   |  |                    |
|       | Страна   | <b>Российская Федерация</b>                    |                    |
|       | Субъект Российской Федерации   | <b>Архангельская область</b><br>(наименование) |                    |
|       | Федеральная территория   | (наименование)                                 |                    |
|       | Муниципальный район  | (наименование)                                 |                    |
|       | Муниципальный округ  | (наименование)                                 |                    |
|       | Городской округ  | <b>город Архангельск</b><br>(наименование)     |                    |
|       | Внутригородская территория города федерального значения                                      | (наименование)                                 |                    |
|       | Городское поселение  | (наименование)                                 |                    |
|       | Сельское поселение   | (наименование)                                 |                    |
|       | Внутригородской район городского округа  | (наименование)                                 |                    |
|       | Населенный пункт   | <b>город</b>                                   | <b>Архангельск</b> |
|       |  | (вид)  | (наименование)     |
|       | Элемент планировочной структуры  | (тип)  | (наименование)     |

|        |  |   |                  |
|--------|--|---|------------------|
| Лист № | 7  | Всего листов:                               | 9                |
|        | Элемент улично-дорожной сети   | <b>улица</b>                                | <b>Колхозная</b> |
|        |  | (тип)                                       | (наименование)   |
|        | Земельный участок  |   | (номер)          |
|        | Здание (строение), сооружение  | <b>дом</b>                                  | <b>20</b>        |
|        |  | (тип)                                       | (номер)          |
|        |  | (тип)                                       | (номер)          |
|        |  | (тип)                                       | (номер)          |
|        | Помещение в пределах здания (сооружения)   | (тип)                                       | (номер)          |
|        | Помещение в пределах квартиры  | (тип)                                       | (номер)          |
|        | Машино-место   |   | (номер)          |
| 2.3.5  | Запись в государственном адресном реестре сделана на основании                               |   |                  |
|        |  |   |                  |
|        | (наименование основания)   |   |                  |
|        | Дата внесения записи в государственный адресный реестр                                       | <b>25.11.2022</b>                           |                  |
| 2.3.6  | Дополнительные сведения:   |   |                  |
|        | Кадастровый номер объекта недвижимости   | <b>29:22:012306:18</b>                      |                  |
|        | Почтовый индекс  | <b>163023</b>                               |                  |
|        | Код ОКТМО  | <b>11701000001</b>                          |                  |
|        | Иные сведения  |   |                  |
| 2.4    | По записи  | <b>4</b>                                    |                  |
|        |  | (порядковый номер записи)                   |                  |
| 2.4.1  | Уникальный регистрационный номер адреса объекта адресации в государственном адресном реестре | <b>4f9d0d5c-8499-4b5e-8820-c566e841236d</b> |                  |
| 2.4.2  | Дата последнего обновления записи в государственном адресном реестре                         | <b>09.09.2023 11:13:27</b>                  |                  |
| 2.4.3  | Характер сведений государственного адресного реестра (статус записи об объекте)              | <b>Изменен</b>                              |                  |
| 2.4.4  | Адрес объекта адресации:   |   |                  |
|        | Страна   | <b>Российская Федерация</b>                 |                  |
|        | Субъект Российской Федерации   | <b>Архангельская область</b>                |                  |
|        |  | (наименование)                              |                  |
|        | Федеральная территория   |   |                  |
|        |  | (наименование)                              |                  |
|        | Муниципальный район  |   |                  |
|        |  | (наименование)                              |                  |

|   |  |                                      |   |
|---|--|--------------------------------------|---|
| Лист №  | 8  | Всего листов:                        | 9 |
| Муниципальный округ                                     | (наименование)                             |                                      |   |
| Городской округ   | <b>город Архангельск</b><br>(наименование) |                                      |   |
| Внутригородская территория города федерального значения | (наименование)                             |                                      |   |
| Городское поселение                                     | (наименование)                             |                                      |   |
| Сельское поселение                                      | (наименование)                             |                                      |   |
| Внутригородской район городского округа                 | (наименование)                             |                                      |   |
| Населенный пункт  | <b>город</b><br>(вид)                      | <b>Архангельск</b><br>(наименование) |   |
| Элемент планировочной структуры                         | (тип)                                      | (наименование)                       |   |
| Элемент улично-дорожной сети                            | <b>улица</b><br>(тип)                      | <b>Колхозная</b><br>(наименование)   |   |
| Земельный участок                                       | (номер)                                    |                                      |   |
| Здание (строение), сооружение                           | <b>дом</b><br>(тип)                        | <b>20</b><br>(номер)                 |   |
|   | (тип)                                      | (номер)                              |   |
|   | (тип)                                      | (номер)                              |   |
|   | (тип)                                      | (номер)                              |   |
| Помещение в пределах здания (сооружения)                | (тип)                                      | (номер)                              |   |
| Помещение в пределах квартиры                           | (тип)                                      | (номер)                              |   |
| Машино-место  | (номер)                                    |                                      |   |

|       |  |  |                        |
|-------|--|--|------------------------|
| 2.4.5 | Запись в государственном адресном реестре сделана на основании |  |                        |
|       |  |  |                        |
|       | (наименование основания)                                       |  |                        |
|       | Дата внесения записи в государственный адресный реестр         |  | <b>11.06.2023</b>      |
| 2.4.6 | Дополнительные сведения:                                       |  |                        |
|       | Кадастровый номер объекта недвижимости                         |  | <b>29:22:012306:18</b> |
|       | Почтовый индекс  |  | <b>163023</b>          |
|       | Код ОКТМО  |  | <b>11701000001</b>     |
|       | Иные сведения  |  |                        |

3. Сведения об органе, изготовившем выписку из государственного адресного реестра

|                                 |  |           |                     |
|---------------------------------|--|-----------|---------------------|
| 3.1                             | Наименование территориального органа Федеральной налоговой службы                                  |           |                     |
|                                 | <b>МЕЖРЕГИОНАЛЬНАЯ ИНСПЕКЦИЯ ФЕДЕРАЛЬНОЙ НАЛОГОВОЙ СЛУЖБЫ ПО ЦЕНТРАЛИЗОВАННОЙ ОБРАБОТКЕ ДАННЫХ</b> |           |                     |
|                                 |  |           |                     |
| (полное наименование должности) |  | (подпись) | (инициалы, фамилия) |

**ВЫПИСКА**  
из государственного адресного реестра об адресе объекта адресации

|                          |   |                     |   |
|--------------------------|---|---------------------|---|
| Лист №                   | 1 | Всего листов:       | 9 |
| 12.04.2024               |   | № FV-240412-1108222 |   |
| <b>Здание/сооружение</b> |   |                     |   |
| (вид объекта адресации)  |   |                     |   |

1. Сведения об адресе объекта адресации:

|   |  |   |  |
|---|--|---|--|
| 1.1                                     | Уникальный регистрационный номер адреса объекта адресации в государственном адресном реестре | <b>defa3abc-2ecf-4edf-94a9-b8a80cc4bc0e</b> |  |
| 1.2                                     | Дата последнего обновления записи в государственном адресном реестре                         | <b>09.09.2023</b>                           |  |
| 1.3                                     | Характер сведений государственного адресного реестра (статус записи об объекте)              | -   |  |
| 1.4                                     | Адрес объекта адресации:   |   |  |
|   | Страна   | <b>Российская Федерация</b>                 |  |
|   | Субъект Российской Федерации   | <b>Архангельская область</b>                |  |
|   |  | (наименование)                              |  |
|   | Федеральная территория   |   |  |
|   |  | (наименование)                              |  |
|   | Муниципальный район  |   |  |
|   |  | (наименование)                              |  |
|   | Муниципальный округ  |   |  |
|   |  | (наименование)                              |  |
|   | Городской округ  | <b>город Архангельск</b>                    |  |
|   |  | (наименование)                              |  |
|   | Внутригородская территория города федерального значения                                      |   |  |
|   |  | (наименование)                              |  |
| Городское поселение                     |  |   |  |
|   | (наименование)   |   |  |
| Сельское поселение                      |  |   |  |
|   | (наименование)   |   |  |
| Внутригородской район городского округа |  |   |  |
|   | (наименование)   |   |  |
| Населенный пункт                        | <b>Город</b>   | <b>Архангельск</b>                          |  |
|   | (вид)  | (наименование)                              |  |

|  |  |                   |                        |
|--|--|-------------------|------------------------|
| Лист №                                   | 2  | Всего листов:     | 9                      |
| 1.4                                      | Элемент планировочной структуры  |                   |                        |
|  |  | (тип)             | (наименование)         |
|  | Элемент улично-дорожной сети   | <b>Улица</b>      | <b>Колхозная</b>       |
|  |  | (тип)             | (наименование)         |
|  | Земельный участок  |                   |                        |
|  |  | (номер)           |                        |
|  | Здание (строение), сооружение  | <b>Дом</b>        | <b>12</b>              |
|  |  | (тип)             | (номер)                |
|  |  |                   |                        |
|  |  | (тип)             | (номер)                |
| Помещение в пределах здания (сооружения) |  |                   |                        |
|  | (тип)  | (номер)           |                        |
| Помещение в пределах квартиры            |  |                   |                        |
|  | (тип)  | (номер)           |                        |
| Машино-место                             |  |                   |                        |
|  | (номер)  |                   |                        |
| 1.5                                      | Запись в государственном адресном реестре сделана на основании         |                   |                        |
|  | <b>Справочник отделений почтовой связи<br/>Архангельского почтамта</b> | <b>10.02.2011</b> | <b>№29.35.78-91/16</b> |
|  | (наименование основания)   |                   |                        |
|  | Дата внесения записи в государственный адресный реестр                 |                   | <b>09.09.2023</b>      |
| 1.6                                      | Дополнительные сведения:   |                   |                        |
|  | Кадастровый номер объекта недвижимости                                 |                   | <b>29:22:012306:14</b> |
|  | Почтовый индекс  |                   | <b>163023</b>          |
|  | Код по ОКТМО   |                   | <b>11701000001</b>     |
|  | Иные сведения  |                   |                        |



2. Предыдущие (измененные, аннулированные) сведения об адресе объекта адресации:

|  |  |   |   |
|--|--|---|---|
| Количество предыдущих записей государственного адресного реестра по адресу объекта адресации |  | <b>4</b><br><small>(количество)</small>                       |   |
| 2.1  | По записи  | <b>1</b><br><small>(порядковый номер записи)</small>          |   |
| 2.1.1  | Уникальный регистрационный номер адреса объекта адресации в государственном адресном реестре | <b>defa3abc-2ecf-4edf-94a9-b8a80cc4bc0e</b>                   |   |
| 2.1.2  | Дата последнего обновления записи в государственном адресном реестре                         | <b>09.09.2023 11:13:27</b>                                    |   |
| 2.1.3  | Характер сведений государственного адресного реестра (статус записи об объекте)              | <b>Изменен</b>  |   |
| 2.1.4  | Адрес объекта адресации:   |   |   |
|  | Страна   | <b>Российская Федерация</b>                                   |   |
|  | Субъект Российской Федерации   | <b>Архангельская область</b><br><small>(наименование)</small> |   |
|  | Федеральная территория   | <small>(наименование)</small>                                 |   |
|  | Муниципальный район  | <small>(наименование)</small>                                 |   |
|  | Муниципальный округ  | <small>(наименование)</small>                                 |   |
|  | Городской округ  | <b>город Архангельск</b><br><small>(наименование)</small>     |   |
|  | Внутригородская территория города федерального значения                                      | <small>(наименование)</small>                                 |   |
|  | Городское поселение  | <small>(наименование)</small>                                 |   |
|  | Сельское поселение   | <small>(наименование)</small>                                 |   |
|  | Внутригородской район городского округа  | <small>(наименование)</small>                                 |   |
|  | Населенный пункт   | <b>город</b><br><small>(вид)</small>                          | <b>Архангельск</b><br><small>(наименование)</small> |
|  | Элемент планировочной структуры  | <small>(тип)</small>  | <small>(наименование)</small>                       |
|  | Элемент улично-дорожной сети   | <b>улица</b><br><small>(тип)</small>                          | <b>Колхозная</b><br><small>(наименование)</small>   |

|        |   |               |   |
|--------|---|---------------|---|
| Лист № | 4 | Всего листов: | 9 |
|--------|---|---------------|---|

|       |  |   |           |
|-------|--|---|-----------|
|       | Земельный участок  | (номер)                                     |           |
|       | Здание (строение), сооружение  | <b>дом</b>                                  | <b>12</b> |
|       |  | (тип)                                       | (номер)   |
|       |  | (тип)                                       | (номер)   |
|       |  | (тип)                                       | (номер)   |
|       | Помещение в пределах здания (сооружения)   | (тип)                                       | (номер)   |
|       | Помещение в пределах квартиры  | (тип)                                       | (номер)   |
|       | Машино-место   | (номер)                                     |           |
| 2.1.5 | Запись в государственном адресном реестре сделана на основании                               |   |           |
|       | (наименование основания)   |   |           |
|       | Дата внесения записи в государственный адресный реестр                                       | <b>13.02.2020</b>                           |           |
| 2.1.6 | Дополнительные сведения:   |   |           |
|       | Кадастровый номер объекта недвижимости   |   |           |
|       | Почтовый индекс  | <b>163023</b>                               |           |
|       | Код ОКТМО  | <b>11701000001</b>                          |           |
|       | Иные сведения  |   |           |
| 2.2   | По записи  | <b>2</b>                                    |           |
|       |  | (порядковый номер записи)                   |           |
| 2.2.1 | Уникальный регистрационный номер адреса объекта адресации в государственном адресном реестре | <b>defa3abc-2ecf-4edf-94a9-b8a80cc4bc0e</b> |           |
| 2.2.2 | Дата последнего обновления записи в государственном адресном реестре                         | <b>09.09.2023 11:13:27</b>                  |           |
| 2.2.3 | Характер сведений государственного адресного реестра (статус записи об объекте)              | <b>Изменен</b>                              |           |
| 2.2.4 | Адрес объекта адресации:   |   |           |
|       | Страна   | <b>Российская Федерация</b>                 |           |
|       | Субъект Российской Федерации   | <b>Архангельская область</b>                |           |
|       |  | (наименование)                              |           |
|       | Федеральная территория   |   |           |
|       |  | (наименование)                              |           |
|       | Муниципальный район  |   |           |
|       |  | (наименование)                              |           |
|       | Муниципальный округ  |   |           |
|       |  | (наименование)                              |           |

|   |  |                    |                   |
|---|--|--------------------|-------------------|
| Лист №  | 5  | Всего листов:      | 9                 |
| Городской округ   | <b>город Архангельск</b>                                       |                    |                   |
|   | (наименование)   |                    |                   |
| Внутригородская территория города федерального значения | (наименование)   |                    |                   |
| Городское поселение                                     | (наименование)   |                    |                   |
| Сельское поселение                                      | (наименование)   |                    |                   |
| Внутригородской район городского округа                 | (наименование)   |                    |                   |
| Населенный пункт  | <b>город</b>   | <b>Архангельск</b> |                   |
|   | (вид)  | (наименование)     |                   |
| Элемент планировочной структуры                         | (тип)  | (наименование)     |                   |
| Элемент улично-дорожной сети                            | <b>улица</b>   | <b>Колхозная</b>   |                   |
|   | (тип)  | (наименование)     |                   |
| Земельный участок                                       | (номер)  |                    |                   |
| Здание (строение), сооружение                           | <b>дом</b>   | <b>12</b>          |                   |
|   | (тип)  | (номер)            |                   |
|   | (тип)  | (номер)            |                   |
|   | (тип)  | (номер)            |                   |
| Помещение в пределах здания (сооружения)                | (тип)  | (номер)            |                   |
| Помещение в пределах квартиры                           | (тип)  | (номер)            |                   |
| Машино-место  | (номер)  |                    |                   |
| 2.2.5   | Запись в государственном адресном реестре сделана на основании |                    |                   |
|   |  |                    |                   |
|   | (наименование основания)                                       |                    |                   |
| Дата внесения записи в государственный адресный реестр  |  |                    | <b>12.10.2022</b> |

|       |  |                        |
|-------|--|------------------------|
| 2.2.6 | Дополнительные сведения:               |                        |
|       | Кадастровый номер объекта недвижимости | <b>29:22:012306:14</b> |
|       | Почтовый индекс                        | <b>163023</b>          |
|       | Код ОКТМО                              | <b>11701000001</b>     |
|       | Иные сведения                          |                        |

|       |  |   |                               |
|-------|--|---|-------------------------------|
| 2.3   | По записи  | <b>3</b><br><small>(порядковый номер записи)</small>          |                               |
| 2.3.1 | Уникальный регистрационный номер адреса объекта адресации в государственном адресном реестре | <b>defa3abc-2ecf-4edf-94a9-b8a80cc4bc0e</b>                   |                               |
| 2.3.2 | Дата последнего обновления записи в государственном адресном реестре                         | <b>09.09.2023 11:13:27</b>                                    |                               |
| 2.3.3 | Характер сведений государственного адресного реестра (статус записи об объекте)              | <b>Изменен</b>  |                               |
| 2.3.4 | Адрес объекта адресации:   |   |                               |
|       | Страна   | <b>Российская Федерация</b>                                   |                               |
|       | Субъект Российской Федерации   | <b>Архангельская область</b><br><small>(наименование)</small> |                               |
|       | Федеральная территория   | <small>(наименование)</small>                                 |                               |
|       | Муниципальный район  | <small>(наименование)</small>                                 |                               |
|       | Муниципальный округ  | <small>(наименование)</small>                                 |                               |
|       | Городской округ  | <b>город Архангельск</b><br><small>(наименование)</small>     |                               |
|       | Внутригородская территория города федерального значения                                      | <small>(наименование)</small>                                 |                               |
|       | Городское поселение  | <small>(наименование)</small>                                 |                               |
|       | Сельское поселение   | <small>(наименование)</small>                                 |                               |
|       | Внутригородской район городского округа  | <small>(наименование)</small>                                 |                               |
|       | Населенный пункт   | <b>город</b>  | <b>Архангельск</b>            |
|       |  | <small>(вид)</small>  | <small>(наименование)</small> |
|       | Элемент планировочной структуры  | <small>(тип)</small>  | <small>(наименование)</small> |

| Лист № | 7  | Всего листов:                               | 9                |
|--------|--|---|------------------|
|        | Элемент улично-дорожной сети   | <b>улица</b>                                | <b>Колхозная</b> |
|        |  | (тип)                                       | (наименование)   |
|        | Земельный участок  | (номер)                                     |                  |
|        | Здание (строение), сооружение  | <b>дом</b>                                  | <b>12</b>        |
|        |  | (тип)                                       | (номер)          |
|        |  | (тип)                                       | (номер)          |
|        |  | (тип)                                       | (номер)          |
|        | Помещение в пределах здания (сооружения)   | (тип)                                       | (номер)          |
|        | Помещение в пределах квартиры  | (тип)                                       | (номер)          |
|        | Машино-место   | (номер)                                     |                  |
| 2.3.5  | Запись в государственном адресном реестре сделана на основании                               |   |                  |
|        | (наименование основания)   |   |                  |
|        | Дата внесения записи в государственный адресный реестр                                       | <b>25.11.2022</b>                           |                  |
| 2.3.6  | Дополнительные сведения:   |   |                  |
|        | Кадастровый номер объекта недвижимости   | <b>29:22:012306:14</b>                      |                  |
|        | Почтовый индекс  | <b>163023</b>                               |                  |
|        | Код ОКТМО  | <b>11701000001</b>                          |                  |
|        | Иные сведения  |   |                  |
| 2.4    | По записи  | <b>4</b>                                    |                  |
|        |  | (порядковый номер записи)                   |                  |
| 2.4.1  | Уникальный регистрационный номер адреса объекта адресации в государственном адресном реестре | <b>defa3abc-2ecf-4edf-94a9-b8a80cc4bc0e</b> |                  |
| 2.4.2  | Дата последнего обновления записи в государственном адресном реестре                         | <b>09.09.2023 11:13:27</b>                  |                  |
| 2.4.3  | Характер сведений государственного адресного реестра (статус записи об объекте)              | <b>Изменен</b>                              |                  |
| 2.4.4  | Адрес объекта адресации:   |   |                  |
|        | Страна   | <b>Российская Федерация</b>                 |                  |
|        | Субъект Российской Федерации   | <b>Архангельская область</b>                |                  |
|        |  | (наименование)                              |                  |
|        | Федеральная территория   | (наименование)                              |                  |
|        |  | (наименование)                              |                  |
|        | Муниципальный район  | (наименование)                              |                  |

|   |  |                                      |   |
|---|--|--------------------------------------|---|
| Лист №  | 8  | Всего листов:                        | 9 |
| Муниципальный округ                                     | (наименование)                             |                                      |   |
| Городской округ   | <b>город Архангельск</b><br>(наименование) |                                      |   |
| Внутригородская территория города федерального значения | (наименование)                             |                                      |   |
| Городское поселение                                     | (наименование)                             |                                      |   |
| Сельское поселение                                      | (наименование)                             |                                      |   |
| Внутригородской район городского округа                 | (наименование)                             |                                      |   |
| Населенный пункт  | <b>город</b><br>(вид)                      | <b>Архангельск</b><br>(наименование) |   |
| Элемент планировочной структуры                         | (тип)                                      | (наименование)                       |   |
| Элемент улично-дорожной сети                            | <b>улица</b><br>(тип)                      | <b>Колхозная</b><br>(наименование)   |   |
| Земельный участок                                       | (номер)                                    |                                      |   |
| Здание (строение), сооружение                           | <b>дом</b><br>(тип)                        | <b>12</b><br>(номер)                 |   |
|   | (тип)                                      | (номер)                              |   |
|   | (тип)                                      | (номер)                              |   |
|   | (тип)                                      | (номер)                              |   |
| Помещение в пределах здания (сооружения)                | (тип)                                      | (номер)                              |   |
| Помещение в пределах квартиры                           | (тип)                                      | (номер)                              |   |
| Машино-место  | (номер)                                    |                                      |   |

|       |  |  |                        |
|-------|--|--|------------------------|
| 2.4.5 | Запись в государственном адресном реестре сделана на основании |  |                        |
|       |  |  |                        |
|       | (наименование основания)                                       |  |                        |
|       | Дата внесения записи в государственный адресный реестр         |  | <b>11.06.2023</b>      |
| 2.4.6 | Дополнительные сведения:                                       |  |                        |
|       | Кадастровый номер объекта недвижимости                         |  | <b>29:22:012306:14</b> |
|       | Почтовый индекс  |  | <b>163023</b>          |
|       | Код ОКТМО  |  | <b>11701000001</b>     |
|       | Иные сведения  |  |                        |

3. Сведения об органе, изготовившем выписку из государственного адресного реестра

|     |  |           |                     |
|-----|--|-----------|---------------------|
| 3.1 | Наименование территориального органа Федеральной налоговой службы                                  |           |                     |
|     | <b>МЕЖРЕГИОНАЛЬНАЯ ИНСПЕКЦИЯ ФЕДЕРАЛЬНОЙ НАЛОГОВОЙ СЛУЖБЫ ПО ЦЕНТРАЛИЗОВАННОЙ ОБРАБОТКЕ ДАННЫХ</b> |           |                     |
|     |  |           |                     |
|     | (полное наименование должности)  | (подпись) | (инициалы, фамилия) |

**ВЫПИСКА**  
из государственного адресного реестра об адресе объекта адресации

|                          |   |                     |   |
|--------------------------|---|---------------------|---|
| Лист №                   | 1 | Всего листов:       | 7 |
| 12.04.2024               |   | № FV-240412-1108342 |   |
| <b>Здание/сооружение</b> |   |                     |   |
| (вид объекта адресации)  |   |                     |   |

1. Сведения об адресе объекта адресации:

|   |  |   |  |
|---|--|---|--|
| 1.1                                     | Уникальный регистрационный номер адреса объекта адресации в государственном адресном реестре | <b>ab7e2863-47f8-48f5-9d53-416ad63bf37b</b> |  |
| 1.2                                     | Дата последнего обновления записи в государственном адресном реестре                         | <b>31.10.2023</b>                           |  |
| 1.3                                     | Характер сведений государственного адресного реестра (статус записи об объекте)              | -   |  |
| 1.4                                     | Адрес объекта адресации:   |   |  |
|   | Страна   | <b>Российская Федерация</b>                 |  |
|   | Субъект Российской Федерации   | <b>Архангельская область</b>                |  |
|   |  | (наименование)                              |  |
|   | Федеральная территория   |   |  |
|   |  | (наименование)                              |  |
|   | Муниципальный район  |   |  |
|   |  | (наименование)                              |  |
|   | Муниципальный округ  |   |  |
|   |  | (наименование)                              |  |
|   | Городской округ  | <b>город Архангельск</b>                    |  |
|   |  | (наименование)                              |  |
|   | Внутригородская территория города федерального значения                                      |   |  |
|   |  | (наименование)                              |  |
| Городское поселение                     |  |   |  |
|   | (наименование)   |   |  |
| Сельское поселение                      |  |   |  |
|   | (наименование)   |   |  |
| Внутригородской район городского округа |  |   |  |
|   | (наименование)   |   |  |
| Населенный пункт                        | <b>Город</b>   | <b>Архангельск</b>                          |  |
|   | (вид)  | (наименование)                              |  |



|  |  |                        |                 |
|--|--|------------------------|-----------------|
| Лист №                                   | 2  | Всего листов:          | 7               |
| 1.4                                      | Элемент планировочной структуры                                |                        |                 |
|  |  | (тип)                  | (наименование)  |
|  | Элемент улично-дорожной сети                                   | <b>Улица</b>           | <b>Сосновка</b> |
|  |  | (тип)                  | (наименование)  |
|  | Земельный участок  |                        |                 |
|  |  | (номер)                |                 |
|  | Здание (строение), сооружение                                  | <b>Дом</b>             | <b>11</b>       |
|  |  | (тип)                  | (номер)         |
|  |  |                        |                 |
|  |  | (тип)                  | (номер)         |
| Помещение в пределах здания (сооружения) |  |                        |                 |
|  | (тип)  | (номер)                |                 |
| Помещение в пределах квартиры            |  |                        |                 |
|  | (тип)  | (номер)                |                 |
| Машино-место                             |  |                        |                 |
|  | (номер)  |                        |                 |
| 1.5                                      | Запись в государственном адресном реестре сделана на основании |                        |                 |
|  |  |                        |                 |
|  | (наименование основания)                                       |                        |                 |
|  | Дата внесения записи в государственный адресный реестр         | <b>31.10.2023</b>      |                 |
| 1.6                                      | Дополнительные сведения:                                       |                        |                 |
|  | Кадастровый номер объекта недвижимости                         | <b>29:22:012306:38</b> |                 |
|  | Почтовый индекс  | <b>163023</b>          |                 |
|  | Код по ОКТМО   | <b>11701000001</b>     |                 |
|  | Иные сведения  |                        |                 |

2. Предыдущие (измененные, аннулированные) сведения об адресе объекта адресации:

|  |  |   |   |
|--|--|---|---|
| Количество предыдущих записей государственного адресного реестра по адресу объекта адресации |  | <b>3</b><br><small>(количество)</small>                       |   |
| 2.1  | По записи  | <b>1</b><br><small>(порядковый номер записи)</small>          |   |
| 2.1.1  | Уникальный регистрационный номер адреса объекта адресации в государственном адресном реестре | <b>ab7e2863-47f8-48f5-9d53-416ad63bf37b</b>                   |   |
| 2.1.2  | Дата последнего обновления записи в государственном адресном реестре                         | <b>31.10.2023 18:14:44</b>                                    |   |
| 2.1.3  | Характер сведений государственного адресного реестра (статус записи об объекте)              | <b>Изменен</b>  |   |
| 2.1.4  | Адрес объекта адресации:   |   |   |
|  | Страна   | <b>Российская Федерация</b>                                   |   |
|  | Субъект Российской Федерации   | <b>Архангельская область</b><br><small>(наименование)</small> |   |
|  | Федеральная территория   | <small>(наименование)</small>                                 |   |
|  | Муниципальный район  | <small>(наименование)</small>                                 |   |
|  | Муниципальный округ  | <small>(наименование)</small>                                 |   |
|  | Городской округ  | <b>город Архангельск</b><br><small>(наименование)</small>     |   |
|  | Внутригородская территория города федерального значения                                      | <small>(наименование)</small>                                 |   |
|  | Городское поселение  | <small>(наименование)</small>                                 |   |
|  | Сельское поселение   | <small>(наименование)</small>                                 |   |
|  | Внутригородской район городского округа  | <small>(наименование)</small>                                 |   |
|  | Населенный пункт   | <b>город</b><br><small>(вид)</small>                          | <b>Архангельск</b><br><small>(наименование)</small> |
|  | Элемент планировочной структуры  | <small>(тип)</small>  | <small>(наименование)</small>                       |
|  | Элемент улично-дорожной сети   | <b>улица</b><br><small>(тип)</small>                          | <b>Сосновка</b><br><small>(наименование)</small>    |

|        |   |               |   |
|--------|---|---------------|---|
| Лист № | 4 | Всего листов: | 7 |
|--------|---|---------------|---|

|       |  |   |           |
|-------|--|---|-----------|
|       | Земельный участок  | (номер)                                     |           |
|       | Здание (строение), сооружение  | <b>ДОМ</b>                                  | <b>11</b> |
|       |  | (тип)                                       | (номер)   |
|       |  | (тип)                                       | (номер)   |
|       |  | (тип)                                       | (номер)   |
|       | Помещение в пределах здания (сооружения)   | (тип)                                       | (номер)   |
|       | Помещение в пределах квартиры  | (тип)                                       | (номер)   |
|       | Машино-место   | (номер)                                     |           |
| 2.1.5 | Запись в государственном адресном реестре сделана на основании                               |   |           |
|       | (наименование основания)   |   |           |
|       | Дата внесения записи в государственный адресный реестр                                       | <b>13.02.2020</b>                           |           |
| 2.1.6 | Дополнительные сведения:   |   |           |
|       | Кадастровый номер объекта недвижимости   |   |           |
|       | Почтовый индекс  | <b>163023</b>                               |           |
|       | Код ОКТМО  | <b>11701000001</b>                          |           |
|       | Иные сведения  |   |           |
| 2.2   | По записи  | <b>2</b>                                    |           |
|       |  | (порядковый номер записи)                   |           |
| 2.2.1 | Уникальный регистрационный номер адреса объекта адресации в государственном адресном реестре | <b>ab7e2863-47f8-48f5-9d53-416ad63bf37b</b> |           |
| 2.2.2 | Дата последнего обновления записи в государственном адресном реестре                         | <b>31.10.2023 18:14:44</b>                  |           |
| 2.2.3 | Характер сведений государственного адресного реестра (статус записи об объекте)              | <b>Изменен</b>                              |           |
| 2.2.4 | Адрес объекта адресации:   |   |           |
|       | Страна   | <b>Российская Федерация</b>                 |           |
|       | Субъект Российской Федерации   | <b>Архангельская область</b>                |           |
|       |  | (наименование)                              |           |
|       | Федеральная территория   |   |           |
|       |  | (наименование)                              |           |
|       | Муниципальный район  |   |           |
|       |  | (наименование)                              |           |
|       | Муниципальный округ  |   |           |
|       |  | (наименование)                              |           |

|   |  |                    |   |
|---|--|--------------------|---|
| Лист №  | 5  | Всего листов:      | 7 |
| Городской округ   | <b>город Архангельск</b>                                       |                    |   |
|   | (наименование)   |                    |   |
| Внутригородская территория города федерального значения |  |                    |   |
|   | (наименование)   |                    |   |
| Городское поселение                                     |  |                    |   |
|   | (наименование)   |                    |   |
| Сельское поселение                                      |  |                    |   |
|   | (наименование)   |                    |   |
| Внутригородской район городского округа                 |  |                    |   |
|   | (наименование)   |                    |   |
| Населенный пункт  | <b>город</b>   | <b>Архангельск</b> |   |
|   | (вид)  | (наименование)     |   |
| Элемент планировочной структуры                         |  |                    |   |
|   | (тип)  | (наименование)     |   |
| Элемент улично-дорожной сети                            | <b>улица</b>   | <b>Сосновка</b>    |   |
|   | (тип)  | (наименование)     |   |
| Земельный участок                                       |  |                    |   |
|   | (номер)  |                    |   |
| Здание (строение), сооружение                           | <b>дом</b>   | <b>11</b>          |   |
|   | (тип)  | (номер)            |   |
|   |  |                    |   |
|   | (тип)  | (номер)            |   |
| Помещение в пределах здания (сооружения)                |  |                    |   |
|   | (тип)  | (номер)            |   |
| Помещение в пределах квартиры                           |  |                    |   |
|   | (тип)  | (номер)            |   |
| Машино-место  |  |                    |   |
|   |  | (номер)            |   |
| 2.2.5   | Запись в государственном адресном реестре сделана на основании |                    |   |
|   |  |                    |   |
|   | (наименование основания)                                       |                    |   |
| Дата внесения записи в государственный адресный реестр  |  | <b>25.11.2022</b>  |   |

|       |  |                    |
|-------|--|--------------------|
| 2.2.6 | Дополнительные сведения:               |                    |
|       | Кадастровый номер объекта недвижимости |                    |
|       | Почтовый индекс                        | <b>163023</b>      |
|       | Код ОКТМО                              | <b>11701000001</b> |
|       | Иные сведения                          |                    |

|       |  |   |                    |
|-------|--|---|--------------------|
| 2.3   | По записи  | <b>3</b>                                    |                    |
|       |  | (порядковый номер записи)                   |                    |
| 2.3.1 | Уникальный регистрационный номер адреса объекта адресации в государственном адресном реестре | <b>ab7e2863-47f8-48f5-9d53-416ad63bf37b</b> |                    |
| 2.3.2 | Дата последнего обновления записи в государственном адресном реестре                         | <b>31.10.2023 18:14:44</b>                  |                    |
| 2.3.3 | Характер сведений государственного адресного реестра (статус записи об объекте)              | <b>Изменен</b>                              |                    |
| 2.3.4 | Адрес объекта адресации:   |   |                    |
|       | Страна   | <b>Российская Федерация</b>                 |                    |
|       | Субъект Российской Федерации   | <b>Архангельская область</b>                |                    |
|       |  | (наименование)                              |                    |
|       | Федеральная территория   |   |                    |
|       |  | (наименование)                              |                    |
|       | Муниципальный район  |   |                    |
|       |  | (наименование)                              |                    |
|       | Муниципальный округ  |   |                    |
|       |  | (наименование)                              |                    |
|       | Городской округ  | <b>город Архангельск</b>                    |                    |
|       |  | (наименование)                              |                    |
|       | Внутригородская территория города федерального значения                                      |   |                    |
|       |  | (наименование)                              |                    |
|       | Городское поселение  |   |                    |
|       |  | (наименование)                              |                    |
|       | Сельское поселение   |   |                    |
|       |  | (наименование)                              |                    |
|       | Внутригородской район городского округа  |   |                    |
|       |  | (наименование)                              |                    |
|       | Населенный пункт   | <b>город</b>                                | <b>Архангельск</b> |
|       |  | (вид)                                       | (наименование)     |
|       | Элемент планировочной структуры  |   |                    |
|       |  | (тип)                                       | (наименование)     |

|        |  |                    |                 |
|--------|--|--------------------|-----------------|
| Лист № | 7  | Всего листов:      | 7               |
|        | Элемент улично-дорожной сети                                   | <b>улица</b>       | <b>Сосновка</b> |
|        |  | (тип)              | (наименование)  |
|        | Земельный участок  | (номер)            |                 |
|        | Здание (строение), сооружение                                  | <b>дом</b>         | <b>11</b>       |
|        |  | (тип)              | (номер)         |
|        |  | (тип)              | (номер)         |
|        |  | (тип)              | (номер)         |
|        | Помещение в пределах здания (сооружения)                       | (тип)              | (номер)         |
|        | Помещение в пределах квартиры                                  | (тип)              | (номер)         |
|        | Машино-место   | (номер)            |                 |
| 2.3.5  | Запись в государственном адресном реестре сделана на основании |                    |                 |
|        | (наименование основания)                                       |                    |                 |
|        | Дата внесения записи в государственный адресный реестр         | <b>09.09.2023</b>  |                 |
| 2.3.6  | Дополнительные сведения:                                       |                    |                 |
|        | Кадастровый номер объекта недвижимости                         |                    |                 |
|        | Почтовый индекс  | <b>163023</b>      |                 |
|        | Код ОКТМО  | <b>11701000001</b> |                 |
|        | Иные сведения  |                    |                 |

### 3. Сведения об органе, изготовившем выписку из государственного адресного реестра

|     |  |           |                     |
|-----|--|-----------|---------------------|
| 3.1 | Наименование территориального органа Федеральной налоговой службы                                  |           |                     |
|     | <b>МЕЖРЕГИОНАЛЬНАЯ ИНСПЕКЦИЯ ФЕДЕРАЛЬНОЙ НАЛОГОВОЙ СЛУЖБЫ ПО ЦЕНТРАЛИЗОВАННОЙ ОБРАБОТКЕ ДАННЫХ</b> |           |                     |
|     |  |           |                     |
|     | (полное наименование должности)  | (подпись) | (инициалы, фамилия) |

**ВЫПИСКА**  
из государственного адресного реестра об адресе объекта адресации

|                          |   |                     |   |
|--------------------------|---|---------------------|---|
| Лист №                   | 1 | Всего листов:       | 9 |
| 12.04.2024               |   | № FV-240412-1108254 |   |
| <b>Здание/сооружение</b> |   |                     |   |
| (вид объекта адресации)  |   |                     |   |

1. Сведения об адресе объекта адресации:

|   |  |   |  |
|---|--|---|--|
| 1.1                                     | Уникальный регистрационный номер адреса объекта адресации в государственном адресном реестре | <b>47c8e733-6d4a-4d79-9ed7-034b00405811</b> |  |
| 1.2                                     | Дата последнего обновления записи в государственном адресном реестре                         | <b>09.09.2023</b>                           |  |
| 1.3                                     | Характер сведений государственного адресного реестра (статус записи об объекте)              | -   |  |
| 1.4                                     | Адрес объекта адресации:   |   |  |
|   | Страна   | <b>Российская Федерация</b>                 |  |
|   | Субъект Российской Федерации   | <b>Архангельская область</b>                |  |
|   |  | (наименование)                              |  |
|   | Федеральная территория   |   |  |
|   |  | (наименование)                              |  |
|   | Муниципальный район  |   |  |
|   |  | (наименование)                              |  |
|   | Муниципальный округ  |   |  |
|   |  | (наименование)                              |  |
|   | Городской округ  | <b>город Архангельск</b>                    |  |
|   |  | (наименование)                              |  |
|   | Внутригородская территория города федерального значения                                      |   |  |
| (наименование)                          |  |   |  |
| Городское поселение                     |  |   |  |
|   | (наименование)   |   |  |
| Сельское поселение                      |  |   |  |
|   | (наименование)   |   |  |
| Внутригородской район городского округа |  |   |  |
|   | (наименование)   |   |  |
| Населенный пункт                        | <b>Город</b>   | <b>Архангельск</b>                          |  |
|   | (вид)  | (наименование)                              |  |

|              |  |                        |                        |
|--------------|--|------------------------|------------------------|
| Лист №       | 2  | Всего листов:          | 9                      |
| 1.4          | Элемент планировочной структуры  |                        |                        |
|              |  | (тип)                  | (наименование)         |
|              | Элемент улично-дорожной сети   | <b>Улица</b>           | <b>Колхозная</b>       |
|              |  | (тип)                  | (наименование)         |
|              | Земельный участок  |                        |                        |
|              |  | (номер)                |                        |
|              | Здание (строение), сооружение  | <b>Дом</b>             | <b>22</b>              |
|              |  | (тип)                  | (номер)                |
|              |  |                        |                        |
|              |  | (тип)                  | (номер)                |
|              | Помещение в пределах здания (сооружения)                               |                        |                        |
|              |  | (тип)                  | (номер)                |
|              | Помещение в пределах квартиры  |                        |                        |
|              |  | (тип)                  | (номер)                |
| Машино-место |  |                        |                        |
|              | (номер)  |                        |                        |
| 1.5          | Запись в государственном адресном реестре сделана на основании         |                        |                        |
|              | <b>Справочник отделений почтовой связи<br/>Архангельского почтамта</b> | <b>10.02.2011</b>      | <b>№29.35.78-91/16</b> |
|              | (наименование основания)   |                        |                        |
|              | Дата внесения записи в государственный адресный реестр                 | <b>09.09.2023</b>      |                        |
| 1.6          | Дополнительные сведения:   |                        |                        |
|              | Кадастровый номер объекта недвижимости                                 | <b>29:22:012306:20</b> |                        |
|              | Почтовый индекс  | <b>163023</b>          |                        |
|              | Код по ОКТМО   | <b>11701000001</b>     |                        |
|              | Иные сведения  |                        |                        |



2. Предыдущие (измененные, аннулированные) сведения об адресе объекта адресации:

|  |  |  |                                      |
|--|--|--|--------------------------------------|
| Количество предыдущих записей государственного адресного реестра по адресу объекта адресации |  | <b>4</b><br>(количество)                       |                                      |
| 2.1  | По записи  | <b>1</b><br>(порядковый номер записи)          |                                      |
| 2.1.1  | Уникальный регистрационный номер адреса объекта адресации в государственном адресном реестре | <b>47c8e733-6d4a-4d79-9ed7-034b00405811</b>    |                                      |
| 2.1.2  | Дата последнего обновления записи в государственном адресном реестре                         | <b>09.09.2023 11:13:27</b>                     |                                      |
| 2.1.3  | Характер сведений государственного адресного реестра (статус записи об объекте)              | <b>Изменен</b>                                 |                                      |
| 2.1.4  | Адрес объекта адресации:   |  |                                      |
|  | Страна   | <b>Российская Федерация</b>                    |                                      |
|  | Субъект Российской Федерации   | <b>Архангельская область</b><br>(наименование) |                                      |
|  | Федеральная территория   | (наименование)                                 |                                      |
|  | Муниципальный район  | (наименование)                                 |                                      |
|  | Муниципальный округ  | (наименование)                                 |                                      |
|  | Городской округ  | <b>город Архангельск</b><br>(наименование)     |                                      |
|  | Внутригородская территория города федерального значения                                      | (наименование)                                 |                                      |
|  | Городское поселение  | (наименование)                                 |                                      |
|  | Сельское поселение   | (наименование)                                 |                                      |
|  | Внутригородской район городского округа  | (наименование)                                 |                                      |
|  | Населенный пункт   | <b>город</b><br>(вид)                          | <b>Архангельск</b><br>(наименование) |
|  | Элемент планировочной структуры  | (тип)  | (наименование)                       |
|  | Элемент улично-дорожной сети   | <b>улица</b><br>(тип)                          | <b>Колхозная</b><br>(наименование)   |

|       |  |   |           |
|-------|--|---|-----------|
|       | Земельный участок  |   |           |
|       |  | (номер)                                     |           |
|       | Здание (строение), сооружение  | <b>ДОМ</b>                                  | <b>22</b> |
|       |  | (тип)                                       | (номер)   |
|       |  | (тип)                                       | (номер)   |
|       |  | (тип)                                       | (номер)   |
|       | Помещение в пределах здания (сооружения)   | (тип)                                       | (номер)   |
|       | Помещение в пределах квартиры  | (тип)                                       | (номер)   |
|       | Машино-место   | (номер)                                     |           |
| 2.1.5 | Запись в государственном адресном реестре сделана на основании                               |   |           |
|       |  |   |           |
|       | (наименование основания)   |   |           |
|       | Дата внесения записи в государственный адресный реестр                                       | <b>13.02.2020</b>                           |           |
| 2.1.6 | Дополнительные сведения:   |   |           |
|       | Кадастровый номер объекта недвижимости   |   |           |
|       | Почтовый индекс  | <b>163023</b>                               |           |
|       | Код ОКТМО  | <b>11701000001</b>                          |           |
|       | Иные сведения  |   |           |
| 2.2   | По записи  | <b>2</b>                                    |           |
|       |  | (порядковый номер записи)                   |           |
| 2.2.1 | Уникальный регистрационный номер адреса объекта адресации в государственном адресном реестре | <b>47c8e733-6d4a-4d79-9ed7-034b00405811</b> |           |
| 2.2.2 | Дата последнего обновления записи в государственном адресном реестре                         | <b>09.09.2023 11:13:27</b>                  |           |
| 2.2.3 | Характер сведений государственного адресного реестра (статус записи об объекте)              | <b>Изменен</b>                              |           |
| 2.2.4 | Адрес объекта адресации:   |   |           |
|       | Страна   | <b>Российская Федерация</b>                 |           |
|       | Субъект Российской Федерации   | <b>Архангельская область</b>                |           |
|       |  | (наименование)                              |           |
|       | Федеральная территория   |   |           |
|       |  | (наименование)                              |           |
|       | Муниципальный район  |   |           |
|       |  | (наименование)                              |           |
|       | Муниципальный округ  |   |           |
|       |  | (наименование)                              |           |

|   |  |                    |                   |
|---|--|--------------------|-------------------|
| Лист №  | 5  | Всего листов:      | 9                 |
| Городской округ   | <b>город Архангельск</b>                                       |                    |                   |
|   | (наименование)   |                    |                   |
| Внутригородская территория города федерального значения |  |                    |                   |
|   | (наименование)   |                    |                   |
| Городское поселение                                     |  |                    |                   |
|   | (наименование)   |                    |                   |
| Сельское поселение                                      |  |                    |                   |
|   | (наименование)   |                    |                   |
| Внутригородской район городского округа                 |  |                    |                   |
|   | (наименование)   |                    |                   |
| Населенный пункт  | <b>город</b>   | <b>Архангельск</b> |                   |
|   | (вид)  | (наименование)     |                   |
| Элемент планировочной структуры                         |  |                    |                   |
|   | (тип)  | (наименование)     |                   |
| Элемент улично-дорожной сети                            | <b>улица</b>   | <b>Колхозная</b>   |                   |
|   | (тип)  | (наименование)     |                   |
| Земельный участок                                       |  |                    |                   |
|   | (номер)  |                    |                   |
| Здание (строение), сооружение                           | <b>дом</b>   | <b>22</b>          |                   |
|   | (тип)  | (номер)            |                   |
|   |  |                    |                   |
|   | (тип)  | (номер)            |                   |
| Помещение в пределах здания (сооружения)                |  |                    |                   |
|   | (тип)  | (номер)            |                   |
| Помещение в пределах квартиры                           |  |                    |                   |
|   | (тип)  | (номер)            |                   |
| Машино-место  |  |                    |                   |
|   |  | (номер)            |                   |
| 2.2.5   | Запись в государственном адресном реестре сделана на основании |                    |                   |
|   |  |                    |                   |
|   | (наименование основания)                                       |                    |                   |
|   | Дата внесения записи в государственный адресный реестр         |                    | <b>12.10.2022</b> |

|       |  |                        |
|-------|--|------------------------|
| 2.2.6 | Дополнительные сведения:               |                        |
|       | Кадастровый номер объекта недвижимости | <b>29:22:012306:20</b> |
|       | Почтовый индекс                        | <b>163023</b>          |
|       | Код ОКТМО                              | <b>11701000001</b>     |
|       | Иные сведения                          |                        |

|       |  |   |                               |
|-------|--|---|-------------------------------|
| 2.3   | По записи  | <b>3</b><br><small>(порядковый номер записи)</small>          |                               |
| 2.3.1 | Уникальный регистрационный номер адреса объекта адресации в государственном адресном реестре | <b>47c8e733-6d4a-4d79-9ed7-034b00405811</b>                   |                               |
| 2.3.2 | Дата последнего обновления записи в государственном адресном реестре                         | <b>09.09.2023 11:13:27</b>                                    |                               |
| 2.3.3 | Характер сведений государственного адресного реестра (статус записи об объекте)              | <b>Изменен</b>  |                               |
| 2.3.4 | Адрес объекта адресации:   |   |                               |
|       | Страна   | <b>Российская Федерация</b>                                   |                               |
|       | Субъект Российской Федерации   | <b>Архангельская область</b><br><small>(наименование)</small> |                               |
|       | Федеральная территория   | <small>(наименование)</small>                                 |                               |
|       | Муниципальный район  | <small>(наименование)</small>                                 |                               |
|       | Муниципальный округ  | <small>(наименование)</small>                                 |                               |
|       | Городской округ  | <b>город Архангельск</b><br><small>(наименование)</small>     |                               |
|       | Внутригородская территория города федерального значения                                      | <small>(наименование)</small>                                 |                               |
|       | Городское поселение  | <small>(наименование)</small>                                 |                               |
|       | Сельское поселение   | <small>(наименование)</small>                                 |                               |
|       | Внутригородской район городского округа  | <small>(наименование)</small>                                 |                               |
|       | Населенный пункт   | <b>город</b>  | <b>Архангельск</b>            |
|       |  | <small>(вид)</small>  | <small>(наименование)</small> |
|       | Элемент планировочной структуры  |   |                               |
|       |  | <small>(тип)</small>  | <small>(наименование)</small> |

| Лист № | 7  | Всего листов:                               | 9                |
|--------|--|---|------------------|
|        | Элемент улично-дорожной сети   | <b>улица</b>                                | <b>Колхозная</b> |
|        |  | (тип)                                       | (наименование)   |
|        | Земельный участок  |   | (номер)          |
|        | Здание (строение), сооружение  | <b>дом</b>                                  | <b>22</b>        |
|        |  | (тип)                                       | (номер)          |
|        |  | (тип)                                       | (номер)          |
|        |  | (тип)                                       | (номер)          |
|        | Помещение в пределах здания (сооружения)   | (тип)                                       | (номер)          |
|        | Помещение в пределах квартиры  | (тип)                                       | (номер)          |
|        | Машино-место   |   | (номер)          |
| 2.3.5  | Запись в государственном адресном реестре сделана на основании                               |   |                  |
|        |  |   |                  |
|        | (наименование основания)   |   |                  |
|        | Дата внесения записи в государственный адресный реестр                                       | <b>25.11.2022</b>                           |                  |
| 2.3.6  | Дополнительные сведения:   |   |                  |
|        | Кадастровый номер объекта недвижимости   | <b>29:22:012306:20</b>                      |                  |
|        | Почтовый индекс  | <b>163023</b>                               |                  |
|        | Код ОКТМО  | <b>1170100001</b>                           |                  |
|        | Иные сведения  |   |                  |
| 2.4    | По записи  | <b>4</b>                                    |                  |
|        |  | (порядковый номер записи)                   |                  |
| 2.4.1  | Уникальный регистрационный номер адреса объекта адресации в государственном адресном реестре | <b>47c8e733-6d4a-4d79-9ed7-034b00405811</b> |                  |
| 2.4.2  | Дата последнего обновления записи в государственном адресном реестре                         | <b>09.09.2023 11:13:27</b>                  |                  |
| 2.4.3  | Характер сведений государственного адресного реестра (статус записи об объекте)              | <b>Изменен</b>                              |                  |
| 2.4.4  | Адрес объекта адресации:   |   |                  |
|        | Страна   | <b>Российская Федерация</b>                 |                  |
|        | Субъект Российской Федерации   | <b>Архангельская область</b>                |                  |
|        |  | (наименование)                              |                  |
|        | Федеральная территория   |   |                  |
|        |  | (наименование)                              |                  |
|        | Муниципальный район  |   |                  |
|        |  | (наименование)                              |                  |

|   |  |                                      |   |
|---|--|--------------------------------------|---|
| Лист №  | 8  | Всего листов:                        | 9 |
| Муниципальный округ                                     | (наименование)                             |                                      |   |
| Городской округ   | <b>город Архангельск</b><br>(наименование) |                                      |   |
| Внутригородская территория города федерального значения | (наименование)                             |                                      |   |
| Городское поселение                                     | (наименование)                             |                                      |   |
| Сельское поселение                                      | (наименование)                             |                                      |   |
| Внутригородской район городского округа                 | (наименование)                             |                                      |   |
| Населенный пункт  | <b>город</b><br>(вид)                      | <b>Архангельск</b><br>(наименование) |   |
| Элемент планировочной структуры                         | (тип)                                      | (наименование)                       |   |
| Элемент улично-дорожной сети                            | <b>улица</b><br>(тип)                      | <b>Колхозная</b><br>(наименование)   |   |
| Земельный участок                                       | (номер)                                    |                                      |   |
| Здание (строение), сооружение                           | <b>дом</b><br>(тип)                        | <b>22</b><br>(номер)                 |   |
|   | (тип)                                      | (номер)                              |   |
|   | (тип)                                      | (номер)                              |   |
|   | (тип)                                      | (номер)                              |   |
| Помещение в пределах здания (сооружения)                | (тип)                                      | (номер)                              |   |
| Помещение в пределах квартиры                           | (тип)                                      | (номер)                              |   |
| Машино-место  | (номер)                                    |                                      |   |

|       |  |  |                        |
|-------|--|--|------------------------|
| 2.4.5 | Запись в государственном адресном реестре сделана на основании |  |                        |
|       |  |  |                        |
|       | (наименование основания)                                       |  |                        |
|       | Дата внесения записи в государственный адресный реестр         |  | <b>11.06.2023</b>      |
| 2.4.6 | Дополнительные сведения:                                       |  |                        |
|       | Кадастровый номер объекта недвижимости                         |  | <b>29:22:012306:20</b> |
|       | Почтовый индекс  |  | <b>163023</b>          |
|       | Код ОКТМО  |  | <b>11701000001</b>     |
|       | Иные сведения  |  |                        |

3. Сведения об органе, изготовившем выписку из государственного адресного реестра

|                                 |  |           |                     |
|---------------------------------|--|-----------|---------------------|
| 3.1                             | Наименование территориального органа Федеральной налоговой службы                                      |           |                     |
|                                 | <b>МЕЖРЕГИОНАЛЬНАЯ ИНСПЕКЦИЯ ФЕДЕРАЛЬНОЙ НАЛОГОВОЙ СЛУЖБЫ ПО<br/>ЦЕНТРАЛИЗОВАННОЙ ОБРАБОТКЕ ДАННЫХ</b> |           |                     |
|                                 |  |           |                     |
| (полное наименование должности) |  | (подпись) | (инициалы, фамилия) |

**ВЫПИСКА**  
из государственного адресного реестра об адресе объекта адресации

|                          |   |                     |   |
|--------------------------|---|---------------------|---|
| Лист №                   | 1 | Всего листов:       | 9 |
| 12.04.2024               |   | № FV-240412-1108292 |   |
| <b>Здание/сооружение</b> |   |                     |   |
| (вид объекта адресации)  |   |                     |   |

1. Сведения об адресе объекта адресации:

|     |  |   |                    |
|-----|--|---|--------------------|
| 1.1 | Уникальный регистрационный номер адреса объекта адресации в государственном адресном реестре | <b>f1839a0b-bfc3-4795-b2ef-cc9916d641f9</b> |                    |
| 1.2 | Дата последнего обновления записи в государственном адресном реестре                         | <b>09.09.2023</b>                           |                    |
| 1.3 | Характер сведений государственного адресного реестра (статус записи об объекте)              | -   |                    |
| 1.4 | Адрес объекта адресации:   |   |                    |
|     | Страна   | <b>Российская Федерация</b>                 |                    |
|     | Субъект Российской Федерации   | <b>Архангельская область</b>                |                    |
|     |  | (наименование)                              |                    |
|     | Федеральная территория   |   |                    |
|     |  | (наименование)                              |                    |
|     | Муниципальный район  |   |                    |
|     |  | (наименование)                              |                    |
|     | Муниципальный округ  |   |                    |
|     |  | (наименование)                              |                    |
|     | Городской округ  | <b>город Архангельск</b>                    |                    |
|     |  | (наименование)                              |                    |
|     | Внутригородская территория города федерального значения                                      |   |                    |
|     |  | (наименование)                              |                    |
|     | Городское поселение  |   |                    |
|     |  | (наименование)                              |                    |
|     | Сельское поселение   |   |                    |
|     |  | (наименование)                              |                    |
|     | Внутригородской район городского округа  |   |                    |
|     |  | (наименование)                              |                    |
|     | Населенный пункт   | <b>Город</b>                                | <b>Архангельск</b> |
|     |  | (вид)                                       | (наименование)     |



|  |  |                        |                        |
|--|--|------------------------|------------------------|
| Лист №                                   | 2  | Всего листов:          | 9                      |
| 1.4                                      | Элемент планировочной структуры  |                        |                        |
|  |  | (тип)                  | (наименование)         |
|  | Элемент улично-дорожной сети   | <b>Улица</b>           | <b>Колхозная</b>       |
|  |  | (тип)                  | (наименование)         |
|  | Земельный участок  |                        |                        |
|  |  | (номер)                |                        |
|  | Здание (строение), сооружение  | <b>Дом</b>             | <b>30</b>              |
|  |  | (тип)                  | (номер)                |
|  |  |                        |                        |
|  |  | (тип)                  | (номер)                |
| Помещение в пределах здания (сооружения) |  |                        |                        |
|  | (тип)  | (номер)                |                        |
| Помещение в пределах квартиры            |  |                        |                        |
|  | (тип)  | (номер)                |                        |
| Машино-место                             |  |                        |                        |
|  | (номер)  |                        |                        |
| 1.5                                      | Запись в государственном адресном реестре сделана на основании         |                        |                        |
|  | <b>Справочник отделений почтовой связи<br/>Архангельского почтамта</b> | <b>10.02.2011</b>      | <b>№29.35.78-91/16</b> |
|  | (наименование основания)   |                        |                        |
|  | Дата внесения записи в государственный адресный реестр                 | <b>09.09.2023</b>      |                        |
| 1.6                                      | Дополнительные сведения:   |                        |                        |
|  | Кадастровый номер объекта недвижимости                                 | <b>29:22:012306:27</b> |                        |
|  | Почтовый индекс  | <b>163023</b>          |                        |
|  | Код по ОКТМО   | <b>11701000001</b>     |                        |
|  | Иные сведения  |                        |                        |

2. Предыдущие (измененные, аннулированные) сведения об адресе объекта адресации:

|  |  |   |   |
|--|--|---|---|
| Количество предыдущих записей государственного адресного реестра по адресу объекта адресации |  | <b>4</b><br><small>(количество)</small>                       |   |
| 2.1  | По записи  | <b>1</b><br><small>(порядковый номер записи)</small>          |   |
| 2.1.1  | Уникальный регистрационный номер адреса объекта адресации в государственном адресном реестре | <b>f1839a0b-bfc3-4795-b2ef-cc9916d641f9</b>                   |   |
| 2.1.2  | Дата последнего обновления записи в государственном адресном реестре                         | <b>09.09.2023 11:13:27</b>                                    |   |
| 2.1.3  | Характер сведений государственного адресного реестра (статус записи об объекте)              | <b>Изменен</b>  |   |
| 2.1.4  | Адрес объекта адресации:   |   |   |
|  | Страна   | <b>Российская Федерация</b>                                   |   |
|  | Субъект Российской Федерации   | <b>Архангельская область</b><br><small>(наименование)</small> |   |
|  | Федеральная территория   | <small>(наименование)</small>                                 |   |
|  | Муниципальный район  | <small>(наименование)</small>                                 |   |
|  | Муниципальный округ  | <small>(наименование)</small>                                 |   |
|  | Городской округ  | <b>город Архангельск</b><br><small>(наименование)</small>     |   |
|  | Внутригородская территория города федерального значения                                      | <small>(наименование)</small>                                 |   |
|  | Городское поселение  | <small>(наименование)</small>                                 |   |
|  | Сельское поселение   | <small>(наименование)</small>                                 |   |
|  | Внутригородской район городского округа  | <small>(наименование)</small>                                 |   |
|  | Населенный пункт   | <b>город</b><br><small>(вид)</small>                          | <b>Архангельск</b><br><small>(наименование)</small> |
|  | Элемент планировочной структуры  | <small>(тип)</small>  | <small>(наименование)</small>                       |
|  | Элемент улично-дорожной сети   | <b>улица</b><br><small>(тип)</small>                          | <b>Колхозная</b><br><small>(наименование)</small>   |

|        |   |               |   |
|--------|---|---------------|---|
| Лист № | 4 | Всего листов: | 9 |
|--------|---|---------------|---|

|       |  |                    |           |
|-------|--|--------------------|-----------|
|       | Земельный участок  | (номер)            |           |
|       | Здание (строение), сооружение                                  | <b>дом</b>         | <b>30</b> |
|       |  | (тип)              | (номер)   |
|       |  | (тип)              | (номер)   |
|       | Помещение в пределах здания (сооружения)                       | (тип)              | (номер)   |
|       | Помещение в пределах квартиры                                  | (тип)              | (номер)   |
|       | Машино-место   | (номер)            |           |
| 2.1.5 | Запись в государственном адресном реестре сделана на основании |                    |           |
|       | (наименование основания)                                       |                    |           |
|       | Дата внесения записи в государственный адресный реестр         | <b>13.02.2020</b>  |           |
| 2.1.6 | Дополнительные сведения:                                       |                    |           |
|       | Кадастровый номер объекта недвижимости                         |                    |           |
|       | Почтовый индекс  | <b>163023</b>      |           |
|       | Код ОКТМО  | <b>11701000001</b> |           |
|       | Иные сведения  |                    |           |

|       |  |   |
|-------|--|---|
| 2.2   | По записи  | <b>2</b>                                    |
|       |  | (порядковый номер записи)                   |
| 2.2.1 | Уникальный регистрационный номер адреса объекта адресации в государственном адресном реестре | <b>f1839a0b-bfc3-4795-b2ef-cc9916d641f9</b> |
| 2.2.2 | Дата последнего обновления записи в государственном адресном реестре                         | <b>09.09.2023 11:13:27</b>                  |
| 2.2.3 | Характер сведений государственного адресного реестра (статус записи об объекте)              | <b>Изменен</b>                              |
| 2.2.4 | Адрес объекта адресации:   |   |
|       | Страна   | <b>Российская Федерация</b>                 |
|       | Субъект Российской Федерации   | <b>Архангельская область</b>                |
|       |  | (наименование)                              |
|       | Федеральная территория   |   |
|       |  | (наименование)                              |
|       | Муниципальный район  |   |
|       |  | (наименование)                              |
|       | Муниципальный округ  |   |
|       |  | (наименование)                              |

|   |  |                    |                   |
|---|--|--------------------|-------------------|
| Лист №  | 5  | Всего листов:      | 9                 |
| Городской округ   | <b>город Архангельск</b>                                       |                    |                   |
|   | (наименование)   |                    |                   |
| Внутригородская территория города федерального значения | (наименование)   |                    |                   |
| Городское поселение                                     | (наименование)   |                    |                   |
| Сельское поселение                                      | (наименование)   |                    |                   |
| Внутригородской район городского округа                 | (наименование)   |                    |                   |
| Населенный пункт  | <b>город</b>   | <b>Архангельск</b> |                   |
|   | (вид)  | (наименование)     |                   |
| Элемент планировочной структуры                         | (тип)  | (наименование)     |                   |
| Элемент улично-дорожной сети                            | <b>улица</b>   | <b>Колхозная</b>   |                   |
|   | (тип)  | (наименование)     |                   |
| Земельный участок                                       | (номер)  |                    |                   |
| Здание (строение), сооружение                           | <b>дом</b>   | <b>30</b>          |                   |
|   | (тип)  | (номер)            |                   |
|   | (тип)  | (номер)            |                   |
|   | (тип)  | (номер)            |                   |
| Помещение в пределах здания (сооружения)                | (тип)  | (номер)            |                   |
| Помещение в пределах квартиры                           | (тип)  | (номер)            |                   |
| Машино-место  | (номер)  |                    |                   |
| 2.2.5   | Запись в государственном адресном реестре сделана на основании |                    |                   |
|   |  |                    |                   |
|   | (наименование основания)                                       |                    |                   |
| Дата внесения записи в государственный адресный реестр  |  |                    | <b>12.10.2022</b> |

|       |  |                        |
|-------|--|------------------------|
| 2.2.6 | Дополнительные сведения:               |                        |
|       | Кадастровый номер объекта недвижимости | <b>29:22:012306:27</b> |
|       | Почтовый индекс                        | <b>163023</b>          |
|       | Код ОКТМО                              | <b>11701000001</b>     |
|       | Иные сведения                          |                        |

|       |  |  |                    |
|-------|--|--|--------------------|
| 2.3   | По записи  | <b>3</b><br>(порядковый номер записи)          |                    |
| 2.3.1 | Уникальный регистрационный номер адреса объекта адресации в государственном адресном реестре | <b>f1839a0b-bfc3-4795-b2ef-cc9916d641f9</b>    |                    |
| 2.3.2 | Дата последнего обновления записи в государственном адресном реестре                         | <b>09.09.2023 11:13:27</b>                     |                    |
| 2.3.3 | Характер сведений государственного адресного реестра (статус записи об объекте)              | <b>Изменен</b>                                 |                    |
| 2.3.4 | Адрес объекта адресации:   |  |                    |
|       | Страна   | <b>Российская Федерация</b>                    |                    |
|       | Субъект Российской Федерации   | <b>Архангельская область</b><br>(наименование) |                    |
|       | Федеральная территория   | (наименование)                                 |                    |
|       | Муниципальный район  | (наименование)                                 |                    |
|       | Муниципальный округ  | (наименование)                                 |                    |
|       | Городской округ  | <b>город Архангельск</b><br>(наименование)     |                    |
|       | Внутригородская территория города федерального значения                                      | (наименование)                                 |                    |
|       | Городское поселение  | (наименование)                                 |                    |
|       | Сельское поселение   | (наименование)                                 |                    |
|       | Внутригородской район городского округа  | (наименование)                                 |                    |
|       | Населенный пункт   | <b>город</b>                                   | <b>Архангельск</b> |
|       |  | (вид)  | (наименование)     |
|       | Элемент планировочной структуры  | (наименование)                                 |                    |
|       |  | (тип)  | (наименование)     |

|        |  |   |                  |
|--------|--|---|------------------|
| Лист № | 7  | Всего листов:                               | 9                |
|        | Элемент улично-дорожной сети   | <b>улица</b>                                | <b>Колхозная</b> |
|        |  | (тип)                                       | (наименование)   |
|        | Земельный участок  | (номер)                                     |                  |
|        | Здание (строение), сооружение  | <b>дом</b>                                  | <b>30</b>        |
|        |  | (тип)                                       | (номер)          |
|        |  | (тип)                                       | (номер)          |
|        |  | (тип)                                       | (номер)          |
|        | Помещение в пределах здания (сооружения)   | (тип)                                       | (номер)          |
|        | Помещение в пределах квартиры  | (тип)                                       | (номер)          |
|        | Машино-место   | (номер)                                     |                  |
| 2.3.5  | Запись в государственном адресном реестре сделана на основании                               |   |                  |
|        | (наименование основания)   |   |                  |
|        | Дата внесения записи в государственный адресный реестр                                       | <b>25.11.2022</b>                           |                  |
| 2.3.6  | Дополнительные сведения:   |   |                  |
|        | Кадастровый номер объекта недвижимости   | <b>29:22:012306:27</b>                      |                  |
|        | Почтовый индекс  | <b>163023</b>                               |                  |
|        | Код ОКТМО  | <b>11701000001</b>                          |                  |
|        | Иные сведения  |   |                  |
| 2.4    | По записи  | <b>4</b>                                    |                  |
|        |  | (порядковый номер записи)                   |                  |
| 2.4.1  | Уникальный регистрационный номер адреса объекта адресации в государственном адресном реестре | <b>f1839a0b-bfc3-4795-b2ef-cc9916d641f9</b> |                  |
| 2.4.2  | Дата последнего обновления записи в государственном адресном реестре                         | <b>09.09.2023 11:13:27</b>                  |                  |
| 2.4.3  | Характер сведений государственного адресного реестра (статус записи об объекте)              | <b>Изменен</b>                              |                  |
| 2.4.4  | Адрес объекта адресации:   |   |                  |
|        | Страна   | <b>Российская Федерация</b>                 |                  |
|        | Субъект Российской Федерации   | <b>Архангельская область</b>                |                  |
|        |  | (наименование)                              |                  |
|        | Федеральная территория   | (наименование)                              |                  |
|        |  | (наименование)                              |                  |
|        | Муниципальный район  | (наименование)                              |                  |

|   |  |                                      |   |
|---|--|--------------------------------------|---|
| Лист №  | 8  | Всего листов:                        | 9 |
| Муниципальный округ                                     | (наименование)                             |                                      |   |
| Городской округ   | <b>город Архангельск</b><br>(наименование) |                                      |   |
| Внутригородская территория города федерального значения | (наименование)                             |                                      |   |
| Городское поселение                                     | (наименование)                             |                                      |   |
| Сельское поселение                                      | (наименование)                             |                                      |   |
| Внутригородской район городского округа                 | (наименование)                             |                                      |   |
| Населенный пункт  | <b>город</b><br>(вид)                      | <b>Архангельск</b><br>(наименование) |   |
| Элемент планировочной структуры                         | (тип)                                      | (наименование)                       |   |
| Элемент улично-дорожной сети                            | <b>улица</b><br>(тип)                      | <b>Колхозная</b><br>(наименование)   |   |
| Земельный участок                                       | (номер)                                    |                                      |   |
| Здание (строение), сооружение                           | <b>дом</b><br>(тип)                        | <b>30</b><br>(номер)                 |   |
|   | (тип)                                      | (номер)                              |   |
|   | (тип)                                      | (номер)                              |   |
|   | (тип)                                      | (номер)                              |   |
| Помещение в пределах здания (сооружения)                | (тип)                                      | (номер)                              |   |
| Помещение в пределах квартиры                           | (тип)                                      | (номер)                              |   |
| Машино-место  | (номер)                                    |                                      |   |

|       |  |  |                        |
|-------|--|--|------------------------|
| 2.4.5 | Запись в государственном адресном реестре сделана на основании |  |                        |
|       |  |  |                        |
|       | (наименование основания)                                       |  |                        |
|       | Дата внесения записи в государственный адресный реестр         |  | <b>11.06.2023</b>      |
| 2.4.6 | Дополнительные сведения:                                       |  |                        |
|       | Кадастровый номер объекта недвижимости                         |  | <b>29:22:012306:27</b> |
|       | Почтовый индекс  |  | <b>163023</b>          |
|       | Код ОКТМО  |  | <b>11701000001</b>     |
|       | Иные сведения  |  |                        |

3. Сведения об органе, изготовившем выписку из государственного адресного реестра

|                                 |  |           |                     |
|---------------------------------|--|-----------|---------------------|
| 3.1                             | Наименование территориального органа Федеральной налоговой службы                                      |           |                     |
|                                 | <b>МЕЖРЕГИОНАЛЬНАЯ ИНСПЕКЦИЯ ФЕДЕРАЛЬНОЙ НАЛОГОВОЙ СЛУЖБЫ ПО<br/>ЦЕНТРАЛИЗОВАННОЙ ОБРАБОТКЕ ДАННЫХ</b> |           |                     |
|                                 |  |           |                     |
| (полное наименование должности) |  | (подпись) | (инициалы, фамилия) |



**ВЫПИСКА**  
из государственного адресного реестра об адресе объекта адресации

|                          |   |                     |   |
|--------------------------|---|---------------------|---|
| Лист №                   | 1 | Всего листов:       | 7 |
| 12.04.2024               |   | № FV-240412-1108350 |   |
| <b>Здание/сооружение</b> |   |                     |   |
| (вид объекта адресации)  |   |                     |   |

1. Сведения об адресе объекта адресации:

|     |  |   |                    |
|-----|--|---|--------------------|
| 1.1 | Уникальный регистрационный номер адреса объекта адресации в государственном адресном реестре | <b>d50afa05-df98-44c7-aef7-8ad4b920bdb3</b> |                    |
| 1.2 | Дата последнего обновления записи в государственном адресном реестре                         | <b>09.09.2023</b>                           |                    |
| 1.3 | Характер сведений государственного адресного реестра (статус записи об объекте)              | -   |                    |
| 1.4 | Адрес объекта адресации:   |   |                    |
|     | Страна   | <b>Российская Федерация</b>                 |                    |
|     | Субъект Российской Федерации   | <b>Архангельская область</b>                |                    |
|     |  | (наименование)                              |                    |
|     | Федеральная территория   |   |                    |
|     |  | (наименование)                              |                    |
|     | Муниципальный район  |   |                    |
|     |  | (наименование)                              |                    |
|     | Муниципальный округ  |   |                    |
|     |  | (наименование)                              |                    |
|     | Городской округ  | <b>город Архангельск</b>                    |                    |
|     |  | (наименование)                              |                    |
|     | Внутригородская территория города федерального значения                                      |   |                    |
|     |  | (наименование)                              |                    |
|     | Городское поселение  |   |                    |
|     |  | (наименование)                              |                    |
|     | Сельское поселение   |   |                    |
|     |  | (наименование)                              |                    |
|     | Внутригородской район городского округа  |   |                    |
|     |  | (наименование)                              |                    |
|     | Населенный пункт   | <b>Город</b>                                | <b>Архангельск</b> |
|     |  | (вид)                                       | (наименование)     |

|  |  |                        |                 |
|--|--|------------------------|-----------------|
| Лист №                                   | 2  | Всего листов:          | 7               |
| 1.4                                      | Элемент планировочной структуры                                |                        |                 |
|  |  | (тип)                  | (наименование)  |
|  | Элемент улично-дорожной сети                                   | <b>Улица</b>           | <b>Сосновка</b> |
|  |  | (тип)                  | (наименование)  |
|  | Земельный участок  |                        |                 |
|  |  | (номер)                |                 |
|  | Здание (строение), сооружение                                  | <b>Дом</b>             | <b>13</b>       |
|  |  | (тип)                  | (номер)         |
|  |  |                        |                 |
|  |  | (тип)                  | (номер)         |
| Помещение в пределах здания (сооружения) |  |                        |                 |
|  | (тип)  | (номер)                |                 |
| Помещение в пределах квартиры            |  |                        |                 |
|  | (тип)  | (номер)                |                 |
| Машино-место                             |  |                        |                 |
|  | (номер)  |                        |                 |
| 1.5                                      | Запись в государственном адресном реестре сделана на основании |                        |                 |
|  |  |                        |                 |
|  | (наименование основания)                                       |                        |                 |
|  | Дата внесения записи в государственный адресный реестр         | <b>09.09.2023</b>      |                 |
| 1.6                                      | Дополнительные сведения:                                       |                        |                 |
|  | Кадастровый номер объекта недвижимости                         | <b>29:22:012306:41</b> |                 |
|  | Почтовый индекс  | <b>163023</b>          |                 |
|  | Код по ОКТМО   | <b>11701000001</b>     |                 |
|  | Иные сведения  |                        |                 |

2. Предыдущие (измененные, аннулированные) сведения об адресе объекта адресации:

|  |  |  |                                      |
|--|--|--|--------------------------------------|
| Количество предыдущих записей государственного адресного реестра по адресу объекта адресации |  | <b>3</b><br>(количество)                       |                                      |
| 2.1  | По записи  | <b>1</b><br>(порядковый номер записи)          |                                      |
| 2.1.1  | Уникальный регистрационный номер адреса объекта адресации в государственном адресном реестре | <b>d50afa05-df98-44c7-ae7-8ad4b920bdb3</b>     |                                      |
| 2.1.2  | Дата последнего обновления записи в государственном адресном реестре                         | <b>09.09.2023 11:13:27</b>                     |                                      |
| 2.1.3  | Характер сведений государственного адресного реестра (статус записи об объекте)              | <b>Изменен</b>                                 |                                      |
| 2.1.4  | Адрес объекта адресации:   |  |                                      |
|  | Страна   | <b>Российская Федерация</b>                    |                                      |
|  | Субъект Российской Федерации   | <b>Архангельская область</b><br>(наименование) |                                      |
|  | Федеральная территория   | <br>(наименование)                             |                                      |
|  | Муниципальный район  | <br>(наименование)                             |                                      |
|  | Муниципальный округ  | <br>(наименование)                             |                                      |
|  | Городской округ  | <b>город Архангельск</b><br>(наименование)     |                                      |
|  | Внутригородская территория города федерального значения                                      | <br>(наименование)                             |                                      |
|  | Городское поселение  | <br>(наименование)                             |                                      |
|  | Сельское поселение   | <br>(наименование)                             |                                      |
|  | Внутригородской район городского округа  | <br>(наименование)                             |                                      |
|  | Населенный пункт   | <b>город</b><br>(вид)                          | <b>Архангельск</b><br>(наименование) |
|  | Элемент планировочной структуры  | <br>(тип)                                      | <br>(наименование)                   |
|  | Элемент улично-дорожной сети   | <b>улица</b><br>(тип)                          | <b>Сосновка</b><br>(наименование)    |

|        |   |               |   |
|--------|---|---------------|---|
| Лист № | 4 | Всего листов: | 7 |
|--------|---|---------------|---|

|       |  |  |           |
|-------|--|--|-----------|
|       | Земельный участок  | (номер)                                    |           |
|       | Здание (строение), сооружение  | <b>дом</b>                                 | <b>13</b> |
|       |  | (тип)                                      | (номер)   |
|       |  | (тип)                                      | (номер)   |
|       |  | (тип)                                      | (номер)   |
|       | Помещение в пределах здания (сооружения)   | (тип)                                      | (номер)   |
|       | Помещение в пределах квартиры  | (тип)                                      | (номер)   |
|       | Машино-место   | (номер)                                    |           |
| 2.1.5 | Запись в государственном адресном реестре сделана на основании                               |  |           |
|       | (наименование основания)   |  |           |
|       | Дата внесения записи в государственный адресный реестр                                       | <b>13.02.2020</b>                          |           |
| 2.1.6 | Дополнительные сведения:   |  |           |
|       | Кадастровый номер объекта недвижимости   |  |           |
|       | Почтовый индекс  | <b>163023</b>                              |           |
|       | Код ОКТМО  | <b>11701000001</b>                         |           |
|       | Иные сведения  |  |           |
| 2.2   | По записи  | <b>2</b>                                   |           |
|       |  | (порядковый номер записи)                  |           |
| 2.2.1 | Уникальный регистрационный номер адреса объекта адресации в государственном адресном реестре | <b>d50afa05-df98-44c7-ae7-8ad4b920bdb3</b> |           |
| 2.2.2 | Дата последнего обновления записи в государственном адресном реестре                         | <b>09.09.2023 11:13:27</b>                 |           |
| 2.2.3 | Характер сведений государственного адресного реестра (статус записи об объекте)              | <b>Изменен</b>                             |           |
| 2.2.4 | Адрес объекта адресации:   |  |           |
|       | Страна   | <b>Российская Федерация</b>                |           |
|       | Субъект Российской Федерации   | <b>Архангельская область</b>               |           |
|       |  | (наименование)                             |           |
|       | Федеральная территория   |  |           |
|       |  | (наименование)                             |           |
|       | Муниципальный район  |  |           |
|       |  | (наименование)                             |           |
|       | Муниципальный округ  |  |           |
|       |  | (наименование)                             |           |

|   |  |                    |                   |
|---|--|--------------------|-------------------|
| Лист №  | 5  | Всего листов:      | 7                 |
| Городской округ   | <b>город Архангельск</b>                                       |                    |                   |
|   | (наименование)   |                    |                   |
| Внутригородская территория города федерального значения | (наименование)   |                    |                   |
| Городское поселение                                     | (наименование)   |                    |                   |
| Сельское поселение                                      | (наименование)   |                    |                   |
| Внутригородской район городского округа                 | (наименование)   |                    |                   |
| Населенный пункт  | <b>город</b>   | <b>Архангельск</b> |                   |
|   | (вид)  | (наименование)     |                   |
| Элемент планировочной структуры                         | (тип)  | (наименование)     |                   |
| Элемент улично-дорожной сети                            | <b>улица</b>   | <b>Сосновка</b>    |                   |
|   | (тип)  | (наименование)     |                   |
| Земельный участок                                       | (номер)  |                    |                   |
| Здание (строение), сооружение                           | <b>дом</b>   | <b>13</b>          |                   |
|   | (тип)  | (номер)            |                   |
|   | (тип)  | (номер)            |                   |
|   | (тип)  | (номер)            |                   |
| Помещение в пределах здания (сооружения)                | (тип)  | (номер)            |                   |
| Помещение в пределах квартиры                           | (тип)  | (номер)            |                   |
| Машино-место  | (номер)  |                    |                   |
| 2.2.5   | Запись в государственном адресном реестре сделана на основании |                    |                   |
|   |  |                    |                   |
|   | (наименование основания)                                       |                    |                   |
| Дата внесения записи в государственный адресный реестр  |  |                    | <b>12.10.2022</b> |

|       |  |                        |
|-------|--|------------------------|
| 2.2.6 | Дополнительные сведения:               |                        |
|       | Кадастровый номер объекта недвижимости | <b>29:22:012306:41</b> |
|       | Почтовый индекс                        | <b>163023</b>          |
|       | Код ОКТМО                              | <b>11701000001</b>     |
|       | Иные сведения                          |                        |

|       |  |  |                    |
|-------|--|--|--------------------|
| 2.3   | По записи  | <b>3</b><br>(порядковый номер записи)          |                    |
| 2.3.1 | Уникальный регистрационный номер адреса объекта адресации в государственном адресном реестре | <b>d50afa05-df98-44c7-ae7-8ad4b920bdb3</b>     |                    |
| 2.3.2 | Дата последнего обновления записи в государственном адресном реестре                         | <b>09.09.2023 11:13:27</b>                     |                    |
| 2.3.3 | Характер сведений государственного адресного реестра (статус записи об объекте)              | <b>Изменен</b>                                 |                    |
| 2.3.4 | Адрес объекта адресации:   |  |                    |
|       | Страна   | <b>Российская Федерация</b>                    |                    |
|       | Субъект Российской Федерации   | <b>Архангельская область</b><br>(наименование) |                    |
|       | Федеральная территория   | (наименование)                                 |                    |
|       | Муниципальный район  | (наименование)                                 |                    |
|       | Муниципальный округ  | (наименование)                                 |                    |
|       | Городской округ  | <b>город Архангельск</b><br>(наименование)     |                    |
|       | Внутригородская территория города федерального значения                                      | (наименование)                                 |                    |
|       | Городское поселение  | (наименование)                                 |                    |
|       | Сельское поселение   | (наименование)                                 |                    |
|       | Внутригородской район городского округа  | (наименование)                                 |                    |
|       | Населенный пункт   | <b>город</b>                                   | <b>Архангельск</b> |
|       |  | (вид)  | (наименование)     |
|       | Элемент планировочной структуры  | (тип)  | (наименование)     |

|       |  |                        |                 |
|-------|--|------------------------|-----------------|
|       | Элемент улично-дорожной сети                                   | <b>улица</b>           | <b>Сосновка</b> |
|       |  | (тип)                  | (наименование)  |
|       | Земельный участок  | (номер)                |                 |
|       | Здание (строение), сооружение                                  | <b>дом</b>             | <b>13</b>       |
|       |  | (тип)                  | (номер)         |
|       |  | (тип)                  | (номер)         |
|       |  | (тип)                  | (номер)         |
|       | Помещение в пределах здания (сооружения)                       | (тип)                  | (номер)         |
|       | Помещение в пределах квартиры                                  | (тип)                  | (номер)         |
|       | Машино-место   | (номер)                |                 |
| 2.3.5 | Запись в государственном адресном реестре сделана на основании |                        |                 |
|       | (наименование основания)                                       |                        |                 |
|       | Дата внесения записи в государственный адресный реестр         | <b>25.11.2022</b>      |                 |
| 2.3.6 | Дополнительные сведения:                                       |                        |                 |
|       | Кадастровый номер объекта недвижимости                         | <b>29:22:012306:41</b> |                 |
|       | Почтовый индекс  | <b>163023</b>          |                 |
|       | Код ОКТМО  | <b>11701000001</b>     |                 |
|       | Иные сведения  |                        |                 |

### 3. Сведения об органе, изготовившем выписку из государственного адресного реестра

|     |  |           |                     |
|-----|--|-----------|---------------------|
| 3.1 | Наименование территориального органа Федеральной налоговой службы                                  |           |                     |
|     | <b>МЕЖРЕГИОНАЛЬНАЯ ИНСПЕКЦИЯ ФЕДЕРАЛЬНОЙ НАЛОГОВОЙ СЛУЖБЫ ПО ЦЕНТРАЛИЗОВАННОЙ ОБРАБОТКЕ ДАННЫХ</b> |           |                     |
|     |  |           |                     |
|     | (полное наименование должности)  | (подпись) | (инициалы, фамилия) |

**ВЫПИСКА**  
из государственного адресного реестра об адресе объекта адресации

|                          |   |                     |   |
|--------------------------|---|---------------------|---|
| Лист №                   | 1 | Всего листов:       | 7 |
| 12.04.2024               |   | № FV-240412-1108326 |   |
| <b>Здание/сооружение</b> |   |                     |   |
| (вид объекта адресации)  |   |                     |   |

1. Сведения об адресе объекта адресации:

|   |  |   |  |
|---|--|---|--|
| 1.1                                     | Уникальный регистрационный номер адреса объекта адресации в государственном адресном реестре | <b>7e9f8a3e-5b74-42a9-b148-b27e1feca070</b> |  |
| 1.2                                     | Дата последнего обновления записи в государственном адресном реестре                         | <b>09.09.2023</b>                           |  |
| 1.3                                     | Характер сведений государственного адресного реестра (статус записи об объекте)              | -   |  |
| 1.4                                     | Адрес объекта адресации:   |   |  |
|   | Страна   | <b>Российская Федерация</b>                 |  |
|   | Субъект Российской Федерации   | <b>Архангельская область</b>                |  |
|   |  | (наименование)                              |  |
|   | Федеральная территория   |   |  |
|   |  | (наименование)                              |  |
|   | Муниципальный район  |   |  |
|   |  | (наименование)                              |  |
|   | Муниципальный округ  |   |  |
|   |  | (наименование)                              |  |
|   | Городской округ  | <b>город Архангельск</b>                    |  |
|   |  | (наименование)                              |  |
|   | Внутригородская территория города федерального значения                                      |   |  |
|   |  | (наименование)                              |  |
| Городское поселение                     |  |   |  |
|   | (наименование)   |   |  |
| Сельское поселение                      |  |   |  |
|   | (наименование)   |   |  |
| Внутригородской район городского округа |  |   |  |
|   | (наименование)   |   |  |
| Населенный пункт                        | <b>Город</b>   | <b>Архангельск</b>                          |  |
|   | (вид)  | (наименование)                              |  |



|              |  |                        |                 |
|--------------|--|------------------------|-----------------|
| Лист №       | 2  | Всего листов:          | 7               |
| 1.4          | Элемент планировочной структуры                                |                        |                 |
|              |  | (тип)                  | (наименование)  |
|              | Элемент улично-дорожной сети                                   | <b>Улица</b>           | <b>Сосновка</b> |
|              |  | (тип)                  | (наименование)  |
|              | Земельный участок  |                        |                 |
|              |  | (номер)                |                 |
|              | Здание (строение), сооружение                                  | <b>Дом</b>             | <b>18</b>       |
|              |  | (тип)                  | (номер)         |
|              |  | <b>Корпус</b>          | <b>1</b>        |
|              |  | (тип)                  | (номер)         |
|              |  | (тип)                  | (номер)         |
|              | Помещение в пределах здания (сооружения)                       |                        |                 |
|              |  | (тип)                  | (номер)         |
|              | Помещение в пределах квартиры                                  |                        |                 |
|              | (тип)  | (номер)                |                 |
| Машино-место |  |                        |                 |
|              | (номер)  |                        |                 |
| 1.5          | Запись в государственном адресном реестре сделана на основании |                        |                 |
|              |  |                        |                 |
|              | (наименование основания)                                       |                        |                 |
|              | Дата внесения записи в государственный адресный реестр         | <b>09.09.2023</b>      |                 |
| 1.6          | Дополнительные сведения:                                       |                        |                 |
|              | Кадастровый номер объекта недвижимости                         | <b>29:22:012306:35</b> |                 |
|              | Почтовый индекс  | <b>163023</b>          |                 |
|              | Код по ОКТМО   | <b>11701000001</b>     |                 |
|              | Иные сведения  |                        |                 |

2. Предыдущие (измененные, аннулированные) сведения об адресе объекта адресации:

|  |  |   |   |
|--|--|---|---|
| Количество предыдущих записей государственного адресного реестра по адресу объекта адресации |  | <b>3</b><br><small>(количество)</small>                       |   |
| 2.1  | По записи  | <b>1</b><br><small>(порядковый номер записи)</small>          |   |
| 2.1.1  | Уникальный регистрационный номер адреса объекта адресации в государственном адресном реестре | <b>7e9f8a3e-5b74-42a9-b148-b27e1feca070</b>                   |   |
| 2.1.2  | Дата последнего обновления записи в государственном адресном реестре                         | <b>09.09.2023 11:13:27</b>                                    |   |
| 2.1.3  | Характер сведений государственного адресного реестра (статус записи об объекте)              | <b>Изменен</b>  |   |
| 2.1.4  | Адрес объекта адресации:   |   |   |
|  | Страна   | <b>Российская Федерация</b>                                   |   |
|  | Субъект Российской Федерации   | <b>Архангельская область</b><br><small>(наименование)</small> |   |
|  | Федеральная территория   | <small>(наименование)</small>                                 |   |
|  | Муниципальный район  | <small>(наименование)</small>                                 |   |
|  | Муниципальный округ  | <small>(наименование)</small>                                 |   |
|  | Городской округ  | <b>город Архангельск</b><br><small>(наименование)</small>     |   |
|  | Внутригородская территория города федерального значения                                      | <small>(наименование)</small>                                 |   |
|  | Городское поселение  | <small>(наименование)</small>                                 |   |
|  | Сельское поселение   | <small>(наименование)</small>                                 |   |
|  | Внутригородской район городского округа  | <small>(наименование)</small>                                 |   |
|  | Населенный пункт   | <b>город</b><br><small>(вид)</small>                          | <b>Архангельск</b><br><small>(наименование)</small> |
|  | Элемент планировочной структуры  | <small>(тип)</small>  | <small>(наименование)</small>                       |
|  | Элемент улично-дорожной сети   | <b>улица</b><br><small>(тип)</small>                          | <b>Сосновка</b><br><small>(наименование)</small>    |

|        |   |               |   |
|--------|---|---------------|---|
| Лист № | 4 | Всего листов: | 7 |
|--------|---|---------------|---|

|       |  |   |           |
|-------|--|---|-----------|
|       | Земельный участок  |   |           |
|       |  | (номер)                                     |           |
|       | Здание (строение), сооружение  | <b>дом</b>                                  | <b>18</b> |
|       |  | (тип)                                       | (номер)   |
|       |  | <b>корпус</b>                               | <b>1</b>  |
|       |  | (тип)                                       | (номер)   |
|       |  | (тип)                                       | (номер)   |
|       | Помещение в пределах здания (сооружения)   |   | (номер)   |
|       |  | (тип)                                       | (номер)   |
|       | Помещение в пределах квартиры  |   | (номер)   |
|       |  | (тип)                                       | (номер)   |
|       | Машино-место   |   |           |
|       |  | (номер)                                     |           |
| 2.1.5 | Запись в государственном адресном реестре сделана на основании                               |   |           |
|       |  |   |           |
|       | (наименование основания)   |   |           |
|       | Дата внесения записи в государственный адресный реестр                                       | <b>13.02.2020</b>                           |           |
| 2.1.6 | Дополнительные сведения:   |   |           |
|       | Кадастровый номер объекта недвижимости   |   |           |
|       | Почтовый индекс  | <b>163023</b>                               |           |
|       | Код ОКТМО  | <b>11701000001</b>                          |           |
|       | Иные сведения  |   |           |
| 2.2   | По записи  | <b>2</b>                                    |           |
|       |  | (порядковый номер записи)                   |           |
| 2.2.1 | Уникальный регистрационный номер адреса объекта адресации в государственном адресном реестре | <b>7e9f8a3e-5b74-42a9-b148-b27e1feca070</b> |           |
| 2.2.2 | Дата последнего обновления записи в государственном адресном реестре                         | <b>09.09.2023 11:13:27</b>                  |           |
| 2.2.3 | Характер сведений государственного адресного реестра (статус записи об объекте)              | <b>Изменен</b>                              |           |
| 2.2.4 | Адрес объекта адресации:   |   |           |
|       | Страна   | <b>Российская Федерация</b>                 |           |
|       | Субъект Российской Федерации   | <b>Архангельская область</b>                |           |
|       |  | (наименование)                              |           |
|       | Федеральная территория   |   |           |
|       |  | (наименование)                              |           |
|       | Муниципальный район  |   |           |
|       |  | (наименование)                              |           |
|       | Муниципальный округ  |   |           |
|       |  | (наименование)                              |           |

|   |  |                    |                   |
|---|--|--------------------|-------------------|
| Лист №  | 5  | Всего листов:      | 7                 |
| Городской округ   | <b>город Архангельск</b>                                       |                    |                   |
|   | (наименование)   |                    |                   |
| Внутригородская территория города федерального значения | (наименование)   |                    |                   |
| Городское поселение                                     | (наименование)   |                    |                   |
| Сельское поселение                                      | (наименование)   |                    |                   |
| Внутригородской район городского округа                 | (наименование)   |                    |                   |
| Населенный пункт  | <b>город</b>   | <b>Архангельск</b> |                   |
|   | (вид)  | (наименование)     |                   |
| Элемент планировочной структуры                         | (тип)  | (наименование)     |                   |
| Элемент улично-дорожной сети                            | <b>улица</b>   | <b>Сосновка</b>    |                   |
|   | (тип)  | (наименование)     |                   |
| Земельный участок                                       | (номер)  |                    |                   |
| Здание (строение), сооружение                           | <b>дом</b>   | <b>18</b>          |                   |
|   | (тип)  | (номер)            |                   |
|   | <b>корпус</b>  | <b>1</b>           |                   |
|   | (тип)  | (номер)            |                   |
|   | (тип)  | (номер)            |                   |
| Помещение в пределах здания (сооружения)                | (тип)  | (номер)            |                   |
| Помещение в пределах квартиры                           | (тип)  | (номер)            |                   |
| Машино-место  | (номер)  |                    |                   |
| 2.2.5   | Запись в государственном адресном реестре сделана на основании |                    |                   |
|   |  |                    |                   |
|   | (наименование основания)                                       |                    |                   |
| Дата внесения записи в государственный адресный реестр  |  |                    | <b>12.10.2022</b> |

|       |  |                        |
|-------|--|------------------------|
| 2.2.6 | Дополнительные сведения:               |                        |
|       | Кадастровый номер объекта недвижимости | <b>29:22:012306:35</b> |
|       | Почтовый индекс                        | <b>163023</b>          |
|       | Код ОКТМО                              | <b>11701000001</b>     |
|       | Иные сведения                          |                        |

|       |  |  |                    |                |
|-------|--|--|--------------------|----------------|
| 2.3   | По записи  | <b>3</b><br>(порядковый номер записи)          |                    |                |
| 2.3.1 | Уникальный регистрационный номер адреса объекта адресации в государственном адресном реестре | <b>7e9f8a3e-5b74-42a9-b148-b27e1feca070</b>    |                    |                |
| 2.3.2 | Дата последнего обновления записи в государственном адресном реестре                         | <b>09.09.2023 11:13:27</b>                     |                    |                |
| 2.3.3 | Характер сведений государственного адресного реестра (статус записи об объекте)              | <b>Изменен</b>                                 |                    |                |
| 2.3.4 | Адрес объекта адресации:   |  |                    |                |
|       | Страна   | <b>Российская Федерация</b>                    |                    |                |
|       | Субъект Российской Федерации   | <b>Архангельская область</b><br>(наименование) |                    |                |
|       | Федеральная территория   | (наименование)                                 |                    |                |
|       | Муниципальный район  | (наименование)                                 |                    |                |
|       | Муниципальный округ  | (наименование)                                 |                    |                |
|       | Городской округ  | <b>город Архангельск</b><br>(наименование)     |                    |                |
|       | Внутригородская территория города федерального значения                                      | (наименование)                                 |                    |                |
|       | Городское поселение  | (наименование)                                 |                    |                |
|       | Сельское поселение   | (наименование)                                 |                    |                |
|       | Внутригородской район городского округа  | (наименование)                                 |                    |                |
|       | Населенный пункт   | <b>город</b>                                   | <b>Архангельск</b> |                |
|       |  | (вид)  | (наименование)     |                |
|       | Элемент планировочной структуры  | (тип)  |                    | (наименование) |

|        |  |               |                        |
|--------|--|---------------|------------------------|
| Лист № | 7  | Всего листов: | 7                      |
|        | Элемент улично-дорожной сети                                   | <b>улица</b>  | <b>Сосновка</b>        |
|        |  | (тип)         | (наименование)         |
|        | Земельный участок  |               | (номер)                |
|        | Здание (строение), сооружение                                  | <b>дом</b>    | <b>18</b>              |
|        |  | (тип)         | (номер)                |
|        |  | <b>корпус</b> | <b>1</b>               |
|        |  | (тип)         | (номер)                |
|        | Помещение в пределах здания (сооружения)                       |               | (номер)                |
|        | Помещение в пределах квартиры                                  |               | (номер)                |
|        | Машино-место   |               | (номер)                |
| 2.3.5  | Запись в государственном адресном реестре сделана на основании |               |                        |
|        |  |               |                        |
|        | (наименование основания)                                       |               |                        |
|        | Дата внесения записи в государственный адресный реестр         |               | <b>25.11.2022</b>      |
| 2.3.6  | Дополнительные сведения:                                       |               |                        |
|        | Кадастровый номер объекта недвижимости                         |               | <b>29:22:012306:35</b> |
|        | Почтовый индекс  |               | <b>163023</b>          |
|        | Код ОКТМО  |               | <b>11701000001</b>     |
|        | Иные сведения  |               |                        |

### 3. Сведения об органе, изготовившем выписку из государственного адресного реестра

|     |  |           |                     |
|-----|--|-----------|---------------------|
| 3.1 | Наименование территориального органа Федеральной налоговой службы                                  |           |                     |
|     | <b>МЕЖРЕГИОНАЛЬНАЯ ИНСПЕКЦИЯ ФЕДЕРАЛЬНОЙ НАЛОГОВОЙ СЛУЖБЫ ПО ЦЕНТРАЛИЗОВАННОЙ ОБРАБОТКЕ ДАННЫХ</b> |           |                     |
|     |  |           |                     |
|     | (полное наименование должности)  | (подпись) | (инициалы, фамилия) |

**ВЫПИСКА**  
из государственного адресного реестра об адресе объекта адресации

|                          |   |                     |   |
|--------------------------|---|---------------------|---|
| Лист №                   | 1 | Всего листов:       | 7 |
| 12.04.2024               |   | № FV-240412-1108270 |   |
| <b>Здание/сооружение</b> |   |                     |   |
| (вид объекта адресации)  |   |                     |   |

1. Сведения об адресе объекта адресации:

|   |  |   |  |
|---|--|---|--|
| 1.1                                     | Уникальный регистрационный номер адреса объекта адресации в государственном адресном реестре | <b>77feb5f0-6022-459a-abbc-e7546dc513</b> |  |
| 1.2                                     | Дата последнего обновления записи в государственном адресном реестре                         | <b>09.09.2023</b>                         |  |
| 1.3                                     | Характер сведений государственного адресного реестра (статус записи об объекте)              | -   |  |
| 1.4                                     | Адрес объекта адресации:   |   |  |
|   | Страна   | <b>Российская Федерация</b>               |  |
|   | Субъект Российской Федерации   | <b>Архангельская область</b>              |  |
|   |  | (наименование)                            |  |
|   | Федеральная территория   |   |  |
|   |  | (наименование)                            |  |
|   | Муниципальный район  |   |  |
|   |  | (наименование)                            |  |
|   | Муниципальный округ  |   |  |
|   |  | (наименование)                            |  |
|   | Городской округ  | <b>город Архангельск</b>                  |  |
|   |  | (наименование)                            |  |
|   | Внутригородская территория города федерального значения                                      |   |  |
| (наименование)                          |  |   |  |
| Городское поселение                     |  |   |  |
|   | (наименование)   |   |  |
| Сельское поселение                      |  |   |  |
|   | (наименование)   |   |  |
| Внутригородской район городского округа |  |   |  |
|   | (наименование)   |   |  |
| Населенный пункт                        | <b>Город</b>   | <b>Архангельск</b>                        |  |
|   | (вид)  | (наименование)                            |  |

|  |  |                   |                        |
|--|--|-------------------|------------------------|
| Лист №                                   | 2  | Всего листов:     | 7                      |
| 1.4                                      | Элемент планировочной структуры  |                   |                        |
|  |  | (тип)             | (наименование)         |
|  | Элемент улично-дорожной сети   | <b>Улица</b>      | <b>Колхозная</b>       |
|  |  | (тип)             | (наименование)         |
|  | Земельный участок  |                   |                        |
|  |  | (номер)           |                        |
|  | Здание (строение), сооружение  | <b>Дом</b>        | <b>25</b>              |
|  |  | (тип)             | (номер)                |
|  |  |                   |                        |
|  |  | (тип)             | (номер)                |
| Помещение в пределах здания (сооружения) |  |                   |                        |
|  | (тип)  | (номер)           |                        |
| Помещение в пределах квартиры            |  |                   |                        |
|  | (тип)  | (номер)           |                        |
| Машино-место                             |  |                   |                        |
|  | (номер)  |                   |                        |
| 1.5                                      | Запись в государственном адресном реестре сделана на основании         |                   |                        |
|  | <b>Справочник отделений почтовой связи<br/>Архангельского почтамта</b> | <b>10.02.2011</b> | <b>№29.35.78-91/16</b> |
|  | (наименование основания)   |                   |                        |
|  | Дата внесения записи в государственный адресный реестр                 |                   | <b>09.09.2023</b>      |
| 1.6                                      | Дополнительные сведения:   |                   |                        |
|  | Кадастровый номер объекта недвижимости                                 |                   | <b>29:22:012306:23</b> |
|  | Почтовый индекс  |                   | <b>163023</b>          |
|  | Код по ОКТМО   |                   | <b>11701000001</b>     |
|  | Иные сведения  |                   |                        |



2. Предыдущие (измененные, аннулированные) сведения об адресе объекта адресации:

|  |  |   |   |
|--|--|---|---|
| Количество предыдущих записей государственного адресного реестра по адресу объекта адресации |  | <b>3</b><br><small>(количество)</small>                       |   |
| 2.1  | По записи  | <b>1</b><br><small>(порядковый номер записи)</small>          |   |
| 2.1.1  | Уникальный регистрационный номер адреса объекта адресации в государственном адресном реестре | <b>77feb5f0-6022-459a-abbс-e7546dсdc513</b>                   |   |
| 2.1.2  | Дата последнего обновления записи в государственном адресном реестре                         | <b>09.09.2023 11:13:27</b>                                    |   |
| 2.1.3  | Характер сведений государственного адресного реестра (статус записи об объекте)              | <b>Изменен</b>  |   |
| 2.1.4  | Адрес объекта адресации:   |   |   |
|  | Страна   | <b>Российская Федерация</b>                                   |   |
|  | Субъект Российской Федерации   | <b>Архангельская область</b><br><small>(наименование)</small> |   |
|  | Федеральная территория   | <small>(наименование)</small>                                 |   |
|  | Муниципальный район  | <small>(наименование)</small>                                 |   |
|  | Муниципальный округ  | <small>(наименование)</small>                                 |   |
|  | Городской округ  | <b>город Архангельск</b><br><small>(наименование)</small>     |   |
|  | Внутригородская территория города федерального значения                                      | <small>(наименование)</small>                                 |   |
|  | Городское поселение  | <small>(наименование)</small>                                 |   |
|  | Сельское поселение   | <small>(наименование)</small>                                 |   |
|  | Внутригородской район городского округа  | <small>(наименование)</small>                                 |   |
|  | Населенный пункт   | <b>город</b><br><small>(вид)</small>                          | <b>Архангельск</b><br><small>(наименование)</small> |
|  | Элемент планировочной структуры  | <small>(тип)</small>  | <small>(наименование)</small>                       |
|  | Элемент улично-дорожной сети   | <b>улица</b><br><small>(тип)</small>                          | <b>Колхозная</b><br><small>(наименование)</small>   |

|        |   |               |   |
|--------|---|---------------|---|
| Лист № | 4 | Всего листов: | 7 |
|--------|---|---------------|---|

|       |  |   |           |
|-------|--|---|-----------|
|       | Земельный участок  | (номер)                                     |           |
|       | Здание (строение), сооружение  | <b>ДОМ</b>                                  | <b>25</b> |
|       |  | (тип)                                       | (номер)   |
|       |  | (тип)                                       | (номер)   |
|       |  | (тип)                                       | (номер)   |
|       | Помещение в пределах здания (сооружения)   | (тип)                                       | (номер)   |
|       | Помещение в пределах квартиры  | (тип)                                       | (номер)   |
|       | Машино-место   | (номер)                                     |           |
| 2.1.5 | Запись в государственном адресном реестре сделана на основании                               |   |           |
|       | (наименование основания)   |   |           |
|       | Дата внесения записи в государственный адресный реестр                                       | <b>13.02.2020</b>                           |           |
| 2.1.6 | Дополнительные сведения:   |   |           |
|       | Кадастровый номер объекта недвижимости   |   |           |
|       | Почтовый индекс  | <b>163023</b>                               |           |
|       | Код ОКТМО  | <b>11701000001</b>                          |           |
|       | Иные сведения  |   |           |
| 2.2   | По записи  | <b>2</b>                                    |           |
|       |  | (порядковый номер записи)                   |           |
| 2.2.1 | Уникальный регистрационный номер адреса объекта адресации в государственном адресном реестре | <b>77feb5f0-6022-459a-abbc-e7546dcdc513</b> |           |
| 2.2.2 | Дата последнего обновления записи в государственном адресном реестре                         | <b>09.09.2023 11:13:27</b>                  |           |
| 2.2.3 | Характер сведений государственного адресного реестра (статус записи об объекте)              | <b>Изменен</b>                              |           |
| 2.2.4 | Адрес объекта адресации:   |   |           |
|       | Страна   | <b>Российская Федерация</b>                 |           |
|       | Субъект Российской Федерации   | <b>Архангельская область</b>                |           |
|       |  | (наименование)                              |           |
|       | Федеральная территория   |   |           |
|       |  | (наименование)                              |           |
|       | Муниципальный район  |   |           |
|       |  | (наименование)                              |           |
|       | Муниципальный округ  |   |           |
|       |  | (наименование)                              |           |

|   |  |                    |                   |
|---|--|--------------------|-------------------|
| Лист №  | 5  | Всего листов:      | 7                 |
| Городской округ   | <b>город Архангельск</b>                                       |                    |                   |
|   | (наименование)   |                    |                   |
| Внутригородская территория города федерального значения | (наименование)   |                    |                   |
| Городское поселение                                     | (наименование)   |                    |                   |
| Сельское поселение                                      | (наименование)   |                    |                   |
| Внутригородской район городского округа                 | (наименование)   |                    |                   |
| Населенный пункт  | <b>город</b>   | <b>Архангельск</b> |                   |
|   | (вид)  | (наименование)     |                   |
| Элемент планировочной структуры                         | (тип)  | (наименование)     |                   |
| Элемент улично-дорожной сети                            | <b>улица</b>   | <b>Колхозная</b>   |                   |
|   | (тип)  | (наименование)     |                   |
| Земельный участок                                       | (номер)  |                    |                   |
| Здание (строение), сооружение                           | <b>дом</b>   | <b>25</b>          |                   |
|   | (тип)  | (номер)            |                   |
|   | (тип)  | (номер)            |                   |
|   | (тип)  | (номер)            |                   |
| Помещение в пределах здания (сооружения)                | (тип)  | (номер)            |                   |
| Помещение в пределах квартиры                           | (тип)  | (номер)            |                   |
| Машино-место  | (номер)  |                    |                   |
| 2.2.5   | Запись в государственном адресном реестре сделана на основании |                    |                   |
|   |  |                    |                   |
|   | (наименование основания)                                       |                    |                   |
| Дата внесения записи в государственный адресный реестр  |  |                    | <b>12.10.2022</b> |

|       |  |                        |
|-------|--|------------------------|
| 2.2.6 | Дополнительные сведения:               |                        |
|       | Кадастровый номер объекта недвижимости | <b>29:22:012306:23</b> |
|       | Почтовый индекс                        | <b>163023</b>          |
|       | Код ОКТМО                              | <b>11701000001</b>     |
|       | Иные сведения                          |                        |

|       |  |  |                    |
|-------|--|--|--------------------|
| 2.3   | По записи  | <b>3</b><br>(порядковый номер записи)          |                    |
| 2.3.1 | Уникальный регистрационный номер адреса объекта адресации в государственном адресном реестре | <b>77feb5f0-6022-459a-abbc-e7546dcdc513</b>    |                    |
| 2.3.2 | Дата последнего обновления записи в государственном адресном реестре                         | <b>09.09.2023 11:13:27</b>                     |                    |
| 2.3.3 | Характер сведений государственного адресного реестра (статус записи об объекте)              | <b>Изменен</b>                                 |                    |
| 2.3.4 | Адрес объекта адресации:   |  |                    |
|       | Страна   | <b>Российская Федерация</b>                    |                    |
|       | Субъект Российской Федерации   | <b>Архангельская область</b><br>(наименование) |                    |
|       | Федеральная территория   | (наименование)                                 |                    |
|       | Муниципальный район  | (наименование)                                 |                    |
|       | Муниципальный округ  | (наименование)                                 |                    |
|       | Городской округ  | <b>город Архангельск</b><br>(наименование)     |                    |
|       | Внутригородская территория города федерального значения                                      | (наименование)                                 |                    |
|       | Городское поселение  | (наименование)                                 |                    |
|       | Сельское поселение   | (наименование)                                 |                    |
|       | Внутригородской район городского округа  | (наименование)                                 |                    |
|       | Населенный пункт   | <b>город</b>                                   | <b>Архангельск</b> |
|       |  | (вид)  | (наименование)     |
|       | Элемент планировочной структуры  | (тип)  | (наименование)     |

|       |  |                        |                  |
|-------|--|------------------------|------------------|
|       | Элемент улично-дорожной сети                                   | <b>улица</b>           | <b>Колхозная</b> |
|       |  | (тип)                  | (наименование)   |
|       | Земельный участок  | (номер)                |                  |
|       | Здание (строение), сооружение                                  | <b>дом</b>             | <b>25</b>        |
|       |  | (тип)                  | (номер)          |
|       |  | (тип)                  | (номер)          |
|       |  | (тип)                  | (номер)          |
|       | Помещение в пределах здания (сооружения)                       | (тип)                  | (номер)          |
|       | Помещение в пределах квартиры                                  | (тип)                  | (номер)          |
|       | Машино-место   | (номер)                |                  |
| 2.3.5 | Запись в государственном адресном реестре сделана на основании |                        |                  |
|       | (наименование основания)                                       |                        |                  |
|       | Дата внесения записи в государственный адресный реестр         | <b>25.11.2022</b>      |                  |
| 2.3.6 | Дополнительные сведения:                                       |                        |                  |
|       | Кадастровый номер объекта недвижимости                         | <b>29:22:012306:23</b> |                  |
|       | Почтовый индекс  | <b>163023</b>          |                  |
|       | Код ОКТМО  | <b>11701000001</b>     |                  |
|       | Иные сведения  |                        |                  |

### 3. Сведения об органе, изготовившем выписку из государственного адресного реестра

|     |  |           |                     |
|-----|--|-----------|---------------------|
| 3.1 | Наименование территориального органа Федеральной налоговой службы                                  |           |                     |
|     | <b>МЕЖРЕГИОНАЛЬНАЯ ИНСПЕКЦИЯ ФЕДЕРАЛЬНОЙ НАЛОГОВОЙ СЛУЖБЫ ПО ЦЕНТРАЛИЗОВАННОЙ ОБРАБОТКЕ ДАННЫХ</b> |           |                     |
|     |  |           |                     |
|     | (полное наименование должности)  | (подпись) | (инициалы, фамилия) |

**ВЫПИСКА**  
из государственного адресного реестра об адресе объекта адресации

|                          |   |                     |   |
|--------------------------|---|---------------------|---|
| Лист №                   | 1 | Всего листов:       | 7 |
| 12.04.2024               |   | № FV-240412-1108338 |   |
| <b>Здание/сооружение</b> |   |                     |   |
| (вид объекта адресации)  |   |                     |   |

1. Сведения об адресе объекта адресации:

|     |  |   |                    |
|-----|--|---|--------------------|
| 1.1 | Уникальный регистрационный номер адреса объекта адресации в государственном адресном реестре | <b>93ced110-5867-454c-896d-9ee3dc733b9d</b> |                    |
| 1.2 | Дата последнего обновления записи в государственном адресном реестре                         | <b>09.09.2023</b>                           |                    |
| 1.3 | Характер сведений государственного адресного реестра (статус записи об объекте)              | -   |                    |
| 1.4 | Адрес объекта адресации:   |   |                    |
|     | Страна   | <b>Российская Федерация</b>                 |                    |
|     | Субъект Российской Федерации   | <b>Архангельская область</b>                |                    |
|     |  | (наименование)                              |                    |
|     | Федеральная территория   |   |                    |
|     |  | (наименование)                              |                    |
|     | Муниципальный район  |   |                    |
|     |  | (наименование)                              |                    |
|     | Муниципальный округ  |   |                    |
|     |  | (наименование)                              |                    |
|     | Городской округ  | <b>город Архангельск</b>                    |                    |
|     |  | (наименование)                              |                    |
|     | Внутригородская территория города федерального значения                                      |   |                    |
|     |  | (наименование)                              |                    |
|     | Городское поселение  |   |                    |
|     |  | (наименование)                              |                    |
|     | Сельское поселение   |   |                    |
|     |  | (наименование)                              |                    |
|     | Внутригородской район городского округа  |   |                    |
|     |  | (наименование)                              |                    |
|     | Населенный пункт   | <b>Город</b>                                | <b>Архангельск</b> |
|     |  | (вид)                                       | (наименование)     |

|  |  |                        |                 |
|--|--|------------------------|-----------------|
| Лист №                                   | 2  | Всего листов:          | 7               |
| 1.4                                      | Элемент планировочной структуры                                |                        |                 |
|  |  | (тип)                  | (наименование)  |
|  | Элемент улично-дорожной сети                                   | <b>Улица</b>           | <b>Сосновка</b> |
|  |  | (тип)                  | (наименование)  |
|  | Земельный участок  |                        |                 |
|  |  | (номер)                |                 |
|  | Здание (строение), сооружение                                  | <b>Дом</b>             | <b>10</b>       |
|  |  | (тип)                  | (номер)         |
|  |  |                        |                 |
|  |  | (тип)                  | (номер)         |
| Помещение в пределах здания (сооружения) |  |                        |                 |
|  | (тип)  | (номер)                |                 |
| Помещение в пределах квартиры            |  |                        |                 |
|  | (тип)  | (номер)                |                 |
| Машино-место                             |  |                        |                 |
|  | (номер)  |                        |                 |
| 1.5                                      | Запись в государственном адресном реестре сделана на основании |                        |                 |
|  |  |                        |                 |
|  | (наименование основания)                                       |                        |                 |
|  | Дата внесения записи в государственный адресный реестр         | <b>09.09.2023</b>      |                 |
| 1.6                                      | Дополнительные сведения:                                       |                        |                 |
|  | Кадастровый номер объекта недвижимости                         | <b>29:22:012306:37</b> |                 |
|  | Почтовый индекс  | <b>163023</b>          |                 |
|  | Код по ОКТМО   | <b>11701000001</b>     |                 |
|  | Иные сведения  |                        |                 |

2. Предыдущие (измененные, аннулированные) сведения об адресе объекта адресации:

|  |  |  |                                      |
|--|--|--|--------------------------------------|
| Количество предыдущих записей государственного адресного реестра по адресу объекта адресации |  | <b>3</b><br>(количество)                       |                                      |
| 2.1  | По записи  | <b>1</b><br>(порядковый номер записи)          |                                      |
| 2.1.1  | Уникальный регистрационный номер адреса объекта адресации в государственном адресном реестре | <b>93ced110-5867-454c-896d-9ee3dc733b9d</b>    |                                      |
| 2.1.2  | Дата последнего обновления записи в государственном адресном реестре                         | <b>09.09.2023 11:13:27</b>                     |                                      |
| 2.1.3  | Характер сведений государственного адресного реестра (статус записи об объекте)              | <b>Изменен</b>                                 |                                      |
| 2.1.4  | Адрес объекта адресации:   |  |                                      |
|  | Страна   | <b>Российская Федерация</b>                    |                                      |
|  | Субъект Российской Федерации   | <b>Архангельская область</b><br>(наименование) |                                      |
|  | Федеральная территория   | (наименование)                                 |                                      |
|  | Муниципальный район  | (наименование)                                 |                                      |
|  | Муниципальный округ  | (наименование)                                 |                                      |
|  | Городской округ  | <b>город Архангельск</b><br>(наименование)     |                                      |
|  | Внутригородская территория города федерального значения                                      | (наименование)                                 |                                      |
|  | Городское поселение  | (наименование)                                 |                                      |
|  | Сельское поселение   | (наименование)                                 |                                      |
|  | Внутригородской район городского округа  | (наименование)                                 |                                      |
|  | Населенный пункт   | <b>город</b><br>(вид)                          | <b>Архангельск</b><br>(наименование) |
|  | Элемент планировочной структуры  | (тип)  | (наименование)                       |
|  | Элемент улично-дорожной сети   | <b>улица</b><br>(тип)                          | <b>Сосновка</b><br>(наименование)    |



|       |  |   |           |
|-------|--|---|-----------|
|       | Земельный участок  |   |           |
|       |  | (номер)                                     |           |
|       | Здание (строение), сооружение  | <b>дом</b>                                  | <b>10</b> |
|       |  | (тип)                                       | (номер)   |
|       |  | (тип)                                       | (номер)   |
|       |  | (тип)                                       | (номер)   |
|       | Помещение в пределах здания (сооружения)   | (тип)                                       | (номер)   |
|       | Помещение в пределах квартиры  | (тип)                                       | (номер)   |
|       | Машино-место   | (номер)                                     |           |
| 2.1.5 | Запись в государственном адресном реестре сделана на основании                               |   |           |
|       |  |   |           |
|       | (наименование основания)   |   |           |
|       | Дата внесения записи в государственный адресный реестр                                       | <b>13.02.2020</b>                           |           |
| 2.1.6 | Дополнительные сведения:   |   |           |
|       | Кадастровый номер объекта недвижимости   |   |           |
|       | Почтовый индекс  | <b>163023</b>                               |           |
|       | Код ОКТМО  | <b>11701000001</b>                          |           |
|       | Иные сведения  |   |           |
| 2.2   | По записи  | <b>2</b>                                    |           |
|       |  | (порядковый номер записи)                   |           |
| 2.2.1 | Уникальный регистрационный номер адреса объекта адресации в государственном адресном реестре | <b>93ced110-5867-454c-896d-9ee3dc733b9d</b> |           |
| 2.2.2 | Дата последнего обновления записи в государственном адресном реестре                         | <b>09.09.2023 11:13:27</b>                  |           |
| 2.2.3 | Характер сведений государственного адресного реестра (статус записи об объекте)              | <b>Изменен</b>                              |           |
| 2.2.4 | Адрес объекта адресации:   |   |           |
|       | Страна   | <b>Российская Федерация</b>                 |           |
|       | Субъект Российской Федерации   | <b>Архангельская область</b>                |           |
|       |  | (наименование)                              |           |
|       | Федеральная территория   |   |           |
|       |  | (наименование)                              |           |
|       | Муниципальный район  |   |           |
|       |  | (наименование)                              |           |
|       | Муниципальный округ  |   |           |
|       |  | (наименование)                              |           |

|   |  |                    |                   |
|---|--|--------------------|-------------------|
| Лист №  | 5  | Всего листов:      | 7                 |
| Городской округ   | <b>город Архангельск</b>                                       |                    |                   |
|   | (наименование)   |                    |                   |
| Внутригородская территория города федерального значения | (наименование)   |                    |                   |
| Городское поселение                                     | (наименование)   |                    |                   |
| Сельское поселение                                      | (наименование)   |                    |                   |
| Внутригородской район городского округа                 | (наименование)   |                    |                   |
| Населенный пункт  | <b>город</b>   | <b>Архангельск</b> |                   |
|   | (вид)  | (наименование)     |                   |
| Элемент планировочной структуры                         | (тип)  | (наименование)     |                   |
| Элемент улично-дорожной сети                            | <b>улица</b>   | <b>Сосновка</b>    |                   |
|   | (тип)  | (наименование)     |                   |
| Земельный участок                                       | (номер)  |                    |                   |
| Здание (строение), сооружение                           | <b>дом</b>   | <b>10</b>          |                   |
|   | (тип)  | (номер)            |                   |
|   | (тип)  | (номер)            |                   |
|   | (тип)  | (номер)            |                   |
| Помещение в пределах здания (сооружения)                | (тип)  | (номер)            |                   |
| Помещение в пределах квартиры                           | (тип)  | (номер)            |                   |
| Машино-место  | (номер)  |                    |                   |
| 2.2.5   | Запись в государственном адресном реестре сделана на основании |                    |                   |
|   |  |                    |                   |
|   | (наименование основания)                                       |                    |                   |
| Дата внесения записи в государственный адресный реестр  |  |                    | <b>12.10.2022</b> |

|       |  |                        |
|-------|--|------------------------|
| 2.2.6 | Дополнительные сведения:               |                        |
|       | Кадастровый номер объекта недвижимости | <b>29:22:012306:37</b> |
|       | Почтовый индекс                        | <b>163023</b>          |
|       | Код ОКТМО                              | <b>11701000001</b>     |
|       | Иные сведения                          |                        |

|       |  |   |   |
|-------|--|---|---|
| 2.3   | По записи  | <b>3</b><br><small>(порядковый номер записи)</small>          |   |
| 2.3.1 | Уникальный регистрационный номер адреса объекта адресации в государственном адресном реестре | <b>93ced110-5867-454c-896d-9ee3dc733b9d</b>                   |   |
| 2.3.2 | Дата последнего обновления записи в государственном адресном реестре                         | <b>09.09.2023 11:13:27</b>                                    |   |
| 2.3.3 | Характер сведений государственного адресного реестра (статус записи об объекте)              | <b>Изменен</b>  |   |
| 2.3.4 | Адрес объекта адресации:   |   |   |
|       | Страна   | <b>Российская Федерация</b>                                   |   |
|       | Субъект Российской Федерации   | <b>Архангельская область</b><br><small>(наименование)</small> |   |
|       | Федеральная территория   | <small>(наименование)</small>                                 |   |
|       | Муниципальный район  | <small>(наименование)</small>                                 |   |
|       | Муниципальный округ  | <small>(наименование)</small>                                 |   |
|       | Городской округ  | <b>город Архангельск</b><br><small>(наименование)</small>     |   |
|       | Внутригородская территория города федерального значения                                      | <small>(наименование)</small>                                 |   |
|       | Городское поселение  | <small>(наименование)</small>                                 |   |
|       | Сельское поселение   | <small>(наименование)</small>                                 |   |
|       | Внутригородской район городского округа  | <small>(наименование)</small>                                 |   |
|       | Населенный пункт   | <b>город</b><br><small>(вид)</small>                          | <b>Архангельск</b><br><small>(наименование)</small> |
|       | Элемент планировочной структуры  | <small>(тип)</small>  | <small>(наименование)</small>                       |

|        |  |                        |                 |
|--------|--|------------------------|-----------------|
| Лист № | 7  | Всего листов:          | 7               |
|        | Элемент улично-дорожной сети                                   | <b>улица</b>           | <b>Сосновка</b> |
|        |  | (тип)                  | (наименование)  |
|        | Земельный участок  | (номер)                |                 |
|        | Здание (строение), сооружение                                  | <b>дом</b>             | <b>10</b>       |
|        |  | (тип)                  | (номер)         |
|        |  | (тип)                  | (номер)         |
|        |  | (тип)                  | (номер)         |
|        | Помещение в пределах здания (сооружения)                       | (тип)                  | (номер)         |
|        | Помещение в пределах квартиры                                  | (тип)                  | (номер)         |
|        | Машино-место   | (номер)                |                 |
| 2.3.5  | Запись в государственном адресном реестре сделана на основании |                        |                 |
|        | (наименование основания)                                       |                        |                 |
|        | Дата внесения записи в государственный адресный реестр         | <b>25.11.2022</b>      |                 |
| 2.3.6  | Дополнительные сведения:                                       |                        |                 |
|        | Кадастровый номер объекта недвижимости                         | <b>29:22:012306:37</b> |                 |
|        | Почтовый индекс  | <b>163023</b>          |                 |
|        | Код ОКТМО  | <b>11701000001</b>     |                 |
|        | Иные сведения  |                        |                 |

### 3. Сведения об органе, изготовившем выписку из государственного адресного реестра

|     |  |           |                     |
|-----|--|-----------|---------------------|
| 3.1 | Наименование территориального органа Федеральной налоговой службы                                  |           |                     |
|     | <b>МЕЖРЕГИОНАЛЬНАЯ ИНСПЕКЦИЯ ФЕДЕРАЛЬНОЙ НАЛОГОВОЙ СЛУЖБЫ ПО ЦЕНТРАЛИЗОВАННОЙ ОБРАБОТКЕ ДАННЫХ</b> |           |                     |
|     |  |           |                     |
|     | (полное наименование должности)  | (подпись) | (инициалы, фамилия) |

**ВЫПИСКА**  
из государственного адресного реестра об адресе объекта адресации

|                          |   |                     |   |
|--------------------------|---|---------------------|---|
| Лист №                   | 1 | Всего листов:       | 7 |
| 12.04.2024               |   | № FV-240412-1108188 |   |
| <b>Здание/сооружение</b> |   |                     |   |
| (вид объекта адресации)  |   |                     |   |

1. Сведения об адресе объекта адресации:

|   |  |   |  |
|---|--|---|--|
| 1.1                                     | Уникальный регистрационный номер адреса объекта адресации в государственном адресном реестре | <b>d93b0baf-25a7-4b10-8cc2-63c23f33f421</b> |  |
| 1.2                                     | Дата последнего обновления записи в государственном адресном реестре                         | <b>09.09.2023</b>                           |  |
| 1.3                                     | Характер сведений государственного адресного реестра (статус записи об объекте)              | -   |  |
| 1.4                                     | Адрес объекта адресации:   |   |  |
|   | Страна   | <b>Российская Федерация</b>                 |  |
|   | Субъект Российской Федерации   | <b>Архангельская область</b>                |  |
|   |  | (наименование)                              |  |
|   | Федеральная территория   |   |  |
|   |  | (наименование)                              |  |
|   | Муниципальный район  |   |  |
|   |  | (наименование)                              |  |
|   | Муниципальный округ  |   |  |
|   |  | (наименование)                              |  |
|   | Городской округ  | <b>город Архангельск</b>                    |  |
|   |  | (наименование)                              |  |
|   | Внутригородская территория города федерального значения                                      |   |  |
|   |  | (наименование)                              |  |
| Городское поселение                     |  |   |  |
|   | (наименование)   |   |  |
| Сельское поселение                      |  |   |  |
|   | (наименование)   |   |  |
| Внутригородской район городского округа |  |   |  |
|   | (наименование)   |   |  |
| Населенный пункт                        | <b>Город</b>   | <b>Архангельск</b>                          |  |
|   | (вид)  | (наименование)                              |  |

|  |  |                       |                        |
|--|--|-----------------------|------------------------|
| Лист №                                   | 2  | Всего листов:         | 7                      |
| 1.4                                      | Элемент планировочной структуры  |                       |                        |
|  |  | (тип)                 | (наименование)         |
|  | Элемент улично-дорожной сети   | <b>Улица</b>          | <b>Колхозная</b>       |
|  |  | (тип)                 | (наименование)         |
|  | Земельный участок  |                       |                        |
|  |  | (номер)               |                        |
|  | Здание (строение), сооружение  | <b>Дом</b>            | <b>10</b>              |
|  |  | (тип)                 | (номер)                |
|  |  |                       |                        |
|  |  | (тип)                 | (номер)                |
| Помещение в пределах здания (сооружения) |  |                       |                        |
|  | (тип)  | (номер)               |                        |
| Помещение в пределах квартиры            |  |                       |                        |
|  | (тип)  | (номер)               |                        |
| Машино-место                             |  |                       |                        |
|  | (номер)  |                       |                        |
| 1.5                                      | Запись в государственном адресном реестре сделана на основании         |                       |                        |
|  | <b>Справочник отделений почтовой связи<br/>Архангельского почтамта</b> | <b>10.02.2011</b>     | <b>№29.35.78-91/16</b> |
|  | (наименование основания)   |                       |                        |
|  | Дата внесения записи в государственный адресный реестр                 | <b>09.09.2023</b>     |                        |
| 1.6                                      | Дополнительные сведения:   |                       |                        |
|  | Кадастровый номер объекта недвижимости                                 | <b>29:22:012306:9</b> |                        |
|  | Почтовый индекс  | <b>163023</b>         |                        |
|  | Код по ОКТМО   | <b>11701000001</b>    |                        |
|  | Иные сведения  |                       |                        |

2. Предыдущие (измененные, аннулированные) сведения об адресе объекта адресации:

|  |  |  |                                      |
|--|--|--|--------------------------------------|
| Количество предыдущих записей государственного адресного реестра по адресу объекта адресации |  | <b>3</b><br>(количество)                       |                                      |
| 2.1  | По записи  | <b>1</b><br>(порядковый номер записи)          |                                      |
| 2.1.1  | Уникальный регистрационный номер адреса объекта адресации в государственном адресном реестре | <b>d93b0baf-25a7-4b10-8cc2-63c23f33f421</b>    |                                      |
| 2.1.2  | Дата последнего обновления записи в государственном адресном реестре                         | <b>09.09.2023 11:13:27</b>                     |                                      |
| 2.1.3  | Характер сведений государственного адресного реестра (статус записи об объекте)              | <b>Изменен</b>                                 |                                      |
| 2.1.4  | Адрес объекта адресации:   |  |                                      |
|  | Страна   | <b>Российская Федерация</b>                    |                                      |
|  | Субъект Российской Федерации   | <b>Архангельская область</b><br>(наименование) |                                      |
|  | Федеральная территория   | (наименование)                                 |                                      |
|  | Муниципальный район  | (наименование)                                 |                                      |
|  | Муниципальный округ  | (наименование)                                 |                                      |
|  | Городской округ  | <b>город Архангельск</b><br>(наименование)     |                                      |
|  | Внутригородская территория города федерального значения                                      | (наименование)                                 |                                      |
|  | Городское поселение  | (наименование)                                 |                                      |
|  | Сельское поселение   | (наименование)                                 |                                      |
|  | Внутригородской район городского округа  | (наименование)                                 |                                      |
|  | Населенный пункт   | <b>город</b><br>(вид)                          | <b>Архангельск</b><br>(наименование) |
|  | Элемент планировочной структуры  | (тип)  | (наименование)                       |
|  | Элемент улично-дорожной сети   | <b>улица</b><br>(тип)                          | <b>Колхозная</b><br>(наименование)   |

|       |  |   |           |
|-------|--|---|-----------|
|       | Земельный участок  |   |           |
|       |  | (номер)                                     |           |
|       | Здание (строение), сооружение  | <b>дом</b>                                  | <b>10</b> |
|       |  | (тип)                                       | (номер)   |
|       |  | (тип)                                       | (номер)   |
|       |  | (тип)                                       | (номер)   |
|       | Помещение в пределах здания (сооружения)   | (тип)                                       | (номер)   |
|       | Помещение в пределах квартиры  | (тип)                                       | (номер)   |
|       | Машино-место   | (номер)                                     |           |
| 2.1.5 | Запись в государственном адресном реестре сделана на основании                               |   |           |
|       | (наименование основания)   |   |           |
|       | Дата внесения записи в государственный адресный реестр                                       | <b>13.02.2020</b>                           |           |
| 2.1.6 | Дополнительные сведения:   |   |           |
|       | Кадастровый номер объекта недвижимости   |   |           |
|       | Почтовый индекс  | <b>163023</b>                               |           |
|       | Код ОКТМО  | <b>11701000001</b>                          |           |
|       | Иные сведения  |   |           |
| 2.2   | По записи  | <b>2</b>                                    |           |
|       |  | (порядковый номер записи)                   |           |
| 2.2.1 | Уникальный регистрационный номер адреса объекта адресации в государственном адресном реестре | <b>d93b0baf-25a7-4b10-8cc2-63c23f33f421</b> |           |
| 2.2.2 | Дата последнего обновления записи в государственном адресном реестре                         | <b>09.09.2023 11:13:27</b>                  |           |
| 2.2.3 | Характер сведений государственного адресного реестра (статус записи об объекте)              | <b>Изменен</b>                              |           |
| 2.2.4 | Адрес объекта адресации:   |   |           |
|       | Страна   | <b>Российская Федерация</b>                 |           |
|       | Субъект Российской Федерации   | <b>Архангельская область</b>                |           |
|       |  | (наименование)                              |           |
|       | Федеральная территория   |   |           |
|       |  | (наименование)                              |           |
|       | Муниципальный район  |   |           |
|       |  | (наименование)                              |           |
|       | Муниципальный округ  |   |           |
|       |  | (наименование)                              |           |



|   |  |                    |                   |
|---|--|--------------------|-------------------|
| Лист №  | 5  | Всего листов:      | 7                 |
| Городской округ   | <b>город Архангельск</b>                                       |                    |                   |
|   | (наименование)   |                    |                   |
| Внутригородская территория города федерального значения | (наименование)   |                    |                   |
| Городское поселение                                     | (наименование)   |                    |                   |
| Сельское поселение                                      | (наименование)   |                    |                   |
| Внутригородской район городского округа                 | (наименование)   |                    |                   |
| Населенный пункт  | <b>город</b>   | <b>Архангельск</b> |                   |
|   | (вид)  | (наименование)     |                   |
| Элемент планировочной структуры                         | (тип)  | (наименование)     |                   |
| Элемент улично-дорожной сети                            | <b>улица</b>   | <b>Колхозная</b>   |                   |
|   | (тип)  | (наименование)     |                   |
| Земельный участок                                       | (номер)  |                    |                   |
| Здание (строение), сооружение                           | <b>дом</b>   | <b>10</b>          |                   |
|   | (тип)  | (номер)            |                   |
|   | (тип)  | (номер)            |                   |
|   | (тип)  | (номер)            |                   |
| Помещение в пределах здания (сооружения)                | (тип)  | (номер)            |                   |
| Помещение в пределах квартиры                           | (тип)  | (номер)            |                   |
| Машино-место  | (номер)  |                    |                   |
| 2.2.5   | Запись в государственном адресном реестре сделана на основании |                    |                   |
|   |  |                    |                   |
|   | (наименование основания)                                       |                    |                   |
| Дата внесения записи в государственный адресный реестр  |  |                    | <b>12.10.2022</b> |

|       |  |                       |
|-------|--|-----------------------|
| 2.2.6 | Дополнительные сведения:               |                       |
|       | Кадастровый номер объекта недвижимости | <b>29:22:012306:9</b> |
|       | Почтовый индекс                        | <b>163023</b>         |
|       | Код ОКТМО                              | <b>11701000001</b>    |
|       | Иные сведения                          |                       |

|       |  |   |                    |
|-------|--|---|--------------------|
| 2.3   | По записи  | <b>3</b>                                    |                    |
|       |  | (порядковый номер записи)                   |                    |
| 2.3.1 | Уникальный регистрационный номер адреса объекта адресации в государственном адресном реестре | <b>d93b0baf-25a7-4b10-8cc2-63c23f33f421</b> |                    |
| 2.3.2 | Дата последнего обновления записи в государственном адресном реестре                         | <b>09.09.2023 11:13:27</b>                  |                    |
| 2.3.3 | Характер сведений государственного адресного реестра (статус записи об объекте)              | <b>Изменен</b>                              |                    |
| 2.3.4 | Адрес объекта адресации:   |   |                    |
|       | Страна   | <b>Российская Федерация</b>                 |                    |
|       | Субъект Российской Федерации   | <b>Архангельская область</b>                |                    |
|       |  | (наименование)                              |                    |
|       | Федеральная территория   |   |                    |
|       |  | (наименование)                              |                    |
|       | Муниципальный район  |   |                    |
|       |  | (наименование)                              |                    |
|       | Муниципальный округ  |   |                    |
|       |  | (наименование)                              |                    |
|       | Городской округ  | <b>город Архангельск</b>                    |                    |
|       |  | (наименование)                              |                    |
|       | Внутригородская территория города федерального значения                                      |   |                    |
|       |  | (наименование)                              |                    |
|       | Городское поселение  |   |                    |
|       |  | (наименование)                              |                    |
|       | Сельское поселение   |   |                    |
|       |  | (наименование)                              |                    |
|       | Внутригородской район городского округа  |   |                    |
|       |  | (наименование)                              |                    |
|       | Населенный пункт   | <b>город</b>                                | <b>Архангельск</b> |
|       |  | (вид)                                       | (наименование)     |
|       | Элемент планировочной структуры  |   |                    |
|       |  | (тип)                                       | (наименование)     |

|       |  |                       |                  |
|-------|--|-----------------------|------------------|
|       | Элемент улично-дорожной сети                                   | <b>улица</b>          | <b>Колхозная</b> |
|       |  | (тип)                 | (наименование)   |
|       | Земельный участок  | (номер)               |                  |
|       | Здание (строение), сооружение                                  | <b>дом</b>            | <b>10</b>        |
|       |  | (тип)                 | (номер)          |
|       |  | (тип)                 | (номер)          |
|       |  | (тип)                 | (номер)          |
|       | Помещение в пределах здания (сооружения)                       | (тип)                 | (номер)          |
|       | Помещение в пределах квартиры                                  | (тип)                 | (номер)          |
|       | Машино-место   | (номер)               |                  |
| 2.3.5 | Запись в государственном адресном реестре сделана на основании |                       |                  |
|       | (наименование основания)                                       |                       |                  |
|       | Дата внесения записи в государственный адресный реестр         | <b>25.11.2022</b>     |                  |
| 2.3.6 | Дополнительные сведения:                                       |                       |                  |
|       | Кадастровый номер объекта недвижимости                         | <b>29:22:012306:9</b> |                  |
|       | Почтовый индекс  | <b>163023</b>         |                  |
|       | Код ОКТМО  | <b>11701000001</b>    |                  |
|       | Иные сведения  |                       |                  |

### 3. Сведения об органе, изготовившем выписку из государственного адресного реестра

|     |  |           |                     |
|-----|--|-----------|---------------------|
| 3.1 | Наименование территориального органа Федеральной налоговой службы                                  |           |                     |
|     | <b>МЕЖРЕГИОНАЛЬНАЯ ИНСПЕКЦИЯ ФЕДЕРАЛЬНОЙ НАЛОГОВОЙ СЛУЖБЫ ПО ЦЕНТРАЛИЗОВАННОЙ ОБРАБОТКЕ ДАННЫХ</b> |           |                     |
|     |  |           |                     |
|     | (полное наименование должности)  | (подпись) | (инициалы, фамилия) |

**ВЫПИСКА**  
из государственного адресного реестра об адресе объекта адресации

|                          |   |                     |   |
|--------------------------|---|---------------------|---|
| Лист №                   | 1 | Всего листов:       | 9 |
| 12.04.2024               |   | № FV-240412-1108260 |   |
| <b>Здание/сооружение</b> |   |                     |   |
| (вид объекта адресации)  |   |                     |   |

1. Сведения об адресе объекта адресации:

|   |  |   |  |
|---|--|---|--|
| 1.1                                     | Уникальный регистрационный номер адреса объекта адресации в государственном адресном реестре | <b>38250fc3-7618-4a7c-8a7d-9fa1b59eaf86</b> |  |
| 1.2                                     | Дата последнего обновления записи в государственном адресном реестре                         | <b>09.09.2023</b>                           |  |
| 1.3                                     | Характер сведений государственного адресного реестра (статус записи об объекте)              | -   |  |
| 1.4                                     | Адрес объекта адресации:   |   |  |
|   | Страна   | <b>Российская Федерация</b>                 |  |
|   | Субъект Российской Федерации   | <b>Архангельская область</b>                |  |
|   |  | (наименование)                              |  |
|   | Федеральная территория   |   |  |
|   |  | (наименование)                              |  |
|   | Муниципальный район  |   |  |
|   |  | (наименование)                              |  |
|   | Муниципальный округ  |   |  |
|   |  | (наименование)                              |  |
|   | Городской округ  | <b>город Архангельск</b>                    |  |
|   |  | (наименование)                              |  |
|   | Внутригородская территория города федерального значения                                      |   |  |
|   |  | (наименование)                              |  |
| Городское поселение                     |  |   |  |
|   | (наименование)   |   |  |
| Сельское поселение                      |  |   |  |
|   | (наименование)   |   |  |
| Внутригородской район городского округа |  |   |  |
|   | (наименование)   |   |  |
| Населенный пункт                        | <b>Город</b>   | <b>Архангельск</b>                          |  |
|   | (вид)  | (наименование)                              |  |

|  |  |                   |                        |
|--|--|-------------------|------------------------|
| Лист №                                   | 2  | Всего листов:     | 9                      |
| 1.4                                      | Элемент планировочной структуры  |                   |                        |
|  |  | (тип)             | (наименование)         |
|  | Элемент улично-дорожной сети   | <b>Улица</b>      | <b>Колхозная</b>       |
|  |  | (тип)             | (наименование)         |
|  | Земельный участок  |                   |                        |
|  |  | (номер)           |                        |
|  | Здание (строение), сооружение  | <b>Дом</b>        | <b>23</b>              |
|  |  | (тип)             | (номер)                |
|  |  |                   |                        |
|  |  | (тип)             | (номер)                |
| Помещение в пределах здания (сооружения) |  |                   |                        |
|  | (тип)  | (номер)           |                        |
| Помещение в пределах квартиры            |  |                   |                        |
|  | (тип)  | (номер)           |                        |
| Машино-место                             |  |                   |                        |
|  | (номер)  |                   |                        |
| 1.5                                      | Запись в государственном адресном реестре сделана на основании         |                   |                        |
|  | <b>Справочник отделений почтовой связи<br/>Архангельского почтамта</b> | <b>10.02.2011</b> | <b>№29.35.78-91/16</b> |
|  | (наименование основания)   |                   |                        |
|  | Дата внесения записи в государственный адресный реестр                 |                   | <b>09.09.2023</b>      |
| 1.6                                      | Дополнительные сведения:   |                   |                        |
|  | Кадастровый номер объекта недвижимости                                 |                   | <b>29:22:012306:21</b> |
|  | Почтовый индекс  |                   | <b>163023</b>          |
|  | Код по ОКТМО   |                   | <b>11701000001</b>     |
|  | Иные сведения  |                   |                        |

2. Предыдущие (измененные, аннулированные) сведения об адресе объекта адресации:

|  |  |   |   |
|--|--|---|---|
| Количество предыдущих записей государственного адресного реестра по адресу объекта адресации |  | <b>4</b><br><small>(количество)</small>                       |   |
| 2.1  | По записи  | <b>1</b><br><small>(порядковый номер записи)</small>          |   |
| 2.1.1  | Уникальный регистрационный номер адреса объекта адресации в государственном адресном реестре | <b>38250fc3-7618-4a7c-8a7d-9fa1b59eaf86</b>                   |   |
| 2.1.2  | Дата последнего обновления записи в государственном адресном реестре                         | <b>09.09.2023 11:13:27</b>                                    |   |
| 2.1.3  | Характер сведений государственного адресного реестра (статус записи об объекте)              | <b>Изменен</b>  |   |
| 2.1.4  | Адрес объекта адресации:   |   |   |
|  | Страна   | <b>Российская Федерация</b>                                   |   |
|  | Субъект Российской Федерации   | <b>Архангельская область</b><br><small>(наименование)</small> |   |
|  | Федеральная территория   | <small>(наименование)</small>                                 |   |
|  | Муниципальный район  | <small>(наименование)</small>                                 |   |
|  | Муниципальный округ  | <small>(наименование)</small>                                 |   |
|  | Городской округ  | <b>город Архангельск</b><br><small>(наименование)</small>     |   |
|  | Внутригородская территория города федерального значения                                      | <small>(наименование)</small>                                 |   |
|  | Городское поселение  | <small>(наименование)</small>                                 |   |
|  | Сельское поселение   | <small>(наименование)</small>                                 |   |
|  | Внутригородской район городского округа  | <small>(наименование)</small>                                 |   |
|  | Населенный пункт   | <b>город</b><br><small>(вид)</small>                          | <b>Архангельск</b><br><small>(наименование)</small> |
|  | Элемент планировочной структуры  | <small>(тип)</small>  | <small>(наименование)</small>                       |
|  | Элемент улично-дорожной сети   | <b>улица</b><br><small>(тип)</small>                          | <b>Колхозная</b><br><small>(наименование)</small>   |

|        |   |               |   |
|--------|---|---------------|---|
| Лист № | 4 | Всего листов: | 9 |
|--------|---|---------------|---|

|       |  |   |           |
|-------|--|---|-----------|
|       | Земельный участок  | (номер)                                     |           |
|       | Здание (строение), сооружение  | <b>ДОМ</b>                                  | <b>23</b> |
|       |  | (тип)                                       | (номер)   |
|       |  | (тип)                                       | (номер)   |
|       |  | (тип)                                       | (номер)   |
|       | Помещение в пределах здания (сооружения)   | (тип)                                       | (номер)   |
|       | Помещение в пределах квартиры  | (тип)                                       | (номер)   |
|       | Машино-место   | (номер)                                     |           |
| 2.1.5 | Запись в государственном адресном реестре сделана на основании                               |   |           |
|       | (наименование основания)   |   |           |
|       | Дата внесения записи в государственный адресный реестр                                       | <b>13.02.2020</b>                           |           |
| 2.1.6 | Дополнительные сведения:   |   |           |
|       | Кадастровый номер объекта недвижимости   |   |           |
|       | Почтовый индекс  | <b>163023</b>                               |           |
|       | Код ОКТМО  | <b>11701000001</b>                          |           |
|       | Иные сведения  |   |           |
| 2.2   | По записи  | <b>2</b>                                    |           |
|       |  | (порядковый номер записи)                   |           |
| 2.2.1 | Уникальный регистрационный номер адреса объекта адресации в государственном адресном реестре | <b>38250fc3-7618-4a7c-8a7d-9fa1b59eaf86</b> |           |
| 2.2.2 | Дата последнего обновления записи в государственном адресном реестре                         | <b>09.09.2023 11:13:27</b>                  |           |
| 2.2.3 | Характер сведений государственного адресного реестра (статус записи об объекте)              | <b>Изменен</b>                              |           |
| 2.2.4 | Адрес объекта адресации:   |   |           |
|       | Страна   | <b>Российская Федерация</b>                 |           |
|       | Субъект Российской Федерации   | <b>Архангельская область</b>                |           |
|       |  | (наименование)                              |           |
|       | Федеральная территория   |   |           |
|       |  | (наименование)                              |           |
|       | Муниципальный район  |   |           |
|       |  | (наименование)                              |           |
|       | Муниципальный округ  |   |           |
|       |  | (наименование)                              |           |

|   |  |                    |                   |
|---|--|--------------------|-------------------|
| Лист №  | 5  | Всего листов:      | 9                 |
| Городской округ   | <b>город Архангельск</b>                                       |                    |                   |
|   | (наименование)   |                    |                   |
| Внутригородская территория города федерального значения | (наименование)   |                    |                   |
| Городское поселение                                     | (наименование)   |                    |                   |
| Сельское поселение                                      | (наименование)   |                    |                   |
| Внутригородской район городского округа                 | (наименование)   |                    |                   |
| Населенный пункт  | <b>город</b>   | <b>Архангельск</b> |                   |
|   | (вид)  | (наименование)     |                   |
| Элемент планировочной структуры                         | (тип)  | (наименование)     |                   |
| Элемент улично-дорожной сети                            | <b>улица</b>   | <b>Колхозная</b>   |                   |
|   | (тип)  | (наименование)     |                   |
| Земельный участок                                       | (номер)  |                    |                   |
| Здание (строение), сооружение                           | <b>дом</b>   | <b>23</b>          |                   |
|   | (тип)  | (номер)            |                   |
|   | (тип)  | (номер)            |                   |
|   | (тип)  | (номер)            |                   |
| Помещение в пределах здания (сооружения)                | (тип)  | (номер)            |                   |
| Помещение в пределах квартиры                           | (тип)  | (номер)            |                   |
| Машино-место  | (номер)  |                    |                   |
| 2.2.5   | Запись в государственном адресном реестре сделана на основании |                    |                   |
|   |  |                    |                   |
|   | (наименование основания)                                       |                    |                   |
| Дата внесения записи в государственный адресный реестр  |  |                    | <b>12.10.2022</b> |



|       |  |                        |
|-------|--|------------------------|
| 2.2.6 | Дополнительные сведения:               |                        |
|       | Кадастровый номер объекта недвижимости | <b>29:22:012306:21</b> |
|       | Почтовый индекс                        | <b>163023</b>          |
|       | Код ОКТМО                              | <b>11701000001</b>     |
|       | Иные сведения                          |                        |

|       |  |   |                    |
|-------|--|---|--------------------|
| 2.3   | По записи  | <b>3</b>                                    |                    |
|       |  | (порядковый номер записи)                   |                    |
| 2.3.1 | Уникальный регистрационный номер адреса объекта адресации в государственном адресном реестре | <b>38250fc3-7618-4a7c-8a7d-9fa1b59eaf86</b> |                    |
| 2.3.2 | Дата последнего обновления записи в государственном адресном реестре                         | <b>09.09.2023 11:13:27</b>                  |                    |
| 2.3.3 | Характер сведений государственного адресного реестра (статус записи об объекте)              | <b>Изменен</b>                              |                    |
| 2.3.4 | Адрес объекта адресации:   |   |                    |
|       | Страна   | <b>Российская Федерация</b>                 |                    |
|       | Субъект Российской Федерации   | <b>Архангельская область</b>                |                    |
|       |  | (наименование)                              |                    |
|       | Федеральная территория   |   |                    |
|       |  | (наименование)                              |                    |
|       | Муниципальный район  |   |                    |
|       |  | (наименование)                              |                    |
|       | Муниципальный округ  |   |                    |
|       |  | (наименование)                              |                    |
|       | Городской округ  | <b>город Архангельск</b>                    |                    |
|       |  | (наименование)                              |                    |
|       | Внутригородская территория города федерального значения                                      |   |                    |
|       |  | (наименование)                              |                    |
|       | Городское поселение  |   |                    |
|       |  | (наименование)                              |                    |
|       | Сельское поселение   |   |                    |
|       |  | (наименование)                              |                    |
|       | Внутригородской район городского округа  |   |                    |
|       |  | (наименование)                              |                    |
|       | Населенный пункт   | <b>город</b>                                | <b>Архангельск</b> |
|       |  | (вид)                                       | (наименование)     |
|       | Элемент планировочной структуры  |   |                    |
|       |  | (тип)                                       | (наименование)     |

| Лист № | 7  | Всего листов:                               | 9                |
|--------|--|---|------------------|
|        | Элемент улично-дорожной сети   | <b>улица</b>                                | <b>Колхозная</b> |
|        |  | (тип)                                       | (наименование)   |
|        | Земельный участок  |   | (номер)          |
|        | Здание (строение), сооружение  | <b>дом</b>                                  | <b>23</b>        |
|        |  | (тип)                                       | (номер)          |
|        |  | (тип)                                       | (номер)          |
|        |  | (тип)                                       | (номер)          |
|        | Помещение в пределах здания (сооружения)   | (тип)                                       | (номер)          |
|        | Помещение в пределах квартиры  | (тип)                                       | (номер)          |
|        | Машино-место   |   | (номер)          |
| 2.3.5  | Запись в государственном адресном реестре сделана на основании                               |   |                  |
|        |  |   |                  |
|        | (наименование основания)   |   |                  |
|        | Дата внесения записи в государственный адресный реестр                                       | <b>25.11.2022</b>                           |                  |
| 2.3.6  | Дополнительные сведения:   |   |                  |
|        | Кадастровый номер объекта недвижимости   | <b>29:22:012306:21</b>                      |                  |
|        | Почтовый индекс  | <b>163023</b>                               |                  |
|        | Код ОКТМО  | <b>1170100001</b>                           |                  |
|        | Иные сведения  |   |                  |
| 2.4    | По записи  | <b>4</b>                                    |                  |
|        |  | (порядковый номер записи)                   |                  |
| 2.4.1  | Уникальный регистрационный номер адреса объекта адресации в государственном адресном реестре | <b>38250fc3-7618-4a7c-8a7d-9fa1b59eaf86</b> |                  |
| 2.4.2  | Дата последнего обновления записи в государственном адресном реестре                         | <b>09.09.2023 11:13:27</b>                  |                  |
| 2.4.3  | Характер сведений государственного адресного реестра (статус записи об объекте)              | <b>Изменен</b>                              |                  |
| 2.4.4  | Адрес объекта адресации:   |   |                  |
|        | Страна   | <b>Российская Федерация</b>                 |                  |
|        | Субъект Российской Федерации   | <b>Архангельская область</b>                |                  |
|        |  | (наименование)                              |                  |
|        | Федеральная территория   |   |                  |
|        |  | (наименование)                              |                  |
|        | Муниципальный район  |   |                  |
|        |  | (наименование)                              |                  |

|   |  |                                      |   |
|---|--|--------------------------------------|---|
| Лист №  | 8  | Всего листов:                        | 9 |
| Муниципальный округ                                     | (наименование)                             |                                      |   |
| Городской округ   | <b>город Архангельск</b><br>(наименование) |                                      |   |
| Внутригородская территория города федерального значения | (наименование)                             |                                      |   |
| Городское поселение                                     | (наименование)                             |                                      |   |
| Сельское поселение                                      | (наименование)                             |                                      |   |
| Внутригородской район городского округа                 | (наименование)                             |                                      |   |
| Населенный пункт  | <b>город</b><br>(вид)                      | <b>Архангельск</b><br>(наименование) |   |
| Элемент планировочной структуры                         | (тип)                                      | (наименование)                       |   |
| Элемент улично-дорожной сети                            | <b>улица</b><br>(тип)                      | <b>Колхозная</b><br>(наименование)   |   |
| Земельный участок                                       | (номер)                                    |                                      |   |
| Здание (строение), сооружение                           | <b>дом</b><br>(тип)                        | <b>23</b><br>(номер)                 |   |
|   | (тип)                                      | (номер)                              |   |
|   | (тип)                                      | (номер)                              |   |
|   | (тип)                                      | (номер)                              |   |
| Помещение в пределах здания (сооружения)                | (тип)                                      | (номер)                              |   |
| Помещение в пределах квартиры                           | (тип)                                      | (номер)                              |   |
| Машино-место  | (номер)                                    |                                      |   |

|       |  |  |                        |
|-------|--|--|------------------------|
| 2.4.5 | Запись в государственном адресном реестре сделана на основании |  |                        |
|       |  |  |                        |
|       | (наименование основания)                                       |  |                        |
|       | Дата внесения записи в государственный адресный реестр         |  | <b>11.06.2023</b>      |
| 2.4.6 | Дополнительные сведения:                                       |  |                        |
|       | Кадастровый номер объекта недвижимости                         |  | <b>29:22:012306:21</b> |
|       | Почтовый индекс  |  | <b>163023</b>          |
|       | Код ОКТМО  |  | <b>11701000001</b>     |
|       | Иные сведения  |  |                        |

3. Сведения об органе, изготовившем выписку из государственного адресного реестра

|                                 |  |           |                     |
|---------------------------------|--|-----------|---------------------|
| 3.1                             | Наименование территориального органа Федеральной налоговой службы                                      |           |                     |
|                                 | <b>МЕЖРЕГИОНАЛЬНАЯ ИНСПЕКЦИЯ ФЕДЕРАЛЬНОЙ НАЛОГОВОЙ СЛУЖБЫ ПО<br/>ЦЕНТРАЛИЗОВАННОЙ ОБРАБОТКЕ ДАННЫХ</b> |           |                     |
|                                 |  |           |                     |
| (полное наименование должности) |  | (подпись) | (инициалы, фамилия) |

**ВЫПИСКА**  
из государственного адресного реестра об адресе объекта адресации

|                          |   |                     |   |
|--------------------------|---|---------------------|---|
| Лист №                   | 1 | Всего листов:       | 9 |
| 12.04.2024               |   | № FV-240412-1108312 |   |
| <b>Здание/сооружение</b> |   |                     |   |
| (вид объекта адресации)  |   |                     |   |

1. Сведения об адресе объекта адресации:

|     |  |   |                    |
|-----|--|---|--------------------|
| 1.1 | Уникальный регистрационный номер адреса объекта адресации в государственном адресном реестре | <b>078acdca-608d-41bc-8f6b-ac2b86ab67fd</b> |                    |
| 1.2 | Дата последнего обновления записи в государственном адресном реестре                         | <b>09.09.2023</b>                           |                    |
| 1.3 | Характер сведений государственного адресного реестра (статус записи об объекте)              | -   |                    |
| 1.4 | Адрес объекта адресации:   |   |                    |
|     | Страна   | <b>Российская Федерация</b>                 |                    |
|     | Субъект Российской Федерации   | <b>Архангельская область</b>                |                    |
|     |  | (наименование)                              |                    |
|     | Федеральная территория   |   |                    |
|     |  | (наименование)                              |                    |
|     | Муниципальный район  |   |                    |
|     |  | (наименование)                              |                    |
|     | Муниципальный округ  |   |                    |
|     |  | (наименование)                              |                    |
|     | Городской округ  | <b>город Архангельск</b>                    |                    |
|     |  | (наименование)                              |                    |
|     | Внутригородская территория города федерального значения                                      |   |                    |
|     |  | (наименование)                              |                    |
|     | Городское поселение  |   |                    |
|     |  | (наименование)                              |                    |
|     | Сельское поселение   |   |                    |
|     |  | (наименование)                              |                    |
|     | Внутригородской район городского округа  |   |                    |
|     |  | (наименование)                              |                    |
|     | Населенный пункт   | <b>Город</b>                                | <b>Архангельск</b> |
|     |  | (вид)                                       | (наименование)     |

|  |  |                        |                        |
|--|--|------------------------|------------------------|
| Лист №                                   | 2  | Всего листов:          | 9                      |
| 1.4                                      | Элемент планировочной структуры  |                        |                        |
|  |  | (тип)                  | (наименование)         |
|  | Элемент улично-дорожной сети   | <b>Улица</b>           | <b>Колхозная</b>       |
|  |  | (тип)                  | (наименование)         |
|  | Земельный участок  |                        |                        |
|  |  | (номер)                |                        |
|  | Здание (строение), сооружение  | <b>Дом</b>             | <b>35</b>              |
|  |  | (тип)                  | (номер)                |
|  |  |                        |                        |
|  |  | (тип)                  | (номер)                |
| Помещение в пределах здания (сооружения) |  |                        |                        |
|  | (тип)  | (номер)                |                        |
| Помещение в пределах квартиры            |  |                        |                        |
|  | (тип)  | (номер)                |                        |
| Машино-место                             |  |                        |                        |
|  | (номер)  |                        |                        |
| 1.5                                      | Запись в государственном адресном реестре сделана на основании         |                        |                        |
|  | <b>Справочник отделений почтовой связи<br/>Архангельского почтамта</b> | <b>10.02.2011</b>      | <b>№29.35.78-91/16</b> |
|  | (наименование основания)   |                        |                        |
|  | Дата внесения записи в государственный адресный реестр                 | <b>09.09.2023</b>      |                        |
| 1.6                                      | Дополнительные сведения:   |                        |                        |
|  | Кадастровый номер объекта недвижимости                                 | <b>29:22:012306:32</b> |                        |
|  | Почтовый индекс  | <b>163023</b>          |                        |
|  | Код по ОКТМО   | <b>11701000001</b>     |                        |
|  | Иные сведения  |                        |                        |

2. Предыдущие (измененные, аннулированные) сведения об адресе объекта адресации:

|  |  |   |   |
|--|--|---|---|
| Количество предыдущих записей государственного адресного реестра по адресу объекта адресации |  | <b>4</b><br><small>(количество)</small>                       |   |
| 2.1  | По записи  | <b>1</b><br><small>(порядковый номер записи)</small>          |   |
| 2.1.1  | Уникальный регистрационный номер адреса объекта адресации в государственном адресном реестре | <b>078acdca-608d-41bc-8f6b-ac2b86ab67fd</b>                   |   |
| 2.1.2  | Дата последнего обновления записи в государственном адресном реестре                         | <b>09.09.2023 11:13:27</b>                                    |   |
| 2.1.3  | Характер сведений государственного адресного реестра (статус записи об объекте)              | <b>Изменен</b>  |   |
| 2.1.4  | Адрес объекта адресации:   |   |   |
|  | Страна   | <b>Российская Федерация</b>                                   |   |
|  | Субъект Российской Федерации   | <b>Архангельская область</b><br><small>(наименование)</small> |   |
|  | Федеральная территория   | <small>(наименование)</small>                                 |   |
|  | Муниципальный район  | <small>(наименование)</small>                                 |   |
|  | Муниципальный округ  | <small>(наименование)</small>                                 |   |
|  | Городской округ  | <b>город Архангельск</b><br><small>(наименование)</small>     |   |
|  | Внутригородская территория города федерального значения                                      | <small>(наименование)</small>                                 |   |
|  | Городское поселение  | <small>(наименование)</small>                                 |   |
|  | Сельское поселение   | <small>(наименование)</small>                                 |   |
|  | Внутригородской район городского округа  | <small>(наименование)</small>                                 |   |
|  | Населенный пункт   | <b>город</b><br><small>(вид)</small>                          | <b>Архангельск</b><br><small>(наименование)</small> |
|  | Элемент планировочной структуры  | <small>(тип)</small>  | <small>(наименование)</small>                       |
|  | Элемент улично-дорожной сети   | <b>улица</b><br><small>(тип)</small>                          | <b>Колхозная</b><br><small>(наименование)</small>   |

|        |   |               |   |
|--------|---|---------------|---|
| Лист № | 4 | Всего листов: | 9 |
|--------|---|---------------|---|

|       |  |   |           |
|-------|--|---|-----------|
|       | Земельный участок  | (номер)                                     |           |
|       | Здание (строение), сооружение  | <b>ДОМ</b>                                  | <b>35</b> |
|       |  | (тип)                                       | (номер)   |
|       |  | (тип)                                       | (номер)   |
|       |  | (тип)                                       | (номер)   |
|       | Помещение в пределах здания (сооружения)   | (тип)                                       | (номер)   |
|       | Помещение в пределах квартиры  | (тип)                                       | (номер)   |
|       | Машино-место   | (номер)                                     |           |
| 2.1.5 | Запись в государственном адресном реестре сделана на основании                               |   |           |
|       | (наименование основания)   |   |           |
|       | Дата внесения записи в государственный адресный реестр                                       | <b>13.02.2020</b>                           |           |
| 2.1.6 | Дополнительные сведения:   |   |           |
|       | Кадастровый номер объекта недвижимости   |   |           |
|       | Почтовый индекс  | <b>163023</b>                               |           |
|       | Код ОКТМО  | <b>11701000001</b>                          |           |
|       | Иные сведения  |   |           |
| 2.2   | По записи  | <b>2</b>                                    |           |
|       |  | (порядковый номер записи)                   |           |
| 2.2.1 | Уникальный регистрационный номер адреса объекта адресации в государственном адресном реестре | <b>078acdca-608d-41bc-8f6b-ac2b86ab67fd</b> |           |
| 2.2.2 | Дата последнего обновления записи в государственном адресном реестре                         | <b>09.09.2023 11:13:27</b>                  |           |
| 2.2.3 | Характер сведений государственного адресного реестра (статус записи об объекте)              | <b>Изменен</b>                              |           |
| 2.2.4 | Адрес объекта адресации:   |   |           |
|       | Страна   | <b>Российская Федерация</b>                 |           |
|       | Субъект Российской Федерации   | <b>Архангельская область</b>                |           |
|       |  | (наименование)                              |           |
|       | Федеральная территория   |   |           |
|       |  | (наименование)                              |           |
|       | Муниципальный район  |   |           |
|       |  | (наименование)                              |           |
|       | Муниципальный округ  |   |           |
|       |  | (наименование)                              |           |



|   |  |                    |                   |
|---|--|--------------------|-------------------|
| Лист №  | 5  | Всего листов:      | 9                 |
| Городской округ   | <b>город Архангельск</b>                                       |                    |                   |
|   | (наименование)   |                    |                   |
| Внутригородская территория города федерального значения | (наименование)   |                    |                   |
| Городское поселение                                     | (наименование)   |                    |                   |
| Сельское поселение                                      | (наименование)   |                    |                   |
| Внутригородской район городского округа                 | (наименование)   |                    |                   |
| Населенный пункт  | <b>город</b>   | <b>Архангельск</b> |                   |
|   | (вид)  | (наименование)     |                   |
| Элемент планировочной структуры                         | (тип)  | (наименование)     |                   |
| Элемент улично-дорожной сети                            | <b>улица</b>   | <b>Колхозная</b>   |                   |
|   | (тип)  | (наименование)     |                   |
| Земельный участок                                       | (номер)  |                    |                   |
| Здание (строение), сооружение                           | <b>дом</b>   | <b>35</b>          |                   |
|   | (тип)  | (номер)            |                   |
|   | (тип)  | (номер)            |                   |
|   | (тип)  | (номер)            |                   |
| Помещение в пределах здания (сооружения)                | (тип)  | (номер)            |                   |
| Помещение в пределах квартиры                           | (тип)  | (номер)            |                   |
| Машино-место  | (номер)  |                    |                   |
| 2.2.5   | Запись в государственном адресном реестре сделана на основании |                    |                   |
|   |  |                    |                   |
|   | (наименование основания)                                       |                    |                   |
| Дата внесения записи в государственный адресный реестр  |  |                    | <b>12.10.2022</b> |

|       |  |                        |
|-------|--|------------------------|
| 2.2.6 | Дополнительные сведения:               |                        |
|       | Кадастровый номер объекта недвижимости | <b>29:22:012306:32</b> |
|       | Почтовый индекс                        | <b>163023</b>          |
|       | Код ОКТМО                              | <b>11701000001</b>     |
|       | Иные сведения                          |                        |

|       |  |  |                    |
|-------|--|--|--------------------|
| 2.3   | По записи  | <b>3</b><br>(порядковый номер записи)          |                    |
| 2.3.1 | Уникальный регистрационный номер адреса объекта адресации в государственном адресном реестре | <b>078acdca-608d-41bc-8f6b-ac2b86ab67fd</b>    |                    |
| 2.3.2 | Дата последнего обновления записи в государственном адресном реестре                         | <b>09.09.2023 11:13:27</b>                     |                    |
| 2.3.3 | Характер сведений государственного адресного реестра (статус записи об объекте)              | <b>Изменен</b>                                 |                    |
| 2.3.4 | Адрес объекта адресации:   |  |                    |
|       | Страна   | <b>Российская Федерация</b>                    |                    |
|       | Субъект Российской Федерации   | <b>Архангельская область</b><br>(наименование) |                    |
|       | Федеральная территория   | (наименование)                                 |                    |
|       | Муниципальный район  | (наименование)                                 |                    |
|       | Муниципальный округ  | (наименование)                                 |                    |
|       | Городской округ  | <b>город Архангельск</b><br>(наименование)     |                    |
|       | Внутригородская территория города федерального значения                                      | (наименование)                                 |                    |
|       | Городское поселение  | (наименование)                                 |                    |
|       | Сельское поселение   | (наименование)                                 |                    |
|       | Внутригородской район городского округа  | (наименование)                                 |                    |
|       | Населенный пункт   | <b>город</b>                                   | <b>Архангельск</b> |
|       |  | (вид)  | (наименование)     |
|       | Элемент планировочной структуры  | (тип)  | (наименование)     |

|        |  |   |                  |
|--------|--|---|------------------|
| Лист № | 7  | Всего листов:                               | 9                |
|        | Элемент улично-дорожной сети   | <b>улица</b>                                | <b>Колхозная</b> |
|        |  | (тип)                                       | (наименование)   |
|        | Земельный участок  |   | (номер)          |
|        | Здание (строение), сооружение  | <b>дом</b>                                  | <b>35</b>        |
|        |  | (тип)                                       | (номер)          |
|        |  | (тип)                                       | (номер)          |
|        |  | (тип)                                       | (номер)          |
|        | Помещение в пределах здания (сооружения)   | (тип)                                       | (номер)          |
|        | Помещение в пределах квартиры  | (тип)                                       | (номер)          |
|        | Машино-место   |   | (номер)          |
| 2.3.5  | Запись в государственном адресном реестре сделана на основании                               |   |                  |
|        |  |   |                  |
|        | (наименование основания)   |   |                  |
|        | Дата внесения записи в государственный адресный реестр                                       | <b>25.11.2022</b>                           |                  |
| 2.3.6  | Дополнительные сведения:   |   |                  |
|        | Кадастровый номер объекта недвижимости   | <b>29:22:012306:32</b>                      |                  |
|        | Почтовый индекс  | <b>163023</b>                               |                  |
|        | Код ОКТМО  | <b>1170100001</b>                           |                  |
|        | Иные сведения  |   |                  |
| 2.4    | По записи  | <b>4</b>                                    |                  |
|        |  | (порядковый номер записи)                   |                  |
| 2.4.1  | Уникальный регистрационный номер адреса объекта адресации в государственном адресном реестре | <b>078acdca-608d-41bc-8f6b-ac2b86ab67fd</b> |                  |
| 2.4.2  | Дата последнего обновления записи в государственном адресном реестре                         | <b>09.09.2023 11:13:27</b>                  |                  |
| 2.4.3  | Характер сведений государственного адресного реестра (статус записи об объекте)              | <b>Изменен</b>                              |                  |
| 2.4.4  | Адрес объекта адресации:   |   |                  |
|        | Страна   | <b>Российская Федерация</b>                 |                  |
|        | Субъект Российской Федерации   | <b>Архангельская область</b>                |                  |
|        |  | (наименование)                              |                  |
|        | Федеральная территория   |   |                  |
|        |  | (наименование)                              |                  |
|        | Муниципальный район  |   |                  |
|        |  | (наименование)                              |                  |

|   |  |                                      |   |
|---|--|--------------------------------------|---|
| Лист №  | 8  | Всего листов:                        | 9 |
| Муниципальный округ                                     | (наименование)                             |                                      |   |
| Городской округ   | <b>город Архангельск</b><br>(наименование) |                                      |   |
| Внутригородская территория города федерального значения | (наименование)                             |                                      |   |
| Городское поселение                                     | (наименование)                             |                                      |   |
| Сельское поселение                                      | (наименование)                             |                                      |   |
| Внутригородской район городского округа                 | (наименование)                             |                                      |   |
| Населенный пункт  | <b>город</b><br>(вид)                      | <b>Архангельск</b><br>(наименование) |   |
| Элемент планировочной структуры                         | (тип)                                      | (наименование)                       |   |
| Элемент улично-дорожной сети                            | <b>улица</b><br>(тип)                      | <b>Колхозная</b><br>(наименование)   |   |
| Земельный участок                                       | (номер)                                    |                                      |   |
| Здание (строение), сооружение                           | <b>дом</b><br>(тип)                        | <b>35</b><br>(номер)                 |   |
|   | (тип)                                      | (номер)                              |   |
|   | (тип)                                      | (номер)                              |   |
|   | (тип)                                      | (номер)                              |   |
| Помещение в пределах здания (сооружения)                | (тип)                                      | (номер)                              |   |
| Помещение в пределах квартиры                           | (тип)                                      | (номер)                              |   |
| Машино-место  | (номер)                                    |                                      |   |

|       |  |  |                        |
|-------|--|--|------------------------|
| 2.4.5 | Запись в государственном адресном реестре сделана на основании |  |                        |
|       |  |  |                        |
|       | (наименование основания)                                       |  |                        |
|       | Дата внесения записи в государственный адресный реестр         |  | <b>11.06.2023</b>      |
| 2.4.6 | Дополнительные сведения:                                       |  |                        |
|       | Кадастровый номер объекта недвижимости                         |  | <b>29:22:012306:32</b> |
|       | Почтовый индекс  |  | <b>163023</b>          |
|       | Код ОКТМО  |  | <b>11701000001</b>     |
|       | Иные сведения  |  |                        |

3. Сведения об органе, изготовившем выписку из государственного адресного реестра

|                                 |  |           |                     |
|---------------------------------|--|-----------|---------------------|
| 3.1                             | Наименование территориального органа Федеральной налоговой службы                                      |           |                     |
|                                 | <b>МЕЖРЕГИОНАЛЬНАЯ ИНСПЕКЦИЯ ФЕДЕРАЛЬНОЙ НАЛОГОВОЙ СЛУЖБЫ ПО<br/>ЦЕНТРАЛИЗОВАННОЙ ОБРАБОТКЕ ДАННЫХ</b> |           |                     |
|                                 |  |           |                     |
| (полное наименование должности) |  | (подпись) | (инициалы, фамилия) |



ГЛАВА ГОРОДСКОГО ОКРУГА  
"ГОРОД АРХАНГЕЛЬСК"

**ПОСТАНОВЛЕНИЕ**

от 8 февраля 2024 г. № 170

**Об утверждении проекта межевания территории городского округа  
"Город Архангельск" на часть района Бревенник в границах  
территориальной зоны Ж2 (ул. Колхозная, ул. Фестивальная, ул. Емецкая)  
площадью 85,0980 га**

В соответствии с Градостроительным кодексом Российской Федерации, Федеральным законом от 6 октября 2003 года № 131-ФЗ "Об общих принципах организации местного самоуправления в Российской Федерации", Уставом городского округа "Город Архангельск", учитывая результаты общественных обсуждений, **постановляю:**

1. Утвердить прилагаемый проект межевания территории городского округа "Город Архангельск" на часть района Бревенник в границах территориальной зоны Ж2 (ул. Колхозная, ул. Фестивальная, ул. Емецкая) площадью 85,0980 га.
2. Опубликовать постановление в газете "Архангельск – Город воинской славы" и на официальном информационном интернет-портале городского округа "Город Архангельск".

Исполняющий обязанности  
Главы городского округа  
"Город Архангельск"



Д.В. Шапошников

УТВЕРЖДЕН  
постановлением Главы  
городского округа  
"Город Архангельск"  
от 8 февраля 2024 г. № 170

**ПРОЕКТ**  
**межевания территории городского округа "Город Архангельск"**  
**на часть района Бревенник в границах территориальной зоны Ж2**  
**(ул. Колхозная, ул. Фестивальная, ул. Емецкая) площадью 85,0980 га**

**I. Основная часть проекта межевания территории**

1. Текстовая часть проекта межевания территории

1. Перечень и сведения о площади образуемых земельных участков, в том числе возможные способы их образования

В результате анализа исходной документации выявлено, что проектируемые земельные участки, расположенные на часть района Бревенник в границах территориальной зоны Ж2 (ул. Колхозная, ул. Фестивальная, ул. Емецкая) в кадастровых кварталах 29:22:012201, 29:22:012302, 29:22:012305, 29:22:012306, формируются на территории, в отношении которой разработан проект планировки территории района "Бревенник" муниципального образования "Город Архангельск", утвержденный распоряжением Главы муниципального образования "Город Архангельск" от 30 декабря 2020 года № 1054р.

Категория земель территории, в границах которой разрабатывается проект межевания территории – земли населенных пунктов.

Площадь территории проектирования составляет 85,0980 га.

Функциональные зоны согласно генеральному плану муниципального образования "Город Архангельск", утвержденному постановлением министерства строительства и архитектуры Архангельской области от 2 апреля 2020 года № 37-п (с изменениями), в границах которых разрабатывается проект межевания территории:

- зона застройки малоэтажными жилыми домами;
- зона специализированной общественной застройки;
- зона застройки индивидуальными жилыми домами.

Территориальные зоны согласно правилам землепользования и застройки городского округа "Город Архангельск", утвержденным постановлением министерства строительства и архитектуры Архангельской области от 29 сентября 2020 года № 68-п (с изменениями), в границах которых разрабатывается проект межевания территории:

- зона застройки малоэтажными жилыми домами (Ж2);
- зона специализированной общественной застройки (О2);

зона застройки индивидуальными жилыми домами (Ж1).

Территория в границах разработки проекта межевания находится в границах следующих зон с особыми условиями использования территорий:

зона подтопления;

зона затопления;

второй пояс зон санитарной охраны источников водоснабжения;

третий пояс зон санитарной охраны источников водоснабжения.

Формирование проектных границ земельных участков выполнено в пределах красных линий с учетом существующей градостроительной ситуации и фактического использования территории, местоположения границ земельных участков, сведения о которых содержатся в Едином государственном реестре недвижимости.

Транспортная инфраструктура территории сформирована.

Проектом межевания территории предусмотрено образование земельных участков путем выполнения кадастровых работ:

образование земельного участка 29:22:012305:3У1 площадью 2 426 кв. м с видом разрешенного использования "Малоэтажная многоквартирная жилая застройка" из земель, находящихся в государственной или муниципальной собственности;

образование земельного участка 29:22:012305:3У2 площадью 2 624 кв. м с видом разрешенного использования "Малоэтажная многоквартирная жилая застройка" из земель, находящихся в государственной или муниципальной собственности;

образование земельного участка 29:22:012305:3У3 площадью 2 208 кв. м с видом разрешенного использования "Малоэтажная многоквартирная жилая застройка" из земель, находящихся в государственной или муниципальной собственности;

образование земельного участка 29:22:012305:3У4 площадью 2 466 кв. м с видом разрешенного использования "Малоэтажная многоквартирная жилая застройка" из земель, находящихся в государственной или муниципальной собственности;

образование земельного участка 29:22:012305:3У5 площадью 2 678 кв. м с видом разрешенного использования "Малоэтажная многоквартирная жилая застройка" из земель, находящихся в государственной или муниципальной собственности;

образование земельного участка 29:22:012305:3У7 площадью 42 кв. м с видом разрешенного использования "Коммунальное обслуживание" из земель, находящихся в государственной или муниципальной собственности;

образование земельного участка 29:22:012305:3У8 площадью 2 375 кв. м с видом разрешенного использования "Малоэтажная многоквартирная жилая застройка" из земель, находящихся в государственной или муниципальной собственности;



образование земельного участка 29:22:012305:ЗУ9 площадью 116 кв. м с видом разрешенного использования "Коммунальное обслуживание" из земель, находящихся в государственной или муниципальной собственности;

образование земельного участка 29:22:012305:ЗУ10 площадью 1 379 кв. м с видом разрешенного использования "Малоэтажная многоквартирная жилая застройка" из земель, находящихся в государственной или муниципальной собственности;

образование земельного участка 29:22:012305:ЗУ11 площадью 1 749 кв. м с видом разрешенного использования "Малоэтажная многоквартирная жилая застройка" из земель, находящихся в государственной или муниципальной собственности;

образование земельного участка 29:22:012305:ЗУ12 площадью 1 618 кв. м с видом разрешенного использования "Малоэтажная многоквартирная жилая застройка" из земель, находящихся в государственной или муниципальной собственности;

образование земельного участка 29:22:012305:ЗУ13 площадью 1 740 кв. м с видом разрешенного использования "Малоэтажная многоквартирная жилая застройка" из земель, находящихся в государственной или муниципальной собственности;

образование земельного участка 29:22:012305:ЗУ14 площадью 3 848 кв. м с видом разрешенного использования "Спорт" из земель, находящихся в государственной или муниципальной собственности;

образование земельного участка 29:22:012305:ЗУ15 площадью 2 289 кв. м с видом разрешенного использования "Малоэтажная многоквартирная жилая застройка" из земель, находящихся в государственной или муниципальной собственности;

образование земельного участка 29:22:012305:ЗУ16 площадью 97 кв. м с видом разрешенного использования "Коммунальное обслуживание" из земель, находящихся в государственной или муниципальной собственности;

образование земельного участка 29:22:012302:ЗУ18 площадью 765 кв. м с видом разрешенного использования "Малоэтажная многоквартирная жилая застройка" из земель, находящихся в государственной или муниципальной собственности;

образование земельного участка 29:22:012305:ЗУ19 площадью 53 кв. м с видом разрешенного использования "Коммунальное обслуживание" из земель, находящихся в государственной или муниципальной собственности;

образование земельного участка 29:22:012302:ЗУ20 площадью 2 445 кв. м с видом разрешенного использования "Образование и просвещение" из земель, находящихся в государственной или муниципальной собственности;

образование земельного участка 29:22:012302:ЗУ21 площадью 56 кв. м с видом разрешенного использования "Коммунальное обслуживание" из земель, находящихся в государственной или муниципальной собственности;

образование земельного участка 29:22:012302:ЗУ22 площадью 2 233 кв. м с видом разрешенного использования "Малоэтажная многоквартирная жилая

застройка" из земель, находящихся в государственной или муниципальной собственности;

образование земельного участка 29:22:012302:ЗУ23 площадью 2 230 кв. м с видом разрешенного использования "Малоэтажная многоквартирная жилая застройка" из земель, находящихся в государственной или муниципальной собственности;

образование земельного участка 29:22:012302:ЗУ24 площадью 56 кв. м с видом разрешенного использования "Коммунальное обслуживание" из земель, находящихся в государственной или муниципальной собственности;

образование земельного участка 29:22:012302:ЗУ26 площадью 974 кв. м с видом разрешенного использования "Коммунальное обслуживание" из земель, находящихся в государственной или муниципальной собственности;

образование земельного участка 29:22:012302:ЗУ27 площадью 63 кв. м с видом разрешенного использования "Коммунальное обслуживание" из земель, находящихся в государственной или муниципальной собственности;

образование земельного участка 29:22:012305:ЗУ28 площадью 3 116 кв. м с видом разрешенного использования "Малоэтажная многоквартирная жилая застройка" из земель, находящихся в государственной или муниципальной собственности;

образование земельного участка 29:22:012302:ЗУ29 площадью 2 655 кв. м с видом разрешенного использования "Малоэтажная многоквартирная жилая застройка" из земель, находящихся в государственной или муниципальной собственности;

образование земельного участка 29:22:012302:ЗУ30 площадью 1 374 кв. м с видом разрешенного использования "Малоэтажная многоквартирная жилая застройка" путем перераспределения земельного участка с кадастровым номером 29:22:012302:2 и земель, находящихся в государственной или муниципальной собственности;

образование земельного участка 29:22:012302:ЗУ31 площадью 2 928 кв. м с видом разрешенного использования "Малоэтажная многоквартирная жилая застройка" из земель, находящихся в государственной или муниципальной собственности;

образование земельного участка 29:22:012302:ЗУ32 площадью 3 437 кв. м с видом разрешенного использования "Малоэтажная многоквартирная жилая застройка" из земель, находящихся в государственной или муниципальной собственности;

образование земельного участка 29:22:012302:ЗУ33 площадью 2 137 кв. м с видом разрешенного использования "Обеспечение внутреннего правопорядка" из земель, находящихся в государственной или муниципальной собственности;

образование земельного участка 29:22:012302:ЗУ35 площадью 1 974 кв. м с видом разрешенного использования "Малоэтажная многоквартирная жилая застройка" из земель, находящихся в государственной или муниципальной собственности;

образование земельного участка 29:22:012302:ЗУ36 площадью 2 528 кв. м с видом разрешенного использования "Магазины" путем перераспределения земельного участка с кадастровым номером 29:22:012302:3 и земель, находящихся в государственной или муниципальной собственности;

образование земельного участка 29:22:012305:ЗУ37 площадью 48 кв. м с видом разрешенного использования "Коммунальное обслуживание" из земель, находящихся в государственной или муниципальной собственности;

образование земельного участка 29:22:012305:ЗУ39 площадью 25 кв. м с видом разрешенного использования "Коммунальное обслуживание" из земель, находящихся в государственной или муниципальной собственности;

образование земельного участка 29:22:012305:ЗУ40 площадью 1 196 кв. м с видом разрешенного использования "Малоэтажная многоквартирная жилая застройка" из земель, находящихся в государственной или муниципальной собственности;

образование земельного участка 29:22:012305:ЗУ41 площадью 1 724 кв. м с видом разрешенного использования "Малоэтажная многоквартирная жилая застройка" из земель, находящихся в государственной или муниципальной собственности;

образование земельного участка 29:22:012305:ЗУ42 площадью 1 947 кв. м с видом разрешенного использования "Малоэтажная многоквартирная жилая застройка" из земель, находящихся в государственной или муниципальной собственности;

образование земельного участка 29:22:012305:ЗУ44 площадью 1 127 кв. м с видом разрешенного использования "Для индивидуального жилищного строительства" из земель, находящихся в государственной или муниципальной собственности;

образование земельного участка 29:22:012305:ЗУ45 площадью 605 кв. м с видом разрешенного использования "Для индивидуального жилищного строительства" из земель, находящихся в государственной или муниципальной собственности;

образование земельного участка 29:22:012305:ЗУ46 площадью 775 кв. м с видом разрешенного использования "Для индивидуального жилищного строительства" из земель, находящихся в государственной или муниципальной собственности;

образование земельного участка 29:22:012305:ЗУ47 площадью 772 кв. м с видом разрешенного использования "Для индивидуального жилищного строительства" из земель, находящихся в государственной или муниципальной собственности;

образование земельного участка 29:22:012305:ЗУ48 площадью 739 кв. м с видом разрешенного использования "Для индивидуального жилищного строительства" из земель, находящихся в государственной или муниципальной собственности;

образование земельного участка 29:22:012305:ЗУ49 площадью 2 566 кв. м с видом разрешенного использования "Малоэтажная многоквартирная жилая

застройка" из земель, находящихся в государственной или муниципальной собственности;

образование земельного участка 29:22:012305:3У51 площадью 821 кв. м с видом разрешенного использования "Для индивидуального жилищного строительства" из земель, находящихся в государственной или муниципальной собственности;

образование земельного участка 29:22:012305:3У52 площадью 2 081 кв. м с видом разрешенного использования "Малоэтажная многоквартирная жилая застройка" из земель, находящихся в государственной или муниципальной собственности;

образование земельного участка 29:22:012305:3У53 площадью 2 027 кв. м с видом разрешенного использования "Малоэтажная многоквартирная жилая застройка" путем перераспределения земельного участка с кадастровым номером 29:22:012305:13 и земель, находящихся в государственной или муниципальной собственности;

образование земельного участка 29:22:012305:3У54 площадью 641 кв. м с видом разрешенного использования "Для индивидуального жилищного строительства" из земель, находящихся в государственной или муниципальной собственности;

образование земельного участка 29:22:012305:3У55 площадью 588 кв. м с видом разрешенного использования "Для индивидуального жилищного строительства" из земель, находящихся в государственной или муниципальной собственности;

образование земельного участка 29:22:012305:3У56 площадью 747 кв. м с видом разрешенного использования "Для индивидуального жилищного строительства" из земель, находящихся в государственной или муниципальной собственности;

образование земельного участка 29:22:012305:3У57 площадью 659 кв. м с видом разрешенного использования "Для индивидуального жилищного строительства" из земель, находящихся в государственной или муниципальной собственности;

образование земельного участка 29:22:012305:3У58 площадью 590 кв. м с видом разрешенного использования "Для индивидуального жилищного строительства" из земель, находящихся в государственной или муниципальной собственности;

образование земельного участка 29:22:012305:3У59 площадью 665 кв. м с видом разрешенного использования "Для индивидуального жилищного строительства" из земель, находящихся в государственной или муниципальной собственности;

образование земельного участка 29:22:012305:3У60 площадью 1 269 кв. м с видом разрешенного использования "Для индивидуального жилищного строительства" из земель, находящихся в государственной или муниципальной собственности;

образование земельного участка 29:22:012305:3У61 площадью 941 кв. м с видом разрешенного использования "Для индивидуального жилищного

строительства" из земель, находящихся в государственной или муниципальной собственности;

образование земельного участка 29:22:012305:ЗУ62 площадью 996 кв. м с видом разрешенного использования "Для индивидуального жилищного строительства" из земель, находящихся в государственной или муниципальной собственности;

образование земельного участка 29:22:012305:ЗУ63 площадью 793 кв. м с видом разрешенного использования "Для индивидуального жилищного строительства" из земель, находящихся в государственной или муниципальной собственности;

образование земельного участка 29:22:012305:ЗУ64 площадью 736 кв. м с видом разрешенного использования "Для индивидуального жилищного строительства" из земель, находящихся в государственной или муниципальной собственности;

образование земельного участка 29:22:012305:ЗУ65 площадью 630 кв. м с видом разрешенного использования "Для индивидуального жилищного строительства" из земель, находящихся в государственной или муниципальной собственности;

образование земельного участка 29:22:012305:ЗУ66 площадью 758 кв. м с видом разрешенного использования "Для индивидуального жилищного строительства" из земель, находящихся в государственной или муниципальной собственности;

образование земельного участка 29:22:012305:ЗУ67 площадью 836 кв. м с видом разрешенного использования "Для индивидуального жилищного строительства" из земель, находящихся в государственной или муниципальной собственности;

образование земельного участка 29:22:012305:ЗУ68 площадью 1 459 кв. м с видом разрешенного использования "Малоэтажная многоквартирная жилая застройка" из земель, находящихся в государственной или муниципальной собственности;

образование земельного участка 29:22:012305:ЗУ69 площадью 2 000 кв. м с видом разрешенного использования "Малоэтажная многоквартирная жилая застройка" из земель, находящихся в государственной или муниципальной собственности;

образование земельного участка 29:22:012305:ЗУ70 площадью 1 605 кв. м с видом разрешенного использования "Малоэтажная многоквартирная жилая застройка" из земель, находящихся в государственной или муниципальной собственности;

образование земельного участка 29:22:012305:ЗУ72 площадью 2 352 кв. м с видом разрешенного использования "Малоэтажная многоквартирная жилая застройка" из земель, находящихся в государственной или муниципальной собственности;

образование земельного участка 29:22:012305:ЗУ73 площадью 923 кв. м с видом разрешенного использования "Для индивидуального жилищного

строительства" из земель, находящихся в государственной или муниципальной собственности;

образование земельного участка 29:22:012305:ЗУ74 площадью 1 347 кв. м с видом разрешенного использования "Малоэтажная многоквартирная жилая застройка" из земель, находящихся в государственной или муниципальной собственности;

образование земельного участка 29:22:012305:ЗУ75 площадью 1 486 кв. м с видом разрешенного использования "Малоэтажная многоквартирная жилая застройка" из земель, находящихся в государственной или муниципальной собственности;

образование земельного участка 29:22:012305:ЗУ76 площадью 1 755 кв. м с видом разрешенного использования "Малоэтажная многоквартирная жилая застройка" из земель, находящихся в государственной или муниципальной собственности;

образование земельного участка 29:22:012305:ЗУ77 площадью 2 058 кв. м с видом разрешенного использования "Малоэтажная многоквартирная жилая застройка" из земель, находящихся в государственной или муниципальной собственности;

образование земельного участка 29:22:012305:ЗУ78 площадью 2 371 кв. м с видом разрешенного использования "Малоэтажная многоквартирная жилая застройка" из земель, находящихся в государственной или муниципальной собственности;

образование земельного участка 29:22:012305:ЗУ80 площадью 1 467 кв. м с видом разрешенного использования "Малоэтажная многоквартирная жилая застройка" из земель, находящихся в государственной или муниципальной собственности;

образование земельного участка 29:22:012305:ЗУ81 площадью 1 982 кв. м с видом разрешенного использования "Малоэтажная многоквартирная жилая застройка" из земель, находящихся в государственной или муниципальной собственности;

образование земельного участка 29:22:012305:ЗУ82 площадью 1 832 кв. м с видом разрешенного использования "Малоэтажная многоквартирная жилая застройка" из земель, находящихся в государственной или муниципальной собственности;

образование земельного участка 29:22:012305:ЗУ83 площадью 2 348 кв. м с видом разрешенного использования "Малоэтажная многоквартирная жилая застройка" из земель, находящихся в государственной или муниципальной собственности;

образование земельного участка 29:22:012305:ЗУ85 площадью 1 997 кв. м с видом разрешенного использования "Малоэтажная многоквартирная жилая застройка" путем перераспределения земельного участка с кадастровым номером 29:22:012305:8 и земель, находящихся в государственной или муниципальной собственности;

образование земельного участка 29:22:012305:ЗУ86 площадью 2 471 кв. м с видом разрешенного использования "Малоэтажная многоквартирная жилая

застройка" путем перераспределения земельного участка с кадастровым номером 29:22:012305:9 и земель, находящихся в государственной или муниципальной собственности;

образование земельного участка 29:22:012305:3У87 площадью 2 096 кв. м с видом разрешенного использования "Малоэтажная многоквартирная жилая застройка" из земель, находящихся в государственной или муниципальной собственности;

образование земельного участка 29:22:012305:3У88 площадью 3 508 кв. м с видом разрешенного использования "Малоэтажная многоквартирная жилая застройка" из земель, находящихся в государственной или муниципальной собственности;

образование земельного участка 29:22:012305:3У90 площадью 2 639 кв. м с видом разрешенного использования "Культурное развитие" путем перераспределения земельного участка с кадастровым номером 29:22:012305:638 и земель, находящихся в государственной или муниципальной собственности;

образование земельного участка 29:22:012305:3У91 площадью 1 690 кв. м с видом разрешенного использования "Малоэтажная многоквартирная жилая застройка" из земель, находящихся в государственной или муниципальной собственности;

образование земельного участка 29:22:012305:3У92 площадью 1 693 кв. м с видом разрешенного использования "Малоэтажная многоквартирная жилая застройка" из земель, находящихся в государственной или муниципальной собственности;

образование земельного участка 29:22:012305:3У93 площадью 1 364 кв. м с видом разрешенного использования "Малоэтажная многоквартирная жилая застройка" путем перераспределения земельного участка с кадастровым номером 29:22:012305:23 и земель, находящихся в государственной или муниципальной собственности;

образование земельного участка 29:22:012305:3У94 площадью 1 587 кв. м с видом разрешенного использования "Малоэтажная многоквартирная жилая застройка" из земель, находящихся в государственной или муниципальной собственности;

образование земельного участка 29:22:012305:3У95 площадью 1 673 кв. м с видом разрешенного использования "Малоэтажная многоквартирная жилая застройка" из земель, находящихся в государственной или муниципальной собственности;

образование земельного участка 29:22:012305:3У96 площадью 1 530 кв. м с видом разрешенного использования "Малоэтажная многоквартирная жилая застройка" путем перераспределения земельного участка с кадастровым номером 29:22:012305:10 и земель, находящихся в государственной или муниципальной собственности;

образование земельного участка 29:22:012305:3У97 площадью 1 551 кв. м с видом разрешенного использования "Малоэтажная









многоквартирная жилая застройка" из земель, находящихся в государственной или муниципальной собственности;

образование земельного участка 29:22:012306:3У136 площадью 1 185 кв. м с видом разрешенного использования "Малоэтажная многоквартирная жилая застройка" из земель, находящихся в государственной или муниципальной собственности;

образование земельного участка 29:22:012306:3У137 площадью 945 кв. м с видом разрешенного использования "Малоэтажная многоквартирная жилая застройка" из земель, находящихся в государственной или муниципальной собственности;

образование земельного участка 29:22:012306:3У138 площадью 966 кв. м с видом разрешенного использования "Малоэтажная многоквартирная жилая застройка" из земель, находящихся в государственной или муниципальной собственности;

образование земельного участка 29:22:012306:3У139 площадью 699 кв. м с видом разрешенного использования "Малоэтажная многоквартирная жилая застройка" из земель, находящихся в государственной или муниципальной собственности;

образование земельного участка 29:22:012305:3У140 площадью 1 862 кв. м с видом разрешенного использования "Малоэтажная многоквартирная жилая застройка" из земель, находящихся в государственной или муниципальной собственности;

образование земельного участка 29:22:012305:3У141 площадью 2 322 кв. м с видом разрешенного использования "Малоэтажная многоквартирная жилая застройка" из земель, находящихся в государственной или муниципальной собственности;

образование земельного участка 29:22:012305:3У142 площадью 3 018 кв. м с видом разрешенного использования "Малоэтажная многоквартирная жилая застройка" из земель, находящихся в государственной или муниципальной собственности;

образование земельного участка 29:22:012305:3У143 площадью 2 864 кв. м с видом разрешенного использования "Малоэтажная многоквартирная жилая застройка" из земель, находящихся в государственной или муниципальной собственности;

образование земельного участка 29:22:012305:3У144 площадью 1 609 кв. м с видом разрешенного использования "Малоэтажная многоквартирная жилая застройка" из земель, находящихся в государственной или муниципальной собственности;

образование земельного участка 29:22:012305:3У145 площадью 2 246 кв. м с видом разрешенного использования "Общежития" путем перераспределения земельного участка с кадастровым номером 29:22:012305:12 и земель, находящихся в государственной или муниципальной собственности;

образование земельного участка 29:22:012306:3У146 площадью 1 010 кв. м с видом разрешенного использования "Малоэтажная

многоквартирная жилая застройка" из земель, находящихся в государственной или муниципальной собственности;

образование земельного участка 29:22:012306:3У147 площадью 1 375 кв. м с видом разрешенного использования "Малоэтажная многоквартирная жилая застройка" из земель, находящихся в государственной или муниципальной собственности;

образование земельного участка 29:22:012306:3У148 площадью 1 390 кв. м с видом разрешенного использования "Малоэтажная многоквартирная жилая застройка" из земель, находящихся в государственной или муниципальной собственности;

образование земельного участка 29:22:000000:3У149 площадью 1 487 кв. м с видом разрешенного использования "Малоэтажная многоквартирная жилая застройка" из земель, находящихся в государственной или муниципальной собственности;

образование земельного участка 29:22:012305:3У151 площадью 2 217 кв. м с видом разрешенного использования "Малоэтажная многоквартирная жилая застройка" из земель, находящихся в государственной или муниципальной собственности;

образование земельного участка 29:22:012305:3У152 площадью 2 519 кв. м с видом разрешенного использования "Здравоохранение" путем перераспределения земельного участка с кадастровым номером 29:22:012305:22 и земель, находящихся в государственной или муниципальной собственности;

образование земельного участка 29:22:012305:3У153 площадью 6 918 кв. м с видом разрешенного использования "Малоэтажная многоквартирная жилая застройка" из земель, находящихся в государственной или муниципальной собственности;

образование земельного участка 29:22:012305:3У154 площадью 2 486 кв. м с видом разрешенного использования "Малоэтажная многоквартирная жилая застройка" из земель, находящихся в государственной или муниципальной собственности;

образование земельного участка 29:22:012201:3У155 площадью 1 295 кв. м с видом разрешенного использования "Малоэтажная многоквартирная жилая застройка" из земель, находящихся в государственной или муниципальной собственности;

образование земельного участка 29:22:012201:3У156 площадью 834 кв. м с видом разрешенного использования "Малоэтажная многоквартирная жилая застройка" из земель, находящихся в государственной или муниципальной собственности;

образование земельного участка 29:22:012201:3У157 площадью 1 632 кв. м с видом разрешенного использования "Малоэтажная многоквартирная жилая застройка" из земель, находящихся в государственной или муниципальной собственности;

образование земельного участка 29:22:012201:3У158 площадью 1 247 кв. м с видом разрешенного использования "Малоэтажная

многоквартирная жилая застройка" из земель, находящихся в государственной или муниципальной собственности;

образование земельного участка 29:22:012306:3У161 площадью 2 851 кв. м с видом разрешенного использования "Малоэтажная многоквартирная жилая застройка" из земель, находящихся в государственной или муниципальной собственности;

образование земельного участка 29:22:000000:3У167 площадью 30 953 кв. м с видом разрешенного использования "Малоэтажная многоквартирная жилая застройка" из земель, находящихся в государственной или муниципальной собственности;

образование земельного участка 29:22:012302:3У168 площадью 18 921 кв. м с видом разрешенного использования "Малоэтажная многоквартирная жилая застройка" из земель, находящихся в государственной или муниципальной собственности;

образование земельного участка 29:22:012302:3У169 площадью 14 491 кв. м с видом разрешенного использования "Малоэтажная многоквартирная жилая застройка" из земель, находящихся в государственной или муниципальной собственности;

образование земельного участка 29:22:012302:3У170 площадью 73 кв. м с видом разрешенного использования "Коммунальное обслуживание" из земель, находящихся в государственной или муниципальной собственности;

образование земельного участка 29:22:012306:3У171 площадью 34 732 кв. м с видом разрешенного использования "Малоэтажная многоквартирная жилая застройка" из земель, находящихся в государственной или муниципальной собственности;

образование земельного участка 29:22:000000:3У172 площадью 11 893 кв. м с видом разрешенного использования "Деловое управление" из земель, находящихся в государственной или муниципальной собственности;

образование земельного участка 29:22:000000:3У173 площадью 49 790 кв. м с видом разрешенного использования "Малоэтажная многоквартирная жилая застройка" из земель, находящихся в государственной или муниципальной собственности;

образование земельного участка 29:22:012302:3У174 площадью 19 884 кв. м с видом разрешенного использования "Образование и просвещение" из земель, находящихся в государственной или муниципальной собственности;

образование земельного участка 29:22:012302:3У175 площадью 14 795 кв. м с видом разрешенного использования "Образование и просвещение" из земель, находящихся в государственной или муниципальной собственности;

образование земельного участка 29:22:012306:3У176 площадью 29 923 кв. м с видом разрешенного использования "Малоэтажная многоквартирная жилая застройка" из земель, находящихся в государственной или муниципальной собственности.

Перечень и сведения о площади образуемых земельных участков представлены в таблице № 1, каталог координат образуемых земельных участков – в таблице № 2.

Таблица № 1

| Проектируемый земельный участок, обозначение | Проектная площадь, кв. м | Исходные характеристики  |
|--|--------------------------|--|
| 29:22:012305:3У1                             | 2 426                    | Земли государственной собственности  |
| 29:22:012305:3У2                             | 2 624                    | Земли государственной собственности  |
| 29:22:012305:3У3                             | 2 208                    | Земли государственной собственности  |
| 29:22:012305:3У4                             | 2 466                    | Земли государственной собственности  |
| 29:22:012305:3У5                             | 2 678                    | Земли государственной собственности  |
| 29:22:012305:3У7                             | 42                       | Земли государственной собственности  |
| 29:22:012305:3У8                             | 2 375                    | Земли государственной собственности  |
| 29:22:012305:3У9                             | 116                      | Земли государственной собственности  |
| 29:22:012305:3У10                            | 1 379                    | Земли государственной собственности  |
| 29:22:012305:3У11                            | 1 749                    | Земли государственной собственности  |
| 29:22:012305:3У12                            | 1 618                    | Земли государственной собственности  |
| 29:22:012305:3У13                            | 1 740                    | Земли государственной собственности  |
| 29:22:012305:3У14                            | 3 848                    | Земли государственной собственности  |
| 29:22:012305:3У15                            | 2 289                    | Земли государственной собственности  |
| 29:22:012305:3У16                            | 97                       | Земли государственной собственности  |
| 29:22:012302:3У18                            | 765                      | Земли государственной собственности  |
| 29:22:012305:3У19                            | 53                       | Земли государственной собственности  |
| 29:22:012302:3У20                            | 2 445                    | Земли государственной собственности  |
| 29:22:012302:3У21                            | 56                       | Земли государственной собственности  |
| 29:22:012302:3У22                            | 2 233                    | Земли государственной собственности  |
| 29:22:012302:3У23                            | 2 230                    | Земли государственной собственности  |
| 29:22:012302:3У24                            | 56                       | Земли государственной собственности  |
| 29:22:012302:3У26                            | 974                      | Земли государственной собственности  |
| 29:22:012302:3У27                            | 63                       | Земли государственной собственности  |
| 29:22:012305:3У28                            | 3 116                    | Земли государственной собственности  |
| 29:22:012302:3У29                            | 2 655                    | Земли государственной собственности  |
| 29:22:012302:3У30                            | 1 374                    | Земельный участок с кадастровым номером 29:22:012302:2 и земли государственной собственности |
| 29:22:012302:3У31                            | 2 928                    | Земли государственной собственности  |
| 29:22:012302:3У32                            | 3 437                    | Земли государственной собственности  |
| 29:22:012302:3У33                            | 2 137                    | Земли государственной собственности  |
| 29:22:012302:3У35                            | 1 974                    | Земли государственной собственности  |
| 29:22:012302:3У36                            | 2 528                    | Земельный участок с кадастровым номером 29:22:012302:3 и земли государственной собственности |
| 29:22:012305:3У37                            | 48                       | Земли государственной собственности  |
| 29:22:012305:3У39                            | 25                       | Земли государственной собственности  |
| 29:22:012305:3У40                            | 1 196                    | Земли государственной собственности  |
| 29:22:012305:3У41                            | 1 724                    | Земли государственной собственности  |
| 29:22:012305:3У42                            | 1 947                    | Земли государственной собственности  |
| 29:22:012305:3У44                            | 1 127                    | Земли государственной собственности  |
| 29:22:012305:3У45                            | 605                      | Земли государственной собственности  |
| 29:22:012305:3У46                            | 775                      | Земли государственной собственности  |
| 29:22:012305:3У47                            | 772                      | Земли государственной собственности  |
| 29:22:012305:3У48                            | 739                      | Земли государственной собственности  |

| Проектируемый земельный участок, обозначение | Проектная площадь, кв. м | Исходные характеристики  |
|--|--------------------------|--|
| 29:22:012305:3У49                            | 2 566                    | Земли государственной собственности  |
| 29:22:012305:3У51                            | 821                      | Земли государственной собственности  |
| 29:22:012305:3У52                            | 2 081                    | Земли государственной собственности  |
| 29:22:012305:3У53                            | 2 027                    | Земельный участок с кадастровым номером 29:22:012305:13 и земли государственной собственности  |
| 29:22:012305:3У54                            | 641                      | Земли государственной собственности  |
| 29:22:012305:3У55                            | 588                      | Земли государственной собственности  |
| 29:22:012305:3У56                            | 747                      | Земли государственной собственности  |
| 29:22:012305:3У57                            | 659                      | Земли государственной собственности  |
| 29:22:012305:3У58                            | 590                      | Земли государственной собственности  |
| 29:22:012305:3У59                            | 665                      | Земли государственной собственности  |
| 29:22:012305:3У60                            | 1 269                    | Земли государственной собственности  |
| 29:22:012305:3У61                            | 941                      | Земли государственной собственности  |
| 29:22:012305:3У62                            | 996                      | Земли государственной собственности  |
| 29:22:012305:3У63                            | 793                      | Земли государственной собственности  |
| 29:22:012305:3У64                            | 736                      | Земли государственной собственности  |
| 29:22:012305:3У65                            | 630                      | Земли государственной собственности  |
| 29:22:012305:3У66                            | 758                      | Земли государственной собственности  |
| 29:22:012305:3У67                            | 836                      | Земли государственной собственности  |
| 29:22:012305:3У68                            | 1 459                    | Земли государственной собственности  |
| 29:22:012305:3У69                            | 2 000                    | Земли государственной собственности  |
| 29:22:012305:3У70                            | 1 605                    | Земли государственной собственности  |
| 29:22:012305:3У72                            | 2 352                    | Земли государственной собственности  |
| 29:22:012305:3У73                            | 923                      | Земли государственной собственности  |
| 29:22:012305:3У74                            | 1 347                    | Земли государственной собственности  |
| 29:22:012305:3У75                            | 1 486                    | Земли государственной собственности  |
| 29:22:012305:3У76                            | 1 755                    | Земли государственной собственности  |
| 29:22:012305:3У77                            | 2 058                    | Земли государственной собственности  |
| 29:22:012305:3У78                            | 2 371                    | Земли государственной собственности  |
| 29:22:012305:3У80                            | 1 467                    | Земли государственной собственности  |
| 29:22:012305:3У81                            | 1 982                    | Земли государственной собственности  |
| 29:22:012305:3У82                            | 1 832                    | Земли государственной собственности  |
| 29:22:012305:3У83                            | 2 348                    | Земли государственной собственности  |
| 29:22:012305:3У85                            | 1 997                    | Земельный участок с кадастровым номером 29:22:012305:8 и земли государственной собственности   |
| 29:22:012305:3У86                            | 2 471                    | Земельный участок с кадастровым номером 29:22:012305:9 и земли государственной собственности   |
| 29:22:012305:3У87                            | 2 096                    | Земли государственной собственности  |
| 29:22:012305:3У88                            | 3 508                    | Земли государственной собственности  |
| 29:22:012305:3У90                            | 2 639                    | Земельный участок с кадастровым номером 29:22:012305:638 и земли государственной собственности |
| 29:22:012305:3У91                            | 1 690                    | Земли государственной собственности  |
| 29:22:012305:3У92                            | 1 693                    | Земли государственной собственности  |
| 29:22:012305:3У93                            | 1 364                    | Земельный участок с кадастровым номером 29:22:012305:23 и земли государственной собственности  |
| 29:22:012305:3У94                            | 1 587                    | Земли государственной собственности  |
| 29:22:012305:3У95                            | 1 673                    | Земли государственной собственности  |
| 29:22:012305:3У96                            | 1 530                    | Земельный участок с кадастровым номером 29:22:012305:10 и земли государственной собственности  |

| Проектируемый земельный участок, обозначение | Проектная площадь, кв. м | Исходные характеристики   |
|--|--------------------------|---|
| 29:22:012305:3У97                            | 1 551                    | Земли государственной собственности   |
| 29:22:012305:3У99                            | 6 563                    | Земли государственной собственности   |
| 29:22:012305:3У100                           | 2 220                    | Земли государственной собственности   |
| 29:22:012305:3У101                           | 2 280                    | Земли государственной собственности   |
| 29:22:012305:3У102                           | 2 440                    | Земли государственной собственности   |
| 29:22:012305:3У103                           | 1 977                    | Земли государственной собственности   |
| 29:22:012305:3У104                           | 2 499                    | Земли государственной собственности   |
| 29:22:012305:3У105                           | 1 556                    | Земли государственной собственности   |
| 29:22:012201:3У106                           | 2 846                    | Земли государственной собственности   |
| 29:22:012201:3У107                           | 3 168                    | Земли государственной собственности   |
| 29:22:012201:3У108                           | 2 308                    | Земли государственной собственности   |
| 29:22:000000:3У109                           | 1 913                    | Земли государственной собственности   |
| 29:22:000000:3У110                           | 3 256                    | Земли государственной собственности   |
| 29:22:012306:3У113                           | 2 395                    | Земли государственной собственности   |
| 29:22:012306:3У114                           | 2 229                    | Земли государственной собственности   |
| 29:22:012306:3У115                           | 2 607                    | Земли государственной собственности   |
| 29:22:012306:3У116                           | 2 766                    | Земли государственной собственности   |
| 29:22:012306:3У117                           | 2 713                    | Земли государственной собственности   |
| 29:22:012306:3У118                           | 2 919                    | Земли государственной собственности   |
| 29:22:012306:3У119                           | 2 775                    | Земли государственной собственности   |
| 29:22:012306:3У120                           | 1 855                    | Земли государственной собственности   |
| 29:22:012306:3У121                           | 1 618                    | Земли государственной собственности   |
| 29:22:012306:3У122                           | 3 007                    | Земли государственной собственности   |
| 29:22:012306:3У123                           | 2 573                    | Земли государственной собственности   |
| 29:22:012306:3У124                           | 1 283                    | Земли государственной собственности   |
| 29:22:012306:3У125                           | 1 217                    | Земли государственной собственности   |
| 29:22:012306:3У126                           | 1 146                    | Земли государственной собственности   |
| 29:22:012306:3У127                           | 1 653                    | Земли государственной собственности   |
| 29:22:012306:3У128                           | 3 170                    | Земли государственной собственности   |
| 29:22:012306:3У129                           | 4 827                    | Земли государственной собственности   |
| 29:22:012306:3У131                           | 3 983                    | Земли государственной собственности   |
| 29:22:012306:3У132                           | 2 181                    | Земли государственной собственности   |
| 29:22:012306:3У134                           | 2 483                    | Земли государственной собственности   |
| 29:22:012306:3У135                           | 2 968                    | Земли государственной собственности   |
| 29:22:012306:3У136                           | 1 185                    | Земли государственной собственности   |
| 29:22:012306:3У137                           | 945                      | Земли государственной собственности   |
| 29:22:012306:3У138                           | 966                      | Земли государственной собственности   |
| 29:22:012306:3У139                           | 699                      | Земли государственной собственности   |
| 29:22:012305:3У140                           | 1 862                    | Земли государственной собственности   |
| 29:22:012305:3У141                           | 2 322                    | Земли государственной собственности   |
| 29:22:012305:3У142                           | 3 018                    | Земли государственной собственности   |
| 29:22:012305:3У143                           | 2 864                    | Земли государственной собственности   |
| 29:22:012305:3У144                           | 1 609                    | Земли государственной собственности   |
| 29:22:012305:3У145                           | 2 246                    | Земельный участок с кадастровым номером 29:22:012305:12 и земли государственной собственности |
| 29:22:012306:3У146                           | 1 010                    | Земли государственной собственности   |
| 29:22:012306:3У147                           | 1 375                    | Земли государственной собственности   |
| 29:22:012306:3У148                           | 1 390                    | Земли государственной собственности   |
| 29:22:000000:3У149                           | 1 487                    | Земли государственной собственности   |



| Проектируемый земельный участок, обозначение | Проектная площадь, кв. м | Исходные характеристики   |
|--|--------------------------|---|
| 29:22:012305:3У151                           | 2 217                    | Земли государственной собственности   |
| 29:22:012305:3У152                           | 2 519                    | Земельный участок с кадастровым номером 29:22:012305:22 и земли государственной собственности |
| 29:22:012305:3У153                           | 6 918                    | Земли государственной собственности   |
| 29:22:012305:3У154                           | 2 486                    | Земли государственной собственности   |
| 29:22:012201:3У155                           | 1 295                    | Земли государственной собственности   |
| 29:22:012201:3У156                           | 834                      | Земли государственной собственности   |
| 29:22:012201:3У157                           | 1 632                    | Земли государственной собственности   |
| 29:22:012201:3У158                           | 1 247                    | Земли государственной собственности   |
| 29:22:012306:3У161                           | 2 851                    | Земли государственной собственности   |
| 29:22:000000:3У167                           | 30 953                   | Земли государственной собственности   |
| 29:22:012302:3У168                           | 18 921                   | Земли государственной собственности   |
| 29:22:012302:3У169                           | 14 491                   | Земли государственной собственности   |
| 29:22:012302:3У170                           | 73                       | Земли государственной собственности   |
| 29:22:012306:3У171                           | 34 732                   | Земли государственной собственности   |
| 29:22:000000:3У172                           | 11 893                   | Земли государственной собственности   |
| 29:22:000000:3У173                           | 49 790                   | Земли государственной собственности   |
| 29:22:012302:3У174                           | 19 884                   | Земли государственной собственности   |
| 29:22:012302:3У175                           | 14 795                   | Земли государственной собственности   |
| 29:22:012306:3У176                           | 29 923                   | Земли государственной собственности   |

Таблица № 2

| Проектируемый земельный участок, обозначение | Система координат МСК-29 |            |
|--|--------------------------|------------|
|  | Координаты               |            |
|  | X                        | Y          |
| 29:22:012305:3У1                             | 663564,24                | 2517729,68 |
|  | 663547,68                | 2517774,40 |
|  | 663501,96                | 2517754,86 |
|  | 663517,73                | 2517709,05 |
|  | 663552,64                | 2517723,93 |
|  | 663564,24                | 2517729,68 |
| 29:22:012305:3У2                             | 663517,73                | 2517709,05 |
|  | 663501,96                | 2517754,86 |
|  | 663451,46                | 2517733,10 |
|  | 663468,17                | 2517687,93 |
|  | 663517,73                | 2517709,05 |
|  | 663468,17                | 2517687,93 |
| 29:22:012305:3У3                             | 663451,46                | 2517733,10 |
|  | 663408,41                | 2517714,84 |
|  | 663427,22                | 2517670,12 |
|  | 663468,17                | 2517687,93 |
|  | 663427,22                | 2517670,12 |
|  | 663408,41                | 2517714,84 |
| 29:22:012305:3У4                             | 663362,09                | 2517697,73 |
|  | 663375,58                | 2517663,39 |
|  | 663377,61                | 2517666,46 |
|  | 663381,78                | 2517663,71 |
|  | 663379,03                | 2517659,54 |
|  | 663376,42                | 2517661,24 |

| Проектируемый земельный<br>участок, обозначение | Система координат МСК-29 |            |
|---|--------------------------|------------|
|   | Координаты               |            |
|   | X                        | Y          |
| 29:22:012305:3У5                                | 663380,73                | 2517650,09 |
|   | 663427,22                | 2517670,12 |
|   | 663380,73                | 2517650,09 |
|   | 663376,42                | 2517661,24 |
|   | 663374,86                | 2517662,29 |
|   | 663375,58                | 2517663,39 |
|   | 663362,09                | 2517697,73 |
|   | 663314,72                | 2517679,97 |
| 29:22:012305:3У7                                | 663332,92                | 2517629,81 |
|   | 663380,73                | 2517650,09 |
|   | 663303,30                | 2517665,31 |
|   | 663310,46                | 2517667,84 |
|   | 663308,64                | 2517673,04 |
|   | 663301,47                | 2517670,51 |
|   | 663303,30                | 2517665,31 |
|   | 663542,04                | 2517788,35 |
| 29:22:012305:3У8                                | 663533,70                | 2517810,08 |
|   | 663505,70                | 2517815,16 |
|   | 663467,17                | 2517796,58 |
|   | 663472,99                | 2517782,37 |
|   | 663476,29                | 2517773,77 |
|   | 663480,60                | 2517761,86 |
|   | 663542,04                | 2517788,35 |
|   | 663476,29                | 2517773,77 |
| 29:22:012305:3У9                                | 663472,99                | 2517782,37 |
|   | 663461,01                | 2517777,84 |
|   | 663464,77                | 2517769,37 |
|   | 663476,29                | 2517773,77 |
|   | 663445,29                | 2517746,90 |
|   | 663435,10                | 2517772,47 |
|   | 663389,96                | 2517755,22 |
|   | 663400,33                | 2517727,85 |
| 29:22:012305:3У10                               | 663445,29                | 2517746,90 |
|   | 663435,10                | 2517772,47 |
|   | 663389,96                | 2517755,22 |
|   | 663400,33                | 2517727,85 |
|   | 663445,29                | 2517746,90 |
|   | 663435,10                | 2517772,47 |
|   | 663424,40                | 2517799,62 |
|   | 663421,43                | 2517807,64 |
| 29:22:012305:3У11                               | 663379,65                | 2517791,24 |
|   | 663389,34                | 2517756,86 |
|   | 663389,96                | 2517755,22 |
|   | 663435,10                | 2517772,47 |
|   | 663400,33                | 2517727,85 |
|   | 663389,96                | 2517755,22 |
|   | 663389,34                | 2517756,86 |
|   | 663385,22                | 2517755,52 |
| 29:22:012305:3У12                               | 663383,26                | 2517760,31 |
|   | 663376,75                | 2517758,20 |
|   | 663375,56                | 2517760,82 |
|   | 663346,09                | 2517747,47 |
|   | 663360,27                | 2517712,90 |

| Проектируемый земельный<br>участок, обозначение | Система координат МСК-29 |            |
|---|--------------------------|------------|
|   | Координаты               |            |
|   | X                        | Y          |
| 29:22:012305:3У13                               | 663400,33                | 2517727,85 |
|   | 663375,56                | 2517760,82 |
|   | 663376,75                | 2517758,20 |
|   | 663383,26                | 2517760,31 |
|   | 663385,22                | 2517755,52 |
|   | 663389,34                | 2517756,86 |
|   | 663379,65                | 2517791,24 |
|   | 663363,70                | 2517788,85 |
|   | 663360,22                | 2517797,06 |
|   | 663330,90                | 2517784,57 |
|   | 663346,09                | 2517747,47 |
| 29:22:012305:3У14                               | 663375,56                | 2517760,82 |
|   | 663437,24                | 2517804,99 |
|   | 663430,14                | 2517819,94 |
|   | 663423,31                | 2517817,40 |
|   | 663405,28                | 2517861,56 |
|   | 663348,30                | 2517838,62 |
|   | 663343,49                | 2517836,69 |
|   | 663360,22                | 2517797,06 |
|   | 663363,70                | 2517788,85 |
|   | 663379,65                | 2517791,24 |
|   | 663421,43                | 2517807,64 |
| 29:22:012305:3У15                               | 663424,40                | 2517799,62 |
|   | 663429,93                | 2517801,78 |
|   | 663437,24                | 2517804,99 |
|   | 663303,78                | 2517850,83 |
|   | 663330,90                | 2517784,57 |
|   | 663360,22                | 2517797,06 |
|   | 663343,49                | 2517836,69 |
|   | 663331,77                | 2517864,90 |
|   | 663315,64                | 2517856,97 |
|   | 663310,03                | 2517854,09 |
|   | 663303,78                | 2517850,83 |
| 29:22:012305:3У16                               | 663442,41                | 2517794,31 |
|   | 663437,24                | 2517804,99 |
|   | 663429,93                | 2517801,78 |
|   | 663434,61                | 2517790,94 |
|   | 663436,24                | 2517791,65 |
|   | 663442,41                | 2517794,31 |
| 29:22:012302:3У18                               | 663507,62                | 2517833,16 |
|   | 663522,91                | 2517839,39 |
|   | 663505,56                | 2517881,53 |
|   | 663489,77                | 2517874,76 |
|   | 663507,62                | 2517833,16 |
| 29:22:012305:3У19                               | 663441,22                | 2517927,95 |
|   | 663448,44                | 2517931,13 |
|   | 663445,75                | 2517937,27 |
|   | 663438,52                | 2517934,10 |
|   | 663441,22                | 2517927,95 |

| Проектируемый земельный<br>участок, обозначение | Система координат МСК-29 |            |
|---|--------------------------|------------|
|   | Координаты               |            |
|   | X                        | Y          |
| 29:22:012302:3У20                               | 663498,52                | 2517936,17 |
|   | 663483,82                | 2517970,35 |
|   | 663469,03                | 2518004,75 |
|   | 663439,42                | 2517991,99 |
|   | 663469,63                | 2517921,73 |
|   | 663483,06                | 2517927,54 |
|   | 663488,89                | 2517930,84 |
|   | 663492,58                | 2517933,74 |
| 29:22:012302:3У21                               | 663498,52                | 2517936,17 |
|   | 663439,72                | 2517993,95 |
|   | 663446,57                | 2517996,99 |
|   | 663443,53                | 2518003,85 |
|   | 663436,68                | 2518000,81 |
| 29:22:012302:3У22                               | 663439,72                | 2517993,95 |
|   | 663463,16                | 2518018,06 |
|   | 663435,59                | 2518082,16 |
|   | 663405,99                | 2518069,78 |
|   | 663433,39                | 2518006,03 |
| 29:22:012302:3У23                               | 663463,16                | 2518018,06 |
|   | 663435,59                | 2518082,16 |
|   | 663407,77                | 2518146,76 |
|   | 663378,13                | 2518134,51 |
|   | 663390,29                | 2518106,28 |
|   | 663393,69                | 2518107,79 |
|   | 663396,73                | 2518100,93 |
|   | 663393,26                | 2518099,39 |
| 29:22:012302:3У24                               | 663405,99                | 2518069,78 |
|   | 663435,59                | 2518082,16 |
|   | 663389,88                | 2518097,89 |
|   | 663393,26                | 2518099,39 |
|   | 663396,73                | 2518100,93 |
|   | 663393,69                | 2518107,79 |
|   | 663390,29                | 2518106,28 |
| 29:22:012302:3У26                               | 663386,84                | 2518104,75 |
|   | 663389,88                | 2518097,89 |
|   | 663542,62                | 2518211,17 |
|   | 663531,20                | 2518242,29 |
|   | 663502,75                | 2518231,71 |
| 29:22:012302:3У27                               | 663515,16                | 2518201,71 |
|   | 663542,62                | 2518211,17 |
|   | 663496,86                | 2518258,35 |
|   | 663505,81                | 2518262,07 |
|   | 663503,32                | 2518268,07 |
| 29:22:012305:3У28                               | 663494,37                | 2518264,35 |
|   | 663496,86                | 2518258,35 |
|   | 663258,95                | 2517676,16 |
|   | 663241,76                | 2517718,21 |
|   | 663167,70                | 2517686,43 |
|   | 663179,95                | 2517656,86 |

| Проектируемый земельный<br>участок, обозначение | Система координат МСК-29 |            |
|---|--------------------------|------------|
|   | Координаты               |            |
|   | X                        | Y          |
| 29:22:012302:3У29                               | 663258,95                | 2517676,16 |
|   | 663486,90                | 2518204,35 |
|   | 663475,42                | 2518232,12 |
|   | 663442,98                | 2518218,67 |
|   | 663445,46                | 2518212,67 |
|   | 663433,35                | 2518207,82 |
|   | 663429,89                | 2518216,13 |
|   | 663393,76                | 2518201,86 |
| 29:22:012302:3У30                               | 663406,29                | 2518170,85 |
|   | 663486,90                | 2518204,35 |
|   | 663406,29                | 2518170,85 |
|   | 663393,76                | 2518201,86 |
|   | 663354,92                | 2518185,33 |
| 29:22:012302:3У31                               | 663368,60                | 2518155,46 |
|   | 663406,29                | 2518170,85 |
|   | 663393,76                | 2518201,86 |
|   | 663379,59                | 2518236,08 |
|   | 663367,97                | 2518264,10 |
|   | 663326,85                | 2518246,75 |
| 29:22:012302:3У32                               | 663354,92                | 2518185,33 |
|   | 663393,76                | 2518201,86 |
|   | 663448,33                | 2518297,42 |
|   | 663412,85                | 2518383,40 |
|   | 663378,96                | 2518368,81 |
|   | 663396,98                | 2518324,28 |
|   | 663414,23                | 2518283,34 |
|   | 663415,89                | 2518283,97 |
| 29:22:012302:3У33                               | 663448,33                | 2518297,42 |
|   | 663396,98                | 2518324,28 |
|   | 663378,96                | 2518368,81 |
|   | 663337,73                | 2518351,20 |
|   | 663339,59                | 2518346,86 |
|   | 663356,50                | 2518306,87 |
|   | 663396,98                | 2518324,28 |
| 29:22:012302:3У35                               | 663359,50                | 2518376,77 |
|   | 663363,90                | 2518426,39 |
|   | 663312,13                | 2518405,63 |
|   | 663329,51                | 2518363,99 |
|   | 663359,50                | 2518376,77 |
| 29:22:012302:3У36                               | 663329,51                | 2518363,99 |
|   | 663312,13                | 2518405,63 |
|   | 663291,17                | 2518397,04 |
|   | 663259,09                | 2518384,12 |
|   | 663272,33                | 2518353,64 |
|   | 663276,99                | 2518355,49 |
|   | 663282,30                | 2518343,86 |
|   | 663329,51                | 2518363,99 |
|   | 663299,38                | 2518016,39 |
|   | 663296,68                | 2518022,66 |
| 29:22:012305:3У37                               |                          |            |

| Проектируемый земельный<br>участок, обозначение | Система координат МСК-29 |            |            |
|---|--------------------------|------------|------------|
|   | Координаты               |            |            |
|   | X                        | Y          |            |
| 29:22:012305:3У39                               | 663290,31                | 2518019,87 |            |
|   | 663293,10                | 2518013,49 |            |
|   | 663299,38                | 2518016,39 |            |
|   | 663355,28                | 2518134,32 |            |
|   | 663353,07                | 2518139,18 |            |
|   | 663352,14                | 2518141,23 |            |
|   | 663349,17                | 2518139,94 |            |
|   | 663350,03                | 2518137,97 |            |
| 29:22:012305:3У40                               | 663352,18                | 2518133,03 |            |
|   | 663355,28                | 2518134,32 |            |
|   | 663352,97                | 2517710,43 |            |
|   | 663342,17                | 2517736,19 |            |
|   | 663302,17                | 2517721,54 |            |
|   | 663312,91                | 2517695,49 |            |
| 29:22:012305:3У41                               | 663352,97                | 2517710,43 |            |
|   | 663342,17                | 2517736,19 |            |
|   | 663329,25                | 2517767,67 |            |
|   | 663327,55                | 2517768,58 |            |
|   | 663324,90                | 2517769,33 |            |
|   | 663309,14                | 2517763,71 |            |
|   | 663308,38                | 2517765,32 |            |
|   | 663283,77                | 2517756,26 |            |
|   | 663287,87                | 2517745,37 |            |
|   | 663291,11                | 2517736,76 |            |
|   | 663294,55                | 2517738,02 |            |
|   | 663300,87                | 2517721,06 |            |
|   | 663302,17                | 2517721,54 |            |
|   | 663342,17                | 2517736,19 |            |
| 29:22:012305:3У42                               | 663306,93                | 2517693,14 |            |
|   | 663289,47                | 2517735,89 |            |
|   | 663291,11                | 2517736,76 |            |
|   | 663287,87                | 2517745,37 |            |
|   | 663280,73                | 2517733,44 |            |
|   | 663272,33                | 2517726,69 |            |
|   | 663250,94                | 2517716,57 |            |
|   | 663266,58                | 2517678,03 |            |
|   | 663306,93                | 2517693,14 |            |
|   | 29:22:012305:3У44        | 663284,04  | 2517743,89 |
|   |                          | 663274,70  | 2517768,98 |
|   |                          | 663268,80  | 2517766,81 |
| 663264,10                                       |                          | 2517765,15 |            |
| 663238,94                                       |                          | 2517754,73 |            |
| 663250,22                                       |                          | 2517727,39 |            |
| 663274,09                                       |                          | 2517735,74 |            |
| 663278,81                                       |                          | 2517739,26 |            |
| 663277,94                                       |                          | 2517741,45 |            |
| 663284,04                                       |                          | 2517743,89 |            |
| 29:22:012305:3У45                               | 663261,89                | 2517783,95 |            |
|   | 663260,14                | 2517787,98 |            |

| Проектируемый земельный<br>участок, обозначение | Система координат МСК-29 |            |            |
|---|--------------------------|------------|------------|
|   | Координаты               |            |            |
|   | X                        | Y          |            |
| 29:22:012305:ЗУ46                               | 663257,13                | 2517796,16 |            |
|   | 663254,90                | 2517801,12 |            |
|   | 663247,93                | 2517798,20 |            |
|   | 663247,64                | 2517798,74 |            |
|   | 663224,06                | 2517788,54 |            |
|   | 663231,86                | 2517771,87 |            |
|   | 663248,34                | 2517778,98 |            |
|   | 663257,48                | 2517782,46 |            |
|   | 663261,89                | 2517783,95 |            |
|   | 663254,90                | 2517801,12 |            |
|   | 663251,27                | 2517810,35 |            |
|   | 663242,76                | 2517823,45 |            |
|   | 663225,29                | 2517816,25 |            |
|   | 663226,46                | 2517813,42 |            |
|   | 663215,92                | 2517808,73 |            |
|   | 663224,06                | 2517788,54 |            |
| 29:22:012305:ЗУ47                               | 663247,64                | 2517798,74 |            |
|   | 663247,93                | 2517798,20 |            |
|   | 663254,90                | 2517801,12 |            |
|   | 663264,93                | 2517825,66 |            |
|   | 663262,91                | 2517830,71 |            |
|   | 663266,11                | 2517834,36 |            |
|   | 663258,80                | 2517854,22 |            |
|   | 663253,28                | 2517851,86 |            |
|   | 663250,93                | 2517850,36 |            |
|   | 663242,30                | 2517839,50 |            |
|   | 663240,21                | 2517832,38 |            |
|   | 663240,58                | 2517829,18 |            |
|   | 663242,76                | 2517823,45 |            |
|   | 663251,27                | 2517810,35 |            |
|   | 663261,85                | 2517815,28 |            |
|   | 663262,07                | 2517814,99 |            |
| 29:22:012305:ЗУ48                               | 663268,13                | 2517817,24 |            |
|   | 663264,93                | 2517825,66 |            |
|   | 663236,15                | 2517831,57 |            |
|   | 663237,67                | 2517834,22 |            |
|   | 663239,30                | 2517837,96 |            |
|   | 663237,04                | 2517843,98 |            |
|   | 663241,55                | 2517846,45 |            |
|   | 663237,98                | 2517854,96 |            |
|   | 663232,83                | 2517852,83 |            |
|   | 663202,17                | 2517839,89 |            |
|   | 663209,81                | 2517821,87 |            |
|   | 663217,72                | 2517825,16 |            |
|   | 663218,80                | 2517822,95 |            |
|   | 663236,15                | 2517831,57 |            |
|   | 29:22:012305:ЗУ49        | 663289,49  | 2517867,42 |
|   |                          | 663264,21  | 2517931,90 |
| 663228,64                                       |                          | 2517918,65 |            |

| Проектируемый земельный<br>участок, обозначение | Система координат МСК-29 |            |
|---|--------------------------|------------|
|   | Координаты               |            |
|   | X                        | Y          |
| 29:22:012305:ЗУ51                               | 663255,31                | 2517855,05 |
|   | 663289,49                | 2517867,42 |
|   | 663229,97                | 2517874,90 |
|   | 663237,98                | 2517854,96 |
|   | 663232,83                | 2517852,83 |
|   | 663202,17                | 2517839,89 |
|   | 663194,12                | 2517858,86 |
| 29:22:012305:ЗУ52                               | 663229,97                | 2517874,90 |
|   | 663264,21                | 2517931,90 |
|   | 663243,46                | 2517985,35 |
|   | 663221,42                | 2517976,83 |
|   | 663213,36                | 2517952,88 |
|   | 663228,64                | 2517918,65 |
|   | 663264,21                | 2517931,90 |
| 29:22:012305:ЗУ53                               | 663243,46                | 2517985,35 |
|   | 663212,34                | 2518065,40 |
|   | 663190,41                | 2518056,29 |
|   | 663221,42                | 2517976,83 |
|   | 663243,46                | 2517985,35 |
|   | 663213,36                | 2517952,88 |
|   | 663201,99                | 2517982,91 |
| 29:22:012305:ЗУ54                               | 663183,07                | 2517975,58 |
|   | 663186,58                | 2517966,62 |
|   | 663193,10                | 2517950,74 |
|   | 663194,98                | 2517945,87 |
|   | 663213,36                | 2517952,88 |
|   | 663201,99                | 2517982,91 |
|   | 663192,00                | 2518009,39 |
|   | 663172,32                | 2518002,35 |
|   | 663179,64                | 2517984,10 |
|   | 663183,07                | 2517975,58 |
| 29:22:012305:ЗУ55                               | 663201,99                | 2517982,91 |
|   | 663207,79                | 2517921,95 |
|   | 663202,57                | 2517936,17 |
|   | 663168,80                | 2517919,58 |
|   | 663174,92                | 2517903,34 |
|   | 663178,63                | 2517903,23 |
|   | 663190,33                | 2517905,45 |
|   | 663197,80                | 2517909,10 |
|   | 663201,26                | 2517912,36 |
|   | 663204,31                | 2517919,72 |
|   | 663207,79                | 2517921,95 |
| 29:22:012305:ЗУ56                               | 663202,57                | 2517936,17 |
|   | 663199,81                | 2517940,11 |
|   | 663197,25                | 2517940,05 |
|   | 663194,98                | 2517945,87 |
|   | 663193,10                | 2517950,74 |
|   | 663160,75                | 2517938,03 |
|   | 663168,80                | 2517919,58 |
|   | 663168,80                | 2517919,58 |



| Проектируемый земельный<br>участок, обозначение | Система координат МСК-29 |            |
|---|--------------------------|------------|
|   | Координаты               |            |
|   | X                        | Y          |
| 29:22:012305:3У58                               | 663202,57                | 2517936,17 |
|   | 663154,46                | 2517953,67 |
|   | 663160,75                | 2517938,03 |
|   | 663193,10                | 2517950,74 |
|   | 663186,57                | 2517966,62 |
| 29:22:012305:3У59                               | 663154,46                | 2517953,67 |
|   | 663154,46                | 2517953,67 |
|   | 663186,58                | 2517966,62 |
|   | 663183,07                | 2517975,58 |
|   | 663179,64                | 2517984,10 |
| 29:22:012305:3У60                               | 663147,64                | 2517972,36 |
|   | 663154,46                | 2517953,67 |
|   | 663179,64                | 2517984,10 |
|   | 663172,32                | 2518002,35 |
|   | 663192,00                | 2518009,39 |
|   | 663184,99                | 2518025,80 |
|   | 663174,10                | 2518020,36 |
|   | 663166,27                | 2518016,90 |
|   | 663162,27                | 2518014,80 |
|   | 663158,23                | 2518011,25 |
|   | 663155,80                | 2518007,23 |
|   | 663152,27                | 2518000,61 |
|   | 663150,67                | 2517997,10 |
|   | 663144,18                | 2517994,45 |
|   | 663142,36                | 2517985,05 |
| 29:22:012305:3У61                               | 663147,64                | 2517972,36 |
|   | 663179,64                | 2517984,10 |
|   | 663224,16                | 2517724,19 |
|   | 663226,99                | 2517755,74 |
|   | 663189,39                | 2517739,58 |
| 29:22:012305:3У62                               | 663199,73                | 2517713,68 |
|   | 663224,16                | 2517724,19 |
|   | 663199,73                | 2517713,68 |
|   | 663189,39                | 2517739,58 |
|   | 663186,78                | 2517746,17 |
|   | 663167,33                | 2517738,69 |
|   | 663170,18                | 2517731,74 |
|   | 663165,35                | 2517729,77 |
| 29:22:012305:3У63                               | 663177,32                | 2517699,41 |
|   | 663201,36                | 2517709,68 |
|   | 663199,73                | 2517713,68 |
|   | 663226,99                | 2517755,74 |
|   | 663220,36                | 2517773,09 |
|   | 663182,10                | 2517758,33 |
|   | 663186,78                | 2517746,17 |
|   | 663189,39                | 2517739,58 |
| 29:22:012305:3У64                               | 663226,99                | 2517755,74 |
|   | 663220,36                | 2517773,09 |
|   | 663213,09                | 2517790,41 |

| Проектируемый земельный<br>участок, обозначение | Система координат МСК-29 |                   |            |
|---|--------------------------|-------------------|------------|
|   | Координаты               |                   |            |
|   | X                        | Y                 |            |
| 29:22:012305:3У65                               | 663179,21                | 2517775,78        |            |
|   | 663175,52                | 2517774,18        |            |
|   | 663182,10                | 2517758,33        |            |
|   | 663220,36                | 2517773,09        |            |
|   | 663213,09                | 2517790,41        |            |
|   | 663206,13                | 2517807,34        |            |
|   | 663176,87                | 2517794,77        |            |
|   | 663178,14                | 2517791,29        |            |
|   | 663177,01                | 2517790,52        |            |
|   | 663179,71                | 2517783,47        |            |
|   | 663176,67                | 2517782,11        |            |
|   | 663177,30                | 2517780,66        |            |
|   | 663179,21                | 2517775,78        |            |
| 29:22:012305:3У66                               | 663213,09                | 2517790,41        |            |
|   | 663205,58                | 2517809,19        |            |
|   | 663197,38                | 2517827,75        |            |
|   | 663195,80                | 2517831,19        |            |
|   | 663166,22                | 2517818,10        |            |
|   | 663170,26                | 2517808,17        |            |
|   | 663171,48                | 2517808,71        |            |
|   | 663175,95                | 2517797,04        |            |
|   | 663205,58                | 2517809,19        |            |
|   | 663183,22                | 2517861,40        |            |
|   | 663175,66                | 2517878,80        |            |
|   | 663152,42                | 2517869,63        |            |
|   | 663144,77                | 2517865,79        |            |
| 29:22:012305:3У67                               | 663144,14                | 2517868,67        |            |
|   | 663133,48                | 2517864,26        |            |
|   | 663147,48                | 2517846,62        |            |
|   | 663153,85                | 2517848,18        |            |
|   | 663183,22                | 2517861,40        |            |
|   | 663144,21                | 2517896,81        |            |
|   | 663165,87                | 2517903,01        |            |
|   | 663141,68                | 2517963,57        |            |
|   | 663120,21                | 2517954,65        |            |
|   | 663144,21                | 2517896,81        |            |
|   | 29:22:012305:3У68        | 663144,21         | 2517896,81 |
|   |                          | 663120,21         | 2517954,65 |
|   |                          | 663090,34         | 2517942,26 |
| 663113,28                                       |                          | 2517885,70        |            |
| 663122,23                                       |                          | 2517889,21        |            |
| 663127,07                                       |                          | 2517891,83        |            |
| 663144,21                                       |                          | 2517896,81        |            |
| 29:22:012305:3У69                               |                          | 663113,28         | 2517885,70 |
|   |                          | 663090,34         | 2517942,26 |
|   |                          | 663065,77         | 2517931,97 |
|   |                          | 663089,04         | 2517875,97 |
|   |                          | 663113,28         | 2517885,70 |
|   |                          | 29:22:012305:3У70 | 663342,20  |
|   | 663342,20                |                   | 2518180,19 |
|   | 29:22:012305:3У72        | 663342,20         | 2518180,19 |
|   |                          | 663342,20         | 2518180,19 |

| Проектируемый земельный<br>участок, обозначение | Система координат МСК-29 |            |
|---|--------------------------|------------|
|   | Координаты               |            |
|   | X                        | Y          |
| 29:22:012305:3У73                               | 663328,42                | 2518214,68 |
|   | 663265,70                | 2518188,43 |
|   | 663277,56                | 2518159,73 |
|   | 663298,91                | 2518168,58 |
|   | 663300,78                | 2518164,07 |
|   | 663342,20                | 2518180,19 |
|   | 663229,97                | 2517874,90 |
|   | 663221,28                | 2517895,92 |
|   | 663184,44                | 2517880,74 |
|   | 663194,12                | 2517858,86 |
| 29:22:012305:3У74                               | 663229,97                | 2517874,90 |
|   | 663255,67                | 2518135,16 |
|   | 663283,08                | 2518146,49 |
|   | 663277,56                | 2518159,73 |
|   | 663265,70                | 2518188,43 |
|   | 663238,26                | 2518177,26 |
|   | 663252,85                | 2518142,06 |
|   | 663255,67                | 2518135,16 |
| 29:22:012305:3У75                               | 663222,65                | 2518094,68 |
|   | 663265,04                | 2518112,54 |
|   | 663255,67                | 2518135,16 |
|   | 663252,85                | 2518142,06 |
|   | 663210,13                | 2518124,84 |
|   | 663222,65                | 2518094,68 |
|   | 663252,85                | 2518142,06 |
| 29:22:012305:3У76                               | 663238,26                | 2518177,26 |
|   | 663195,53                | 2518160,02 |
|   | 663210,13                | 2518124,84 |
|   | 663252,85                | 2518142,06 |
|   | 663206,95                | 2518088,16 |
|   | 663194,34                | 2518118,54 |
| 29:22:012305:3У77                               | 663136,69                | 2518095,07 |
|   | 663149,52                | 2518064,37 |
|   | 663206,95                | 2518088,16 |
|   | 663194,34                | 2518118,54 |
|   | 663179,77                | 2518153,65 |
|   | 663122,08                | 2518130,35 |
| 29:22:012305:3У78                               | 663136,69                | 2518095,07 |
|   | 663194,34                | 2518118,54 |
|   | 663325,74                | 2518221,38 |
|   | 663310,32                | 2518254,27 |
|   | 663307,54                | 2518253,16 |
|   | 663273,54                | 2518239,66 |
| 29:22:012305:3У80                               | 663287,90                | 2518205,91 |
|   | 663325,74                | 2518221,38 |
|   | 663238,10                | 2518185,61 |
|   | 663287,90                | 2518205,91 |
|   | 663273,54                | 2518239,66 |
|   | 663223,77                | 2518219,95 |
| 29:22:012305:3У81                               | 663238,10                | 2518185,61 |
|   | 663287,90                | 2518205,91 |
|   | 663273,54                | 2518239,66 |
|   | 663223,77                | 2518219,95 |
|   | 663238,10                | 2518185,61 |
|   | 663287,90                | 2518205,91 |

| Проектируемый земельный<br>участок, обозначение | Система координат МСК-29 |            |
|---|--------------------------|------------|
|   | Координаты               |            |
|   | X                        | Y          |
| 29:22:012305:3У82                               | 663238,10                | 2518185,61 |
|   | 663192,49                | 2518167,34 |
|   | 663238,10                | 2518185,61 |
|   | 663223,77                | 2518219,95 |
|   | 663178,14                | 2518201,91 |
|   | 663192,49                | 2518167,34 |
| 29:22:012305:3У83                               | 663176,71                | 2518161,03 |
|   | 663162,34                | 2518195,66 |
|   | 663104,49                | 2518172,84 |
|   | 663119,06                | 2518137,72 |
|   | 663176,71                | 2518161,03 |
|   | 663141,85                | 2518061,23 |
| 29:22:012305:3У85                               | 663129,16                | 2518092,29 |
|   | 663074,38                | 2518070,81 |
|   | 663088,12                | 2518038,91 |
|   | 663141,85                | 2518061,23 |
|   | 663129,16                | 2518092,29 |
|   | 663124,37                | 2518103,92 |
| 29:22:012305:3У86                               | 663117,10                | 2518121,48 |
|   | 663112,96                | 2518131,48 |
|   | 663058,49                | 2518109,24 |
|   | 663074,38                | 2518070,81 |
|   | 663129,16                | 2518092,29 |
|   | 663112,96                | 2518131,48 |
| 29:22:012305:3У87                               | 663097,05                | 2518169,91 |
|   | 663057,70                | 2518154,04 |
|   | 663065,99                | 2518133,98 |
|   | 663050,99                | 2518127,85 |
|   | 663058,49                | 2518109,24 |
|   | 663112,96                | 2518131,48 |
| 29:22:012305:3У88                               | 663031,25                | 2518015,34 |
|   | 663088,12                | 2518038,91 |
|   | 663074,38                | 2518070,81 |
|   | 663058,49                | 2518109,24 |
|   | 663050,99                | 2518127,85 |
|   | 663027,99                | 2518118,46 |
|   | 662997,45                | 2518105,91 |
|   | 663006,68                | 2518076,50 |
|   | 663031,25                | 2518015,34 |
|   | 663006,68                | 2518076,50 |
|   | 663028,73                | 2518022,25 |
|   | 663055,72                | 2518031,79 |
|   | 663055,23                | 2518042,02 |
|   | 663034,47                | 2518100,80 |
| 663007,64                                       | 2518091,52               |            |
| 29:22:012305:3У90                               | 663011,25                | 2518080,85 |
|   | 663006,68                | 2518076,50 |
|   | 663301,92                | 2518265,16 |
|   | 663275,52                | 2518322,66 |



| Проектируемый земельный<br>участок, обозначение | Система координат МСК-29 |            |
|---|--------------------------|------------|
|   | Координаты               |            |
|   | X                        | Y          |
| 29:22:012305:3У101                              | 663109,55                | 2518322,87 |
|   | 663065,94                | 2518305,12 |
|   | 663083,62                | 2518261,86 |
|   | 663127,69                | 2518279,15 |
|   | 663083,62                | 2518261,86 |
|   | 663065,94                | 2518305,12 |
|   | 663020,48                | 2518286,50 |
| 29:22:012305:3У102                              | 663037,83                | 2518243,88 |
|   | 663083,62                | 2518261,86 |
|   | 663065,99                | 2518133,98 |
|   | 663057,70                | 2518154,04 |
|   | 663043,58                | 2518189,04 |
|   | 663005,44                | 2518173,27 |
|   | 663027,99                | 2518118,46 |
| 29:22:012305:3У103                              | 663050,99                | 2518127,85 |
|   | 663065,99                | 2518133,98 |
|   | 662997,45                | 2518105,91 |
|   | 663027,99                | 2518118,46 |
|   | 663005,44                | 2518173,27 |
|   | 662974,34                | 2518161,14 |
|   | 662997,45                | 2518105,91 |
| 29:22:012305:3У104                              | 663043,58                | 2518189,04 |
|   | 663020,90                | 2518245,26 |
|   | 662982,98                | 2518230,17 |
|   | 663005,44                | 2518173,27 |
|   | 663043,58                | 2518189,04 |
|   | 663020,90                | 2518245,26 |
|   | 663006,57                | 2518280,79 |
| 29:22:012305:3У105                              | 662968,84                | 2518265,45 |
|   | 662982,98                | 2518230,17 |
|   | 663020,90                | 2518245,26 |
|   | 663141,36                | 2518352,05 |
|   | 663138,81                | 2518360,68 |
|   | 663118,82                | 2518406,95 |
|   | 663074,73                | 2518388,30 |
| 29:22:012201:3У106                              | 663097,07                | 2518334,17 |
|   | 663141,36                | 2518352,05 |
|   | 663097,07                | 2518334,17 |
|   | 663074,73                | 2518388,30 |
|   | 663025,00                | 2518367,89 |
|   | 663046,84                | 2518313,44 |
|   | 663097,07                | 2518334,17 |
| 29:22:012201:3У107                              | 663046,84                | 2518313,44 |
|   | 663025,00                | 2518367,89 |
|   | 663008,29                | 2518360,95 |
|   | 662988,53                | 2518352,64 |
|   | 663010,22                | 2518298,70 |
|   | 663046,84                | 2518313,44 |
|   | 663010,22                | 2518298,70 |
| 29:22:000000:3У109                              | 663010,22                | 2518298,70 |

| Проектируемый земельный<br>участок, обозначение | Система координат МСК-29 |            |
|---|--------------------------|------------|
|   | Координаты               |            |
|   | X                        | Y          |
| 29:22:000000:3У110                              | 662988,53                | 2518352,64 |
|   | 662957,78                | 2518339,74 |
|   | 662979,99                | 2518286,35 |
|   | 663010,22                | 2518298,70 |
|   | 662927,56                | 2518265,02 |
|   | 662979,99                | 2518286,35 |
|   | 662957,78                | 2518339,74 |
|   | 662905,83                | 2518318,44 |
| 29:22:012306:3У113                              | 662927,56                | 2518265,02 |
|   | 663104,39                | 2517799,78 |
|   | 663091,90                | 2517829,69 |
|   | 663024,53                | 2517803,19 |
|   | 663037,51                | 2517772,03 |
|   | 663104,39                | 2517799,78 |
| 29:22:012306:3У114                              | 663024,53                | 2517803,19 |
|   | 663091,90                | 2517829,69 |
|   | 663080,11                | 2517858,12 |
|   | 663012,71                | 2517831,63 |
|   | 663024,53                | 2517803,19 |
|   | 663017,24                | 2517799,74 |
| 29:22:012306:3У115                              | 663005,15                | 2517828,74 |
|   | 662928,20                | 2517798,51 |
|   | 662939,81                | 2517769,28 |
|   | 663017,24                | 2517799,74 |
|   | 663080,11                | 2517858,12 |
|   | 663064,72                | 2517895,44 |
| 29:22:012306:3У116                              | 662998,91                | 2517864,85 |
|   | 663012,71                | 2517831,63 |
|   | 663080,11                | 2517858,12 |
|   | 663005,15                | 2517828,74 |
|   | 662991,53                | 2517861,42 |
|   | 662916,97                | 2517826,81 |
| 29:22:012306:3У117                              | 662928,20                | 2517798,51 |
|   | 663005,15                | 2517828,74 |
|   | 663061,57                | 2517902,77 |
|   | 663043,66                | 2517946,20 |
|   | 662987,37                | 2517923,23 |
|   | 663007,17                | 2517877,57 |
| 29:22:012306:3У118                              | 663061,57                | 2517902,77 |
|   | 663043,66                | 2517946,20 |
|   | 663026,18                | 2517988,25 |
|   | 662969,22                | 2517964,50 |
|   | 662987,37                | 2517923,23 |
|   | 663043,66                | 2517946,20 |
| 29:22:012306:3У119                              | 662999,94                | 2517874,21 |
|   | 662980,18                | 2517919,97 |
|   | 662946,81                | 2517905,92 |
|   | 662966,14                | 2517858,52 |
|   | 662999,94                | 2517874,21 |
|   | 662999,94                | 2517874,21 |

| Проектируемый земельный<br>участок, обозначение | Система координат МСК-29 |            |
|---|--------------------------|------------|
|   | Координаты               |            |
|   | X                        | Y          |
| 29:22:012306:3У121                              | 662980,18                | 2517919,97 |
|   | 662961,91                | 2517961,69 |
|   | 662929,80                | 2517948,15 |
|   | 662946,81                | 2517905,92 |
|   | 662980,18                | 2517919,97 |
| 29:22:012306:3У122                              | 662966,14                | 2517858,52 |
|   | 662946,81                | 2517905,92 |
|   | 662894,06                | 2517884,52 |
|   | 662913,99                | 2517834,31 |
|   | 662966,14                | 2517858,52 |
| 29:22:012306:3У123                              | 662946,81                | 2517905,92 |
|   | 662929,80                | 2517948,15 |
|   | 662877,47                | 2517926,47 |
|   | 662894,06                | 2517884,52 |
|   | 662946,81                | 2517905,92 |
| 29:22:012306:3У124                              | 662945,23                | 2517733,67 |
|   | 662927,05                | 2517779,38 |
|   | 662902,87                | 2517769,61 |
|   | 662921,16                | 2517723,78 |
|   | 662945,23                | 2517733,67 |
| 29:22:012306:3У125                              | 662927,05                | 2517779,38 |
|   | 662909,60                | 2517823,39 |
|   | 662885,91                | 2517812,39 |
|   | 662902,87                | 2517769,61 |
|   | 662927,05                | 2517779,38 |
| 29:22:012306:3У126                              | 662882,92                | 2517819,89 |
|   | 662906,63                | 2517830,90 |
|   | 662890,79                | 2517870,84 |
|   | 662866,35                | 2517861,29 |
|   | 662882,92                | 2517819,89 |
| 29:22:012306:3У127                              | 662866,35                | 2517861,29 |
|   | 662890,79                | 2517870,84 |
|   | 662869,81                | 2517923,90 |
|   | 662840,10                | 2517927,90 |
|   | 662843,61                | 2517918,72 |
|   | 662866,35                | 2517861,29 |
|   | 662843,61                | 2517918,72 |
|   | 662850,58                | 2517919,54 |
|   | 662850,15                | 2517924,67 |
|   | 662843,02                | 2517923,87 |
| 662843,61                                       | 2517918,72               |            |
| 29:22:012306:3У128                              | 662833,16                | 2517687,22 |
|   | 662913,89                | 2517720,80 |
|   | 662910,60                | 2517728,54 |
|   | 662820,46                | 2517740,07 |
|   | 662814,42                | 2517687,52 |
| 29:22:012306:3У129                              | 662833,16                | 2517687,22 |
|   | 662814,42                | 2517687,52 |
|   | 662820,46                | 2517740,07 |



| Проектируемый земельный<br>участок, обозначение | Система координат МСК-29 |            |
|---|--------------------------|------------|
|   | Координаты               |            |
|   | X                        | Y          |
| 29:22:012306:3У131                              | 662761,21                | 2517747,65 |
|   | 662753,27                | 2517748,61 |
|   | 662738,20                | 2517750,18 |
|   | 662729,71                | 2517688,37 |
|   | 662814,42                | 2517687,52 |
|   | 662907,02                | 2517737,56 |
|   | 662885,79                | 2517790,96 |
|   | 662820,18                | 2517798,45 |
| 29:22:012306:3У132                              | 662814,74                | 2517749,05 |
|   | 662907,02                | 2517737,56 |
|   | 662885,79                | 2517790,96 |
|   | 662869,42                | 2517832,15 |
|   | 662824,72                | 2517837,75 |
| 29:22:012306:3У134                              | 662820,18                | 2517798,45 |
|   | 662885,79                | 2517790,96 |
|   | 662869,42                | 2517832,15 |
|   | 662857,64                | 2517861,80 |
|   | 662776,13                | 2517871,42 |
|   | 662772,86                | 2517844,25 |
|   | 662824,72                | 2517837,75 |
| 29:22:012306:3У135                              | 662869,42                | 2517832,15 |
|   | 662857,64                | 2517861,80 |
|   | 662840,04                | 2517906,08 |
|   | 662781,16                | 2517913,20 |
|   | 662776,13                | 2517871,42 |
|   | 662857,64                | 2517861,80 |
| 29:22:012306:3У136                              | 662840,04                | 2517906,08 |
|   | 662830,88                | 2517929,28 |
|   | 662783,74                | 2517935,55 |
|   | 662781,16                | 2517913,20 |
|   | 662840,04                | 2517906,08 |
| 29:22:012306:3У137                              | 662753,27                | 2517748,61 |
|   | 662760,95                | 2517812,28 |
|   | 662746,82                | 2517814,05 |
|   | 662738,20                | 2517750,18 |
|   | 662753,27                | 2517748,61 |
| 29:22:012306:3У138                              | 662760,95                | 2517812,28 |
|   | 662769,39                | 2517882,23 |
|   | 662756,37                | 2517884,07 |
|   | 662746,82                | 2517814,05 |
|   | 662760,95                | 2517812,28 |
| 29:22:012306:3У139                              | 662769,39                | 2517882,23 |
|   | 662776,02                | 2517936,51 |
|   | 662763,77                | 2517938,33 |
|   | 662756,37                | 2517884,07 |
|   | 662769,39                | 2517882,23 |
| 29:22:012305:3У140                              | 663016,95                | 2518009,37 |
|   | 662999,34                | 2518060,53 |
|   | 662966,96                | 2518048,29 |

| Проектируемый земельный<br>участок, обозначение | Система координат МСК-29 |            |
|---|--------------------------|------------|
|   | Координаты               |            |
|   | X                        | Y          |
| 29:22:012305:ЗУ141                              | 662985,90                | 2517996,48 |
|   | 663016,95                | 2518009,37 |
|   | 662947,86                | 2517980,42 |
|   | 662985,90                | 2517996,48 |
|   | 662966,96                | 2518048,29 |
| 29:22:012305:ЗУ142                              | 662927,87                | 2518033,40 |
|   | 662947,86                | 2517980,42 |
|   | 662947,86                | 2517980,42 |
|   | 662927,87                | 2518033,40 |
|   | 662877,93                | 2518014,49 |
| 29:22:012305:ЗУ143                              | 662900,06                | 2517960,62 |
|   | 662947,86                | 2517980,42 |
|   | 662900,06                | 2517960,62 |
|   | 662877,93                | 2518014,49 |
|   | 662845,98                | 2518002,75 |
| 29:22:012305:ЗУ144                              | 662843,51                | 2517982,67 |
|   | 662839,13                | 2517947,50 |
|   | 662860,38                | 2517944,34 |
|   | 662900,06                | 2517960,62 |
|   | 662839,13                | 2517947,50 |
| 29:22:012305:ЗУ145                              | 662843,51                | 2517982,67 |
|   | 662799,03                | 2517988,80 |
|   | 662794,04                | 2517953,35 |
|   | 662839,13                | 2517947,50 |
|   | 662799,03                | 2517988,80 |
| 29:22:012306:ЗУ146                              | 662843,51                | 2517982,67 |
|   | 662845,98                | 2518002,75 |
|   | 662849,60                | 2518032,09 |
|   | 662806,08                | 2518038,05 |
|   | 662804,40                | 2518026,32 |
| 29:22:012306:ЗУ147                              | 662802,47                | 2518026,57 |
|   | 662799,91                | 2518007,72 |
|   | 662801,70                | 2518007,46 |
|   | 662799,03                | 2517988,80 |
|   | 662786,18                | 2517954,34 |
| 29:22:012306:ЗУ148                              | 662793,20                | 2518003,98 |
|   | 662773,07                | 2518006,68 |
|   | 662766,33                | 2517957,16 |
|   | 662786,18                | 2517954,34 |
|   | 662793,20                | 2518003,98 |
| 29:22:012306:ЗУ148                              | 662802,61                | 2518070,27 |
|   | 662782,08                | 2518073,11 |
|   | 662773,07                | 2518006,68 |
|   | 662793,20                | 2518003,98 |
|   | 662782,08                | 2518073,11 |
| 29:22:012306:ЗУ148                              | 662802,61                | 2518070,27 |
|   | 662812,00                | 2518136,04 |
|   | 662791,13                | 2518139,03 |
| 29:22:012306:ЗУ148                              | 662782,08                | 2518073,11 |

| Проектируемый земельный<br>участок, обозначение | Система координат МСК-29 |            |
|---|--------------------------|------------|
|   | Координаты               |            |
|   | X                        | Y          |
| 29:22:000000:3У149                              | 662791,13                | 2518139,03 |
|   | 662812,00                | 2518136,04 |
|   | 662822,80                | 2518211,87 |
|   | 662799,51                | 2518201,19 |
|   | 662791,13                | 2518139,03 |
| 29:22:012305:3У151                              | 662926,77                | 2518129,30 |
|   | 662966,38                | 2518146,04 |
|   | 662947,03                | 2518193,05 |
|   | 662906,65                | 2518176,97 |
|   | 662926,77                | 2518129,30 |
| 29:22:012305:3У152                              | 662947,03                | 2518193,05 |
|   | 662923,95                | 2518247,32 |
|   | 662919,32                | 2518245,48 |
|   | 662884,68                | 2518230,03 |
|   | 662886,37                | 2518225,73 |
|   | 662906,65                | 2518176,97 |
|   | 662947,03                | 2518193,05 |
| 29:22:012305:3У153                              | 662926,77                | 2518129,30 |
|   | 662906,65                | 2518176,97 |
|   | 662886,37                | 2518225,73 |
|   | 662855,80                | 2518212,31 |
|   | 662844,27                | 2518113,46 |
|   | 662938,08                | 2518102,52 |
|   | 662926,77                | 2518129,30 |
| 29:22:012305:3У154                              | 662844,27                | 2518113,46 |
|   | 662855,80                | 2518212,31 |
|   | 662829,36                | 2518200,54 |
|   | 662816,31                | 2518109,42 |
|   | 662844,27                | 2518113,46 |
| 29:22:012201:3У155                              | 662777,72                | 2518320,46 |
|   | 662819,53                | 2518337,05 |
|   | 662806,96                | 2518364,29 |
|   | 662766,00                | 2518345,39 |
|   | 662777,72                | 2518320,46 |
| 29:22:012201:3У156                              | 662777,72                | 2518320,46 |
|   | 662766,00                | 2518345,39 |
|   | 662738,14                | 2518332,54 |
|   | 662749,52                | 2518307,87 |
|   | 662766,08                | 2518315,84 |
|   | 662777,72                | 2518320,46 |
| 29:22:012201:3У157                              | 662696,48                | 2518282,36 |
|   | 662749,52                | 2518307,87 |
|   | 662738,14                | 2518332,54 |
|   | 662684,36                | 2518307,73 |
|   | 662696,48                | 2518282,36 |
| 29:22:012201:3У158                              | 662696,48                | 2518282,36 |
|   | 662684,36                | 2518307,73 |
|   | 662644,78                | 2518289,48 |
|   | 662656,78                | 2518263,27 |

| Проектируемый земельный<br>участок, обозначение | Система координат МСК-29 |            |
|---|--------------------------|------------|
|   | Координаты               |            |
|   | X                        | Y          |
| 29:22:012306:3У161                              | 662696,48                | 2518282,36 |
|   | 663030,01                | 2517768,88 |
|   | 663017,24                | 2517799,74 |
|   | 662939,81                | 2517769,28 |
|   | 662952,73                | 2517736,82 |
| 29:22:000000:3У167                              | 663030,01                | 2517768,88 |
|   | 663977,55                | 2517907,78 |
|   | 663962,85                | 2517945,40 |
|   | 663940,62                | 2517971,56 |
|   | 663673,71                | 2517879,75 |
|   | 663636,34                | 2517812,33 |
|   | 663547,68                | 2517774,40 |
|   | 663564,24                | 2517729,68 |
|   | 663765,53                | 2517825,27 |
|   | 663828,50                | 2517851,27 |
| 29:22:012302:3У168                              | 663914,48                | 2517886,11 |
|   | 663977,55                | 2517907,78 |
|   | 663930,22                | 2517983,88 |
|   | 663864,36                | 2518040,80 |
|   | 663646,10                | 2517965,69 |
| 29:22:012302:3У169                              | 663672,97                | 2517895,36 |
|   | 663930,22                | 2517983,88 |
|   | 663853,11                | 2518052,79 |
|   | 663805,94                | 2518115,01 |
|   | 663619,04                | 2518036,52 |
| 29:22:012302:3У170                              | 663640,74                | 2517979,71 |
|   | 663853,11                | 2518052,79 |
|   | 663608,80                | 2518199,14 |
|   | 663608,72                | 2518203,06 |
|   | 663607,53                | 2518205,59 |
|   | 663597,15                | 2518205,82 |
| 29:22:012306:3У171                              | 663596,99                | 2518199,47 |
|   | 663608,80                | 2518199,14 |
|   | 663165,07                | 2517653,58 |
|   | 663110,14                | 2517785,93 |
|   | 662836,07                | 2517672,19 |
| 29:22:000000:3У172                              | 662849,22                | 2517589,55 |
|   | 663165,07                | 2517653,58 |
|   | 662849,22                | 2517589,55 |
|   | 662836,07                | 2517672,19 |
|   | 662727,67                | 2517673,40 |
| 29:22:000000:3У173                              | 662712,47                | 2517561,76 |
|   | 662849,22                | 2517589,55 |
|   | 663008,29                | 2518360,95 |
|   | 662974,14                | 2518441,52 |
|   | 662946,80                | 2518432,12 |
|   | 662942,31                | 2518450,90 |
|   | 662579,67                | 2518419,26 |
|   | 662542,81                | 2518276,01 |

| Проектируемый земельный<br>участок, обозначение | Система координат МСК-29 |            |
|---|--------------------------|------------|
|   | Координаты               |            |
|   | X                        | Y          |
|   | 662552,77                | 2518280,50 |
|   | 662561,34                | 2518282,56 |
|   | 662568,15                | 2518282,56 |
|   | 662571,55                | 2518282,25 |
|   | 662576,14                | 2518282,31 |
|   | 662596,88                | 2518244,57 |
|   | 662624,74                | 2518247,86 |
|   | 662656,78                | 2518263,27 |
|   | 662644,78                | 2518289,48 |
|   | 662684,36                | 2518307,73 |
|   | 662738,14                | 2518332,54 |
|   | 662766,00                | 2518345,39 |
|   | 662806,96                | 2518364,29 |
|   | 662819,53                | 2518337,05 |
|   | 662891,65                | 2518353,28 |
|   | 662905,83                | 2518318,44 |
|   | 662957,78                | 2518339,74 |
|   | 662988,53                | 2518352,64 |
|   | 663008,29                | 2518360,95 |
| 29:22:012302:3У174                              | 663608,99                | 2518020,79 |
|   | 663520,17                | 2518144,91 |
|   | 663512,99                | 2518141,52 |
|   | 663483,36                | 2518129,24 |
|   | 663473,71                | 2518125,19 |
|   | 663460,20                | 2518157,43 |
|   | 663456,08                | 2518166,85 |
|   | 663407,77                | 2518146,76 |
|   | 663435,59                | 2518082,16 |
|   | 663463,16                | 2518018,06 |
|   | 663469,03                | 2518004,75 |
|   | 663483,82                | 2517970,35 |
|   | 663608,99                | 2518020,79 |
| 29:22:012302:3У175                              | 663660,30                | 2517886,49 |
|   | 663616,89                | 2518000,10 |
|   | 663556,77                | 2517974,24 |
|   | 663560,36                | 2517965,14 |
|   | 663583,07                | 2517909,59 |
|   | 663555,29                | 2517898,24 |
|   | 663530,41                | 2517888,26 |
|   | 663566,41                | 2517798,76 |
|   | 663625,72                | 2517824,10 |
|   | 663660,30                | 2517886,49 |
| 29:22:012306:3У176                              | 662714,59                | 2517688,54 |
|   | 662748,98                | 2517941,20 |
|   | 662555,94                | 2517900,29 |
|   | 662655,15                | 2517689,21 |
|   | 662714,59                | 2517688,54 |

2. Перечень и площади образуемых земельных участков, которые будут отнесены к территориям общего пользования или имуществу общего пользования, в том числе в отношении которых предполагается резервирование и (или) изъятие для государственных или муниципальных нужд

Проектом межевания территории предусмотрено образование земельных участков, которые будут отнесены к территориям общего пользования:

образование земельного участка 29:22:000000:3У6 площадью 34 538 кв. м с видом разрешенного использования "Улично-дорожная сеть" из земель, находящихся в государственной или муниципальной собственности;

образование земельного участка 29:22:000000:3У17 площадью 9 316 кв. м с видом разрешенного использования "Улично-дорожная сеть" из земель, находящихся в государственной или муниципальной собственности;

образование земельного участка 29:22:012302:3У25 площадью 17 455 кв. м с видом разрешенного использования "Улично-дорожная сеть" из земель, находящихся в государственной или муниципальной собственности;

образование земельного участка 29:22:012302:3У34 площадью 2 026 кв. м с видом разрешенного использования "Улично-дорожная сеть" из земель, находящихся в государственной или муниципальной собственности;

образование земельного участка 29:22:012305:3У38 площадью 4 319 кв. м с видом разрешенного использования "Улично-дорожная сеть" из земель, находящихся в государственной или муниципальной собственности;

образование земельного участка 29:22:012305:3У43 площадью 275 кв. м с видом разрешенного использования "Улично-дорожная сеть" из земель, находящихся в государственной или муниципальной собственности;

образование земельного участка 29:22:012305:3У50 площадью 1 492 кв. м с видом разрешенного использования "Улично-дорожная сеть" из земель, находящихся в государственной или муниципальной собственности;

образование земельного участка 29:22:012305:3У71 площадью 5 477 кв. м с видом разрешенного использования "Благоустройство" из земель, находящихся в государственной или муниципальной собственности;

образование земельного участка 29:22:012305:3У79 площадью 1 600 кв. м с видом разрешенного использования "Улично-дорожная сеть" из земель, находящихся в государственной или муниципальной собственности;

образование земельного участка 29:22:012305:3У84 площадью 946 кв. м с видом разрешенного использования "Улично-дорожная сеть" из земель, находящихся в государственной или муниципальной собственности;

образование земельного участка 29:22:012305:3У89 площадью 5 057 кв. м с видом разрешенного использования "Улично-дорожная сеть" из земель, находящихся в государственной или муниципальной собственности;

образование земельного участка 29:22:012305:3У98 площадью 3 041 кв. м с видом разрешенного использования "Улично-дорожная сеть" из земель, находящихся в государственной или муниципальной собственности;

образование земельного участка 29:22:000000:3У111 площадью 12 597 кв. м с видом разрешенного использования "Улично-дорожная сеть" из земель, находящихся в государственной или муниципальной собственности;

образование земельного участка 29:22:000000:3У112 площадью 12 038 кв. м с видом разрешенного использования "Улично-дорожная сеть" из земель, находящихся в государственной или муниципальной собственности;

образование земельного участка 29:22:012306:3У130 площадью 1 224 кв. м с видом разрешенного использования "Улично-дорожная сеть" из земель, находящихся в государственной или муниципальной собственности;

образование земельного участка 29:22:012306:3У133 площадью 4 692 кв. м с видом разрешенного использования "Благоустройство" из земель, находящихся в государственной или муниципальной собственности;

образование земельного участка 29:22:012305:3У150 площадью 13 219 кв. м с видом разрешенного использования "Благоустройство" из земель, находящихся в государственной или муниципальной собственности;

образование земельного участка 29:22:000000:3У159 площадью 3 118 кв. м с видом разрешенного использования "Улично-дорожная сеть" из земель, находящихся в государственной или муниципальной собственности;

образование земельного участка 29:22:000000:3У160 площадью 15 374 кв. м с видом разрешенного использования "Улично-дорожная сеть" из земель, находящихся в государственной или муниципальной собственности;

образование земельного участка 29:22:012306:3У162 площадью 6 509 кв. м с видом разрешенного использования "Улично-дорожная сеть" из земель, находящихся в государственной или муниципальной собственности;

образование земельного участка 29:22:012306:3У163 площадью 1 509 кв. м с видом разрешенного использования "Улично-дорожная сеть" из земель, находящихся в государственной или муниципальной собственности;

образование земельного участка 29:22:012305:3У164 площадью 6 838 кв. м с видом разрешенного использования "Улично-дорожная сеть" из земель, находящихся в государственной или муниципальной собственности;

образование земельного участка 29:22:012305:3У165 площадью 5 077 кв. м с видом разрешенного использования "Улично-дорожная сеть" из земель, находящихся в государственной или муниципальной собственности;

образование земельного участка 29:22:000000:3У166 площадью 9 565 кв. м с видом разрешенного использования "Благоустройство" из земель, находящихся в государственной или муниципальной собственности;

образование земельного участка 29:22:012305:3У177 площадью 3 366 кв. м с видом разрешенного использования "Улично-дорожная сеть" из земель, находящихся в государственной или муниципальной собственности.

Перечень и сведения о площади образуемых земельных участков представлены в таблице № 3, каталог координат – в таблице № 4.

Таблица № 3

| Проектируемый земельный участок, обозначение | Проектная площадь, кв. м | Исходные характеристики             |
|--|--------------------------|-------------------------------------|
| 29:22:000000:3У6                             | 34 538                   | Земли государственной собственности |
| 29:22:000000:3У17                            | 9 316                    | Земли государственной собственности |
| 29:22:012302:3У25                            | 17 455                   | Земли государственной собственности |

| Проектируемый земельный участок, обозначение | Проектная площадь, кв. м | Исходные характеристики             |
|--|--------------------------|-------------------------------------|
| 29:22:012302:3У34                            | 2 026                    | Земли государственной собственности |
| 29:22:012305:3У38                            | 4 319                    | Земли государственной собственности |
| 29:22:012305:3У43                            | 275                      | Земли государственной собственности |
| 29:22:012305:3У50                            | 1 492                    | Земли государственной собственности |
| 29:22:012305:3У71                            | 5 477                    | Земли государственной собственности |
| 29:22:012305:3У79                            | 1 600                    | Земли государственной собственности |
| 29:22:012305:3У84                            | 946                      | Земли государственной собственности |
| 29:22:012305:3У89                            | 5 057                    | Земли государственной собственности |
| 29:22:012305:3У98                            | 3 041                    | Земли государственной собственности |
| 29:22:000000:3У111                           | 12 597                   | Земли государственной собственности |
| 29:22:000000:3У112                           | 12 038                   | Земли государственной собственности |
| 29:22:012306:3У130                           | 1 224                    | Земли государственной собственности |
| 29:22:012306:3У133                           | 4 692                    | Земли государственной собственности |
| 29:22:012305:3У150                           | 13 219                   | Земли государственной собственности |
| 29:22:000000:3У159                           | 3 118                    | Земли государственной собственности |
| 29:22:000000:3У160                           | 15 374                   | Земли государственной собственности |
| 29:22:012306:3У162                           | 6 509                    | Земли государственной собственности |
| 29:22:012306:3У163                           | 1 509                    | Земли государственной собственности |
| 29:22:012305:3У164                           | 6 838                    | Земли государственной собственности |
| 29:22:012305:3У165                           | 5 077                    | Земли государственной собственности |
| 29:22:000000:3У166                           | 9 565                    | Земли государственной собственности |
| 29:22:012305:3У177                           | 3 366                    | Земли государственной собственности |

Таблица № 4

| Проектируемый земельный участок, обозначение | Система координат МСК-29 |            |
|--|--------------------------|------------|
|  | Координаты               |            |
|  | X                        | Y          |
| 29:22:000000:3У6                             | 663452,44                | 2517749,89 |
|  | 663445,29                | 2517746,90 |
|  | 663400,33                | 2517727,85 |
|  | 663360,27                | 2517712,90 |
|  | 663352,97                | 2517710,43 |
|  | 663312,91                | 2517695,49 |
|  | 663306,93                | 2517693,14 |
|  | 663266,58                | 2517678,03 |
|  | 663258,95                | 2517676,16 |
|  | 663179,95                | 2517656,86 |
|  | 663185,49                | 2517642,77 |
|  | 663270,39                | 2517663,57 |
|  | 663314,72                | 2517679,97 |
|  | 663362,09                | 2517697,73 |
|  | 663409,11                | 2517715,15 |
|  | 663451,46                | 2517733,10 |
|  | 663501,96                | 2517754,86 |
|  | 663547,68                | 2517774,40 |
|  | 663636,34                | 2517812,33 |
|  | 663673,71                | 2517879,75 |
| 663940,62                                    | 2517971,56               |            |
| 663930,22                                    | 2517983,88               |            |



| Проектируемый земельный<br>участок, обозначение | Система координат МСК-29 |            |
|---|--------------------------|------------|
|   | Координаты               |            |
|   | X                        | Y          |
|   | 663672,97                | 2517895,36 |
|   | 663646,10                | 2517965,69 |
|   | 663864,36                | 2518040,80 |
|   | 663853,11                | 2518052,79 |
|   | 663640,74                | 2517979,71 |
|   | 663619,04                | 2518036,52 |
|   | 663805,94                | 2518115,01 |
|   | 663790,84                | 2518134,09 |
|   | 663613,15                | 2518059,51 |
|   | 663520,27                | 2518189,15 |
|   | 663515,16                | 2518201,71 |
|   | 663502,75                | 2518231,71 |
|   | 663413,54                | 2518446,32 |
|   | 663390,31                | 2518437,09 |
|   | 663407,07                | 2518397,05 |
|   | 663412,85                | 2518383,40 |
|   | 663448,33                | 2518297,42 |
|   | 663475,42                | 2518232,12 |
|   | 663486,90                | 2518204,35 |
|   | 663495,67                | 2518183,29 |
|   | 663499,52                | 2518173,77 |
|   | 663520,17                | 2518144,91 |
|   | 663608,99                | 2518020,79 |
|   | 663616,89                | 2518000,10 |
|   | 663660,30                | 2517886,49 |
|   | 663625,72                | 2517824,10 |
|   | 663566,41                | 2517798,76 |
|   | 663542,04                | 2517788,35 |
|   | 663480,60                | 2517761,86 |
|   | 663452,44                | 2517749,89 |
| 29:22:000000:3У17                               | 663355,72                | 2518149,95 |
|   | 663368,60                | 2518155,46 |
|   | 663354,92                | 2518185,33 |
|   | 663326,85                | 2518246,75 |
|   | 663288,57                | 2518330,19 |
|   | 663282,30                | 2518343,86 |
|   | 663276,99                | 2518355,49 |
|   | 663272,33                | 2518353,64 |
|   | 663259,09                | 2518384,12 |
|   | 663249,33                | 2518379,77 |
|   | 663270,20                | 2518334,58 |
|   | 663275,52                | 2518322,66 |
|   | 663301,92                | 2518265,16 |
|   | 663307,54                | 2518253,16 |
|   | 663310,32                | 2518254,27 |
|   | 663325,74                | 2518221,38 |
|   | 663328,42                | 2518214,68 |
|   | 663342,20                | 2518180,19 |
|   | 663355,72                | 2518149,95 |

| Проектируемый земельный<br>участок, обозначение | Система координат МСК-29 |            |
|---|--------------------------|------------|
|   | Координаты               |            |
|   | X                        | Y          |
|   | 663378,13                | 2518134,51 |
|   | 663390,29                | 2518106,28 |
|   | 663386,84                | 2518104,75 |
|   | 663389,88                | 2518097,89 |
|   | 663393,26                | 2518099,39 |
|   | 663405,99                | 2518069,78 |
|   | 663433,39                | 2518006,03 |
|   | 663439,42                | 2517991,99 |
|   | 663469,63                | 2517921,73 |
|   | 663466,63                | 2517920,43 |
|   | 663480,06                | 2517888,95 |
|   | 663481,95                | 2517887,63 |
|   | 663487,73                | 2517873,91 |
|   | 663489,77                | 2517874,76 |
|   | 663507,62                | 2517833,16 |
|   | 663513,70                | 2517819,02 |
|   | 663505,70                | 2517815,16 |
|   | 663443,37                | 2517785,07 |
|   | 663440,57                | 2517780,59 |
|   | 663452,44                | 2517749,89 |
|   | 663445,29                | 2517746,90 |
|   | 663435,10                | 2517772,47 |
|   | 663424,40                | 2517799,62 |
|   | 663429,93                | 2517801,78 |
|   | 663434,61                | 2517790,94 |
|   | 663436,24                | 2517791,65 |
|   | 663442,41                | 2517794,31 |
|   | 663498,16                | 2517820,67 |
|   | 663498,67                | 2517822,37 |
|   | 663452,94                | 2517928,33 |
|   | 663448,44                | 2517931,13 |
|   | 663445,75                | 2517937,27 |
|   | 663441,79                | 2517944,38 |
|   | 663363,77                | 2518128,59 |
|   | 663378,13                | 2518134,51 |
|   | 663495,67                | 2518183,29 |
|   | 663466,05                | 2518171,00 |
|   | 663456,08                | 2518166,85 |
|   | 663407,77                | 2518146,76 |
|   | 663378,13                | 2518134,51 |
|   | 663363,77                | 2518128,59 |
|   | 663281,81                | 2518094,59 |
|   | 663268,85                | 2518088,98 |
|   | 663225,22                | 2518070,78 |
|   | 663212,34                | 2518065,40 |
|   | 663190,41                | 2518056,29 |
|   | 663176,80                | 2518050,63 |
|   | 663168,16                | 2518047,15 |
|   | 663148,63                | 2518039,33 |

29:22:012302:3У25

| Проектируемый земельный<br>участок, обозначение | Система координат МСК-29 |            |
|---|--------------------------|------------|
|   | Координаты               |            |
|   | X                        | Y          |
|   | 663111,67                | 2518024,04 |
|   | 663040,04                | 2517994,00 |
|   | 663026,18                | 2517988,25 |
|   | 662969,22                | 2517964,50 |
|   | 662961,91                | 2517961,69 |
|   | 662929,80                | 2517948,15 |
|   | 662877,47                | 2517926,47 |
|   | 662870,76                | 2517923,75 |
|   | 662869,81                | 2517923,90 |
|   | 662840,10                | 2517927,90 |
|   | 662830,88                | 2517929,28 |
|   | 662783,74                | 2517935,55 |
|   | 662776,02                | 2517936,51 |
|   | 662763,77                | 2517938,33 |
|   | 662766,33                | 2517957,16 |
|   | 662786,18                | 2517954,34 |
|   | 662794,04                | 2517953,35 |
|   | 662839,13                | 2517947,50 |
|   | 662860,38                | 2517944,34 |
|   | 662900,06                | 2517960,62 |
|   | 662947,86                | 2517980,42 |
|   | 662985,90                | 2517996,48 |
|   | 663016,95                | 2518009,37 |
|   | 663031,25                | 2518015,34 |
|   | 663088,12                | 2518038,91 |
|   | 663141,85                | 2518061,23 |
|   | 663149,52                | 2518064,37 |
|   | 663206,95                | 2518088,16 |
|   | 663222,65                | 2518094,68 |
|   | 663265,04                | 2518112,54 |
|   | 663313,76                | 2518132,74 |
|   | 663355,72                | 2518149,95 |
|   | 663368,60                | 2518155,46 |
|   | 663406,29                | 2518170,85 |
|   | 663486,90                | 2518204,35 |
|   | 663495,67                | 2518183,29 |
|   | 663352,14                | 2518141,23 |
|   | 663353,07                | 2518139,18 |
|   | 663355,28                | 2518134,32 |
|   | 663352,18                | 2518133,03 |
|   | 663350,03                | 2518137,97 |
|   | 663349,17                | 2518139,94 |
|   | 663352,14                | 2518141,23 |
|   | 663412,85                | 2518383,40 |
|   | 663407,07                | 2518397,05 |
|   | 663359,50                | 2518376,77 |
|   | 663329,51                | 2518363,99 |
|   | 663282,30                | 2518343,86 |
|   | 663288,57                | 2518330,19 |

29:22:012302:3У34

| Проектируемый земельный<br>участок, обозначение | Система координат МСК-29 |            |
|---|--------------------------|------------|
|   | Координаты               |            |
|   | X                        | Y          |
| 29:22:012305:3У38                               | 663337,73                | 2518351,20 |
|   | 663378,96                | 2518368,81 |
|   | 663412,85                | 2518383,40 |
|   | 663222,65                | 2518094,68 |
|   | 663210,13                | 2518124,84 |
|   | 663195,53                | 2518160,02 |
|   | 663192,49                | 2518167,34 |
|   | 663178,14                | 2518201,91 |
|   | 663174,02                | 2518211,72 |
|   | 663161,11                | 2518243,01 |
|   | 663150,74                | 2518268,04 |
|   | 663148,60                | 2518273,20 |
|   | 663143,55                | 2518285,34 |
|   | 663125,29                | 2518329,27 |
|   | 663109,55                | 2518322,87 |
|   | 663127,69                | 2518279,15 |
|   | 663132,75                | 2518266,96 |
|   | 663145,34                | 2518236,62 |
|   | 663157,30                | 2518207,80 |
|   | 663162,34                | 2518195,66 |
| 29:22:012305:3У43                               | 663176,71                | 2518161,03 |
|   | 663179,77                | 2518153,65 |
|   | 663194,34                | 2518118,54 |
|   | 663206,95                | 2518088,16 |
|   | 663222,65                | 2518094,68 |
|   | 663312,91                | 2517695,49 |
|   | 663302,17                | 2517721,54 |
|   | 663300,87                | 2517721,06 |
|   | 663294,55                | 2517738,02 |
|   | 663291,11                | 2517736,76 |
|   | 663289,47                | 2517735,89 |
|   | 663306,93                | 2517693,14 |
| 29:22:012305:3У50                               | 663312,91                | 2517695,49 |
|   | 663190,41                | 2518056,29 |
|   | 663176,80                | 2518050,63 |
|   | 663184,99                | 2518025,80 |
|   | 663192,00                | 2518009,39 |
|   | 663201,99                | 2517982,91 |
|   | 663213,36                | 2517952,88 |
|   | 663221,42                | 2517976,83 |
| 29:22:012305:3У71                               | 663190,41                | 2518056,29 |
|   | 663141,68                | 2517963,57 |
|   | 663124,53                | 2518008,76 |
|   | 663118,94                | 2518006,45 |
|   | 663111,67                | 2518024,04 |
|   | 663040,04                | 2517994,00 |
|   | 663065,77                | 2517931,97 |
|   | 663090,34                | 2517942,26 |
|   | 663120,21                | 2517954,65 |

| Проектируемый земельный<br>участок, обозначение | Система координат МСК-29 |            |
|---|--------------------------|------------|
|   | Координаты               |            |
|   | X                        | Y          |
| 29:22:012305:3У79                               | 663141,68                | 2517963,57 |
|   | 663195,53                | 2518160,02 |
|   | 663238,26                | 2518177,26 |
|   | 663265,70                | 2518188,43 |
|   | 663328,42                | 2518214,68 |
|   | 663325,74                | 2518221,38 |
|   | 663287,90                | 2518205,91 |
|   | 663238,10                | 2518185,61 |
|   | 663192,49                | 2518167,34 |
|   | 663195,53                | 2518160,02 |
|   | 663179,77                | 2518153,65 |
|   | 663176,71                | 2518161,03 |
|   | 663119,06                | 2518137,72 |
|   | 663122,08                | 2518130,35 |
| 29:22:012305:3У84                               | 663179,77                | 2518153,65 |
|   | 663149,52                | 2518064,37 |
|   | 663136,69                | 2518095,07 |
|   | 663122,08                | 2518130,35 |
|   | 663119,06                | 2518137,72 |
|   | 663104,49                | 2518172,84 |
|   | 663097,05                | 2518169,91 |
|   | 663112,96                | 2518131,48 |
|   | 663117,10                | 2518121,48 |
|   | 663124,37                | 2518103,92 |
|   | 663129,16                | 2518092,29 |
|   | 663141,85                | 2518061,23 |
|   | 663149,52                | 2518064,37 |
|   | 29:22:012305:3У89        | 663157,30  |
| 663110,03                                       |                          | 2518189,06 |
| 663110,71                                       |                          | 2518187,49 |
| 663067,67                                       |                          | 2518169,53 |
| 663055,33                                       |                          | 2518200,09 |
| 663042,55                                       |                          | 2518231,71 |
| 663037,83                                       |                          | 2518243,88 |
| 663020,48                                       |                          | 2518286,50 |
| 663006,57                                       |                          | 2518280,79 |
| 663020,90                                       |                          | 2518245,26 |
| 663043,58                                       |                          | 2518189,04 |
| 663057,70                                       |                          | 2518154,04 |
| 663097,05                                       |                          | 2518169,91 |
| 663104,49                                       |                          | 2518172,84 |
| 663162,34                                       |                          | 2518195,66 |
| 663157,30                                       |                          | 2518207,80 |
| 663174,02                                       |                          | 2518211,72 |
| 663178,14                                       |                          | 2518201,91 |
| 663223,77                                       |                          | 2518219,95 |
| 663273,54                                       |                          | 2518239,66 |
| 663307,54                                       | 2518253,16               |            |
| 663301,92                                       | 2518265,16               |            |

| Проектируемый земельный<br>участок, обозначение | Система координат МСК-29 |            |
|---|--------------------------|------------|
|   | Координаты               |            |
|   | X                        | Y          |
| 29:22:012305:ЗУ98                               | 663261,80                | 2518249,42 |
|   | 663212,26                | 2518230,29 |
|   | 663174,02                | 2518211,72 |
|   | 663148,60                | 2518273,20 |
|   | 663188,05                | 2518288,61 |
|   | 663238,30                | 2518308,40 |
|   | 663275,52                | 2518322,66 |
|   | 663270,20                | 2518334,58 |
|   | 663143,55                | 2518285,34 |
|   | 663148,60                | 2518273,20 |
|   | 663127,69                | 2518279,15 |
|   | 663083,62                | 2518261,86 |
|   | 663037,83                | 2518243,88 |
|   | 663042,55                | 2518231,71 |
|   | 663085,52                | 2518248,44 |
| 29:22:000000:ЗУ111                              | 663132,75                | 2518266,96 |
|   | 663127,69                | 2518279,15 |
|   | 662919,32                | 2518245,48 |
|   | 662923,95                | 2518247,32 |
|   | 662936,20                | 2518252,18 |
|   | 662968,84                | 2518265,45 |
|   | 663006,57                | 2518280,79 |
|   | 663020,48                | 2518286,50 |
|   | 663065,94                | 2518305,12 |
|   | 663109,55                | 2518322,87 |
|   | 663125,29                | 2518329,27 |
|   | 663145,96                | 2518337,71 |
|   | 663141,36                | 2518352,05 |
|   | 663097,07                | 2518334,17 |
|   | 663046,84                | 2518313,44 |
|   | 663010,22                | 2518298,70 |
|   | 662979,99                | 2518286,35 |
|   | 662927,56                | 2518265,02 |
|   | 662905,83                | 2518318,44 |
|   | 662891,65                | 2518353,28 |
|   | 662819,53                | 2518337,05 |
|   | 662777,72                | 2518320,46 |
|   | 662766,08                | 2518315,84 |
|   | 662749,52                | 2518307,87 |
|   | 662696,48                | 2518282,36 |
|   | 662656,78                | 2518263,27 |
|   | 662624,74                | 2518247,86 |
| 662596,88                                       | 2518244,57               |            |
| 662420,00                                       | 2518219,18               |            |
| 662407,93                                       | 2518216,03               |            |
| 662414,08                                       | 2518202,12               |            |
| 662422,93                                       | 2518204,48               |            |
| 662629,14                                       | 2518233,33               |            |
| 662772,09                                       | 2518302,09               |            |

| Проектируемый земельный<br>участок, обозначение | Система координат МСК-29 |            |
|---|--------------------------|------------|
|   | Координаты               |            |
|   | X                        | Y          |
| 29:22:000000:3У112                              | 662799,53                | 2518312,94 |
|   | 662815,55                | 2518319,22 |
|   | 662825,45                | 2518323,12 |
|   | 662882,54                | 2518335,88 |
|   | 662916,22                | 2518252,74 |
|   | 662919,32                | 2518245,48 |
|   | 663040,04                | 2517994,00 |
|   | 663026,18                | 2517988,25 |
|   | 663043,66                | 2517946,20 |
|   | 663061,57                | 2517902,77 |
|   | 663064,72                | 2517895,44 |
|   | 663080,11                | 2517858,12 |
|   | 663091,90                | 2517829,69 |
|   | 663104,39                | 2517799,78 |
|   | 663037,51                | 2517772,03 |
|   | 663030,01                | 2517768,88 |
|   | 662952,73                | 2517736,82 |
|   | 662945,23                | 2517733,67 |
|   | 662921,16                | 2517723,78 |
|   | 662913,89                | 2517720,80 |
|   | 662833,16                | 2517687,22 |
|   | 662814,42                | 2517687,52 |
|   | 662729,71                | 2517688,37 |
|   | 662727,67                | 2517673,40 |
|   | 662836,07                | 2517672,19 |
|   | 663110,14                | 2517785,93 |
|   | 663165,07                | 2517653,58 |
|   | 663179,32                | 2517619,15 |
|   | 663193,84                | 2517621,53 |
|   | 663185,49                | 2517642,77 |
| 663179,95                                       | 2517656,86               |            |
| 663167,70                                       | 2517686,43               |            |
| 663164,56                                       | 2517693,96               |            |
| 663151,99                                       | 2517724,26               |            |
| 663089,04                                       | 2517875,97               |            |
| 663065,77                                       | 2517931,97               |            |
| 663040,04                                       | 2517994,00               |            |
| 29:22:012306:3У130                              | 662910,60                | 2517728,54 |
|   | 662907,02                | 2517737,56 |
|   | 662814,74                | 2517749,05 |
|   | 662762,17                | 2517755,60 |
|   | 662761,21                | 2517747,65 |
|   | 662820,46                | 2517740,07 |
| 29:22:012306:3У133                              | 662910,60                | 2517728,54 |
|   | 662814,74                | 2517749,05 |
|   | 662820,18                | 2517798,45 |
|   | 662824,72                | 2517837,75 |
|   | 662772,86                | 2517844,25 |
|   | 662762,17                | 2517755,60 |

| Проектируемый земельный<br>участок, обозначение | Система координат МСК-29 |            |
|---|--------------------------|------------|
|   | Координаты               |            |
|   | X                        | Y          |
| 29:22:012305:3У150                              | 662814,74                | 2517749,05 |
|   | 662999,34                | 2518060,53 |
|   | 662985,46                | 2518100,90 |
|   | 662945,85                | 2518084,16 |
|   | 662938,08                | 2518102,52 |
|   | 662844,27                | 2518113,46 |
|   | 662816,31                | 2518109,42 |
|   | 662806,08                | 2518038,05 |
|   | 662849,60                | 2518032,09 |
|   | 662845,98                | 2518002,75 |
|   | 662877,93                | 2518014,49 |
|   | 662927,87                | 2518033,40 |
|   | 662966,96                | 2518048,29 |
| 29:22:000000:3У159                              | 662999,34                | 2518060,53 |
|   | 662919,32                | 2518245,48 |
|   | 662916,22                | 2518252,74 |
|   | 662822,80                | 2518211,87 |
|   | 662812,00                | 2518136,04 |
|   | 662802,64                | 2518070,27 |
|   | 662793,20                | 2518003,98 |
|   | 662786,18                | 2517954,34 |
|   | 662794,04                | 2517953,35 |
|   | 662799,03                | 2517988,80 |
|   | 662801,70                | 2518007,46 |
|   | 662799,91                | 2518007,72 |
|   | 662802,47                | 2518026,57 |
|   | 662804,40                | 2518026,32 |
|   | 662806,08                | 2518038,05 |
|   | 662816,31                | 2518109,42 |
|   | 662829,36                | 2518200,54 |
|   | 662855,80                | 2518212,31 |
|   | 662886,37                | 2518225,73 |
| 662884,68                                       | 2518230,03               |            |
| 29:22:000000:3У160                              | 662919,32                | 2518245,48 |
|   | 662727,67                | 2517673,40 |
|   | 662729,71                | 2517688,37 |
|   | 662738,20                | 2517750,18 |
|   | 662746,82                | 2517814,05 |
|   | 662756,37                | 2517884,07 |
|   | 662763,77                | 2517938,33 |
|   | 662766,33                | 2517957,16 |
|   | 662773,07                | 2518006,68 |
|   | 662782,08                | 2518073,11 |
|   | 662791,13                | 2518139,03 |
|   | 662799,51                | 2518201,19 |
|   | 662815,55                | 2518319,22 |
|   | 662799,57                | 2518312,91 |
|   | 662751,08                | 2517957,01 |
| 662549,39                                       | 2517914,23               |            |



| Проектируемый земельный<br>участок, обозначение | Система координат МСК-29 |            |
|---|--------------------------|------------|
|   | Координаты               |            |
|   | X                        | Y          |
|   | 662555,94                | 2517900,29 |
|   | 662748,98                | 2517941,20 |
|   | 662714,59                | 2517688,54 |
|   | 662655,15                | 2517689,21 |
|   | 662655,44                | 2517674,20 |
|   | 662712,55                | 2517673,56 |
|   | 662696,92                | 2517558,74 |
|   | 662712,47                | 2517561,76 |
|   | 662727,67                | 2517673,40 |
| 29:22:012306:3У162                              | 663064,72                | 2517895,44 |
|   | 663061,57                | 2517902,77 |
|   | 663007,17                | 2517877,57 |
|   | 662987,37                | 2517923,23 |
|   | 662969,22                | 2517964,50 |
|   | 662961,91                | 2517961,69 |
|   | 662980,18                | 2517919,97 |
|   | 662999,94                | 2517874,21 |
|   | 662966,14                | 2517858,52 |
|   | 662913,99                | 2517834,31 |
|   | 662894,06                | 2517884,52 |
|   | 662877,47                | 2517926,47 |
|   | 662870,76                | 2517923,75 |
|   | 662869,81                | 2517923,90 |
|   | 662890,79                | 2517870,84 |
|   | 662906,63                | 2517830,90 |
|   | 662882,92                | 2517819,89 |
|   | 662866,35                | 2517861,29 |
|   | 662843,61                | 2517918,72 |
|   | 662840,10                | 2517927,90 |
|   | 662830,88                | 2517929,28 |
|   | 662840,04                | 2517906,08 |
|   | 662857,64                | 2517861,80 |
|   | 662869,42                | 2517832,15 |
|   | 662885,79                | 2517790,96 |
|   | 662907,02                | 2517737,56 |
|   | 662910,60                | 2517728,54 |
|   | 662913,89                | 2517720,80 |
|   | 662921,16                | 2517723,78 |
|   | 662902,87                | 2517769,61 |
|   | 662885,91                | 2517812,39 |
|   | 662909,60                | 2517823,39 |
|   | 662927,05                | 2517779,38 |
|   | 662945,23                | 2517733,67 |
|   | 662952,73                | 2517736,82 |
|   | 662939,81                | 2517769,28 |
|   | 662928,20                | 2517798,51 |
|   | 662916,97                | 2517826,81 |
|   | 662991,53                | 2517861,42 |
|   | 663005,15                | 2517828,74 |

| Проектируемый земельный<br>участок, обозначение | Система координат МСК-29 |            |
|---|--------------------------|------------|
|   | Координаты               |            |
|   | X                        | Y          |
| 29:22:012306:3У163                              | 663017,24                | 2517799,74 |
|   | 663030,01                | 2517768,88 |
|   | 663037,51                | 2517772,03 |
|   | 663024,53                | 2517803,19 |
|   | 663012,71                | 2517831,63 |
|   | 662998,91                | 2517864,85 |
|   | 663064,72                | 2517895,44 |
|   | 662783,74                | 2517935,55 |
|   | 662776,02                | 2517936,51 |
|   | 662769,39                | 2517882,23 |
|   | 662760,95                | 2517812,28 |
|   | 662753,27                | 2517748,61 |
|   | 662761,21                | 2517747,65 |
|   | 662762,17                | 2517755,60 |
|   | 662772,86                | 2517844,25 |
|   | 662776,13                | 2517871,42 |
| 29:22:012305:3У164                              | 662781,16                | 2517913,20 |
|   | 662783,74                | 2517935,55 |
|   | 663352,97                | 2517710,43 |
|   | 663360,27                | 2517712,90 |
|   | 663346,09                | 2517747,47 |
|   | 663330,90                | 2517784,57 |
|   | 663303,78                | 2517850,83 |
|   | 663293,99                | 2517877,38 |
|   | 663297,36                | 2517885,39 |
|   | 663274,67                | 2517944,15 |
|   | 663334,94                | 2517968,71 |
|   | 663281,81                | 2518094,59 |
|   | 663268,85                | 2518088,98 |
|   | 663296,68                | 2518022,66 |
|   | 663299,38                | 2518016,39 |
|   | 663313,57                | 2517983,43 |
|   | 663311,52                | 2517974,20 |
|   | 663270,60                | 2517957,74 |
|   | 663264,99                | 2517956,00 |
|   | 663262,98                | 2517963,00 |
| 663263,94                                       | 2517966,71               |            |
| 663265,59                                       | 2517967,24               |            |
| 663225,22                                       | 2518070,78               |            |
| 663212,34                                       | 2518065,40               |            |
| 663243,46                                       | 2517985,35               |            |
| 663264,21                                       | 2517931,90               |            |
| 663289,49                                       | 2517867,42               |            |
| 663303,44                                       | 2517831,80               |            |
| 663311,71                                       | 2517812,19               |            |
| 663325,67                                       | 2517776,38               |            |
| 663329,25                                       | 2517767,67               |            |
| 663342,17                                       | 2517736,19               |            |
| 663352,97                                       | 2517710,43               |            |

| Проектируемый земельный<br>участок, обозначение | Система координат МСК-29 |            |
|---|--------------------------|------------|
|   | Координаты               |            |
|   | X                        | Y          |
| 29:22:012305:ЗУ165                              | 663258,95                | 2517676,16 |
|   | 663266,58                | 2517678,03 |
|   | 663250,94                | 2517716,57 |
|   | 663250,22                | 2517727,39 |
|   | 663238,94                | 2517754,73 |
|   | 663231,86                | 2517771,87 |
|   | 663224,06                | 2517788,54 |
|   | 663215,92                | 2517808,73 |
|   | 663209,81                | 2517821,87 |
|   | 663202,17                | 2517839,89 |
|   | 663194,12                | 2517858,86 |
|   | 663184,44                | 2517880,74 |
|   | 663174,92                | 2517903,34 |
|   | 663168,80                | 2517919,58 |
|   | 663160,75                | 2517938,03 |
|   | 663154,46                | 2517953,67 |
|   | 663147,64                | 2517972,36 |
|   | 663142,36                | 2517985,05 |
|   | 663144,18                | 2517994,45 |
|   | 663150,67                | 2517997,10 |
|   | 663152,27                | 2518000,61 |
|   | 663155,80                | 2518007,23 |
|   | 663158,23                | 2518011,25 |
|   | 663162,27                | 2518014,80 |
|   | 663166,27                | 2518016,90 |
|   | 663162,03                | 2518027,62 |
|   | 663168,16                | 2518047,15 |
|   | 663148,63                | 2518039,33 |
|   | 663155,90                | 2518021,78 |
|   | 663124,53                | 2518008,76 |
|   | 663141,68                | 2517963,57 |
|   | 663165,87                | 2517903,01 |
|   | 663175,66                | 2517878,80 |
|   | 663183,22                | 2517861,40 |
|   | 663192,32                | 2517837,77 |
|   | 663195,80                | 2517831,19 |
|   | 663197,38                | 2517827,75 |
|   | 663205,58                | 2517809,19 |
|   | 663206,13                | 2517807,34 |
|   | 663213,09                | 2517790,41 |
|   | 663220,36                | 2517773,09 |
|   | 663226,99                | 2517755,74 |
|   | 663224,16                | 2517724,19 |
|   | 663199,73                | 2517713,68 |
|   | 663201,36                | 2517709,68 |
|   | 663177,32                | 2517699,41 |
|   | 663164,56                | 2517693,96 |
|   | 663167,70                | 2517686,43 |
|   | 663241,76                | 2517718,21 |

| Проектируемый земельный участок, обозначение | Система координат МСК-29 |            |
|--|--------------------------|------------|
|  | Координаты               |            |
|  | X                        | Y          |
| 29:22:000000:3У166                           | 663258,95                | 2517676,16 |
|  | 662916,22                | 2518252,74 |
|  | 662882,54                | 2518335,88 |
|  | 662825,45                | 2518323,12 |
|  | 662815,55                | 2518319,22 |
|  | 662799,51                | 2518201,19 |
|  | 662822,80                | 2518211,87 |
| 29:22:012305:3У177                           | 662916,22                | 2518252,74 |
|  | 663016,95                | 2518009,37 |
|  | 663031,25                | 2518015,34 |
|  | 663006,68                | 2518076,50 |
|  | 662997,45                | 2518105,91 |
|  | 662974,34                | 2518161,14 |
|  | 662936,20                | 2518252,18 |
|  | 662923,95                | 2518247,32 |
|  | 662947,03                | 2518193,05 |
|  | 662966,38                | 2518146,04 |
|  | 662985,46                | 2518100,90 |
|  | 662999,34                | 2518060,53 |
|  | 663016,95                | 2518009,37 |

3. Вид разрешенного использования образуемых земельных участков в соответствии с проектом планировки территории

Виды разрешенного использования образуемых земельных участков в соответствии с проектом планировки территории представлены в таблице № 5.

Таблица № 5

| Проектируемый земельный участок, обозначение | Проектный вид разрешенного использования            |
|--|---|
| 29:22:012305:3У1                             | Малоэтажная многоквартирная жилая застройка (2.1.1) |
| 29:22:012305:3У2                             | Малоэтажная многоквартирная жилая застройка (2.1.1) |
| 29:22:012305:3У3                             | Малоэтажная многоквартирная жилая застройка (2.1.1) |
| 29:22:012305:3У4                             | Малоэтажная многоквартирная жилая застройка (2.1.1) |
| 29:22:012305:3У5                             | Малоэтажная многоквартирная жилая застройка (2.1.1) |
| 29:22:000000:3У6                             | Улично-дорожная сеть (12.0.1)                       |
| 29:22:012305:3У7                             | Коммунальное обслуживание (3.1)                     |
| 29:22:012305:3У8                             | Малоэтажная многоквартирная жилая застройка (2.1.1) |
| 29:22:012305:3У9                             | Коммунальное обслуживание (3.1)                     |
| 29:22:012305:3У10                            | Малоэтажная многоквартирная жилая застройка (2.1.1) |
| 29:22:012305:3У11                            | Малоэтажная многоквартирная жилая застройка (2.1.1) |
| 29:22:012305:3У12                            | Малоэтажная многоквартирная жилая застройка (2.1.1) |
| 29:22:012305:3У13                            | Малоэтажная многоквартирная жилая застройка (2.1.1) |
| 29:22:012305:3У14                            | Спорт (5.1)   |
| 29:22:012305:3У15                            | Малоэтажная многоквартирная жилая застройка (2.1.1) |
| 29:22:012305:3У16                            | Коммунальное обслуживание (3.1)                     |
| 29:22:000000:3У17                            | Улично-дорожная сеть (12.0.1)                       |
| 29:22:012302:3У18                            | Малоэтажная многоквартирная жилая застройка (2.1.1) |

| Проектируемый земельный участок, обозначение | Проектный вид разрешенного использования            |
|--|---|
| 29:22:012305:3У19                            | Коммунальное обслуживание (3.1)                     |
| 29:22:012302:3У20                            | Образование и просвещение (3.5)                     |
| 29:22:012302:3У21                            | Коммунальное обслуживание (3.1)                     |
| 29:22:012302:3У22                            | Малоэтажная многоквартирная жилая застройка (2.1.1) |
| 29:22:012302:3У23                            | Малоэтажная многоквартирная жилая застройка (2.1.1) |
| 29:22:012302:3У24                            | Коммунальное обслуживание (3.1)                     |
| 29:22:012302:3У25                            | Улично-дорожная сеть (12.0.1)                       |
| 29:22:012302:3У26                            | Коммунальное обслуживание (3.1)                     |
| 29:22:012302:3У27                            | Коммунальное обслуживание (3.1)                     |
| 29:22:012305:3У28                            | Малоэтажная многоквартирная жилая застройка (2.1.1) |
| 29:22:012302:3У29                            | Малоэтажная многоквартирная жилая застройка (2.1.1) |
| 29:22:012302:3У30                            | Малоэтажная многоквартирная жилая застройка (2.1.1) |
| 29:22:012302:3У31                            | Малоэтажная многоквартирная жилая застройка (2.1.1) |
| 29:22:012302:3У32                            | Малоэтажная многоквартирная жилая застройка (2.1.1) |
| 29:22:012302:3У33                            | Обеспечение внутреннего правопорядка (8.3)          |
| 29:22:012302:3У34                            | Улично-дорожная сеть (12.0.1)                       |
| 29:22:012302:3У35                            | Малоэтажная многоквартирная жилая застройка (2.1.1) |
| 29:22:012302:3У36                            | Магазины (4.4)                                      |
| 29:22:012305:3У37                            | Коммунальное обслуживание (3.1)                     |
| 29:22:012305:3У38                            | Улично-дорожная сеть (12.0.1)                       |
| 29:22:012305:3У39                            | Коммунальное обслуживание (3.1)                     |
| 29:22:012305:3У40                            | Малоэтажная многоквартирная жилая застройка (2.1.1) |
| 29:22:012305:3У41                            | Малоэтажная многоквартирная жилая застройка (2.1.1) |
| 29:22:012305:3У42                            | Малоэтажная многоквартирная жилая застройка (2.1.1) |
| 29:22:012305:3У43                            | Улично-дорожная сеть (12.0.1)                       |
| 29:22:012305:3У44                            | Для индивидуального жилищного строительства (2.1)   |
| 29:22:012305:3У45                            | Для индивидуального жилищного строительства (2.1)   |
| 29:22:012305:3У46                            | Для индивидуального жилищного строительства (2.1)   |
| 29:22:012305:3У47                            | Для индивидуального жилищного строительства (2.1)   |
| 29:22:012305:3У48                            | Для индивидуального жилищного строительства (2.1)   |
| 29:22:012305:3У49                            | Малоэтажная многоквартирная жилая застройка (2.1.1) |
| 29:22:012305:3У50                            | Улично-дорожная сеть (12.0.1)                       |
| 29:22:012305:3У51                            | Для индивидуального жилищного строительства (2.1)   |
| 29:22:012305:3У52                            | Малоэтажная многоквартирная жилая застройка (2.1.1) |
| 29:22:012305:3У53                            | Малоэтажная многоквартирная жилая застройка (2.1.1) |
| 29:22:012305:3У54                            | Для индивидуального жилищного строительства (2.1)   |
| 29:22:012305:3У55                            | Для индивидуального жилищного строительства (2.1)   |
| 29:22:012305:3У56                            | Для индивидуального жилищного строительства (2.1)   |
| 29:22:012305:3У57                            | Для индивидуального жилищного строительства (2.1)   |
| 29:22:012305:3У58                            | Для индивидуального жилищного строительства (2.1)   |
| 29:22:012305:3У59                            | Для индивидуального жилищного строительства (2.1)   |
| 29:22:012305:3У60                            | Для индивидуального жилищного строительства (2.1)   |
| 29:22:012305:3У61                            | Для индивидуального жилищного строительства (2.1)   |
| 29:22:012305:3У62                            | Для индивидуального жилищного строительства (2.1)   |
| 29:22:012305:3У63                            | Для индивидуального жилищного строительства (2.1)   |
| 29:22:012305:3У64                            | Для индивидуального жилищного строительства (2.1)   |
| 29:22:012305:3У65                            | Для индивидуального жилищного строительства (2.1)   |
| 29:22:012305:3У66                            | Для индивидуального жилищного строительства (2.1)   |
| 29:22:012305:3У67                            | Для индивидуального жилищного строительства (2.1)   |
| 29:22:012305:3У68                            | Малоэтажная многоквартирная жилая застройка (2.1.1) |





| Проектируемый земельный участок, обозначение | Проектный вид разрешенного использования            |
|--|---|
| 29:22:012302:ЗУ169                           | Малоэтажная многоквартирная жилая застройка (2.1.1) |
| 29:22:012302:ЗУ170                           | Коммунальное обслуживание (3.1)                     |
| 29:22:012306:ЗУ171                           | Малоэтажная многоквартирная жилая застройка (2.1.1) |
| 29:22:000000:ЗУ172                           | Деловое управление (4.1)                            |
| 29:22:000000:ЗУ173                           | Малоэтажная многоквартирная жилая застройка (2.1.1) |
| 29:22:012302:ЗУ174                           | Образование и просвещение (3.5)                     |
| 29:22:012302:ЗУ175                           | Образование и просвещение (3.5)                     |
| 29:22:012306:ЗУ176                           | Малоэтажная многоквартирная жилая застройка (2.1.1) |
| 29:22:012305:ЗУ177                           | Улично-дорожная сеть (12.0.1)                       |

4. Целевое назначение лесов, вид (виды) разрешенного использования лесного участка, количественные и качественные характеристики лесного участка, сведения о нахождении лесного участка в границах особо защитных участков лесов

Информация о целевом назначении лесов, виде разрешенного использования лесного участка, количественные и качественные характеристики лесного участка, сведения о нахождении лесного участка в границах особо защитных участков лесов в данном проекте не отображается в связи с отсутствием в границах проектирования лесных участков.

5. Сведения о границах территории, в отношении которой утвержден проект межевания, содержащие перечень координат характерных точек этих границ в системе координат, используемой для ведения Единого государственного реестра недвижимости

Сведения о границах территории, в отношении которой утвержден проект межевания, содержащие перечень координат характерных точек этих границ в системе координат, используемой для ведения Единого государственного реестра недвижимости, приведены в таблице № 6. Координаты характерных точек границ территории, в отношении которой утвержден проект межевания, определяются в соответствии с требованиями к точности определения координат характерных точек границ, установленных в соответствии с Градостроительным кодексом Российской Федерации для территориальных зон.

Таблица № 6

| Номер точки | Система координат МСК-29 |            |
|-------------|--------------------------|------------|
|             | Координаты               |            |
|             | X                        | Y          |
| 1           | 663511,37                | 2518489,80 |
| 2           | 663488,22                | 2518482,67 |
| 3           | 663454,21                | 2518467,80 |
| 4           | 663145,84                | 2518338,02 |
| 5           | 663138,81                | 2518360,68 |
| 6           | 663118,82                | 2518406,95 |
| 7           | 663008,29                | 2518360,95 |
| 8           | 662978,67                | 2518430,84 |
| 9           | 662974,14                | 2518441,52 |



| Номер точки | Система координат МСК-29 |            |
|-------------|--------------------------|------------|
|             | Координаты               |            |
|             | X                        | Y          |
| 10          | 662946,80                | 2518432,12 |
| 11          | 662942,31                | 2518450,90 |
| 12          | 662894,39                | 2518448,61 |
| 13          | 662878,96                | 2518446,42 |
| 14          | 662878,64                | 2518446,35 |
| 15          | 662804,15                | 2518435,83 |
| 16          | 662743,24                | 2518430,28 |
| 17          | 662641,94                | 2518423,46 |
| 18          | 662634,11                | 2518422,73 |
| 19          | 662611,03                | 2518421,34 |
| 20          | 662579,67                | 2518419,26 |
| 21          | 662542,81                | 2518276,01 |
| 22          | 662547,71                | 2518278,42 |
| 23          | 662552,77                | 2518280,50 |
| 24          | 662557,94                | 2518282,26 |
| 25          | 662561,34                | 2518282,56 |
| 26          | 662564,75                | 2518282,66 |
| 27          | 662568,15                | 2518282,56 |
| 28          | 662571,55                | 2518282,25 |
| 29          | 662576,14                | 2518282,31 |
| 30          | 662598,23                | 2518241,21 |
| 31          | 662606,12                | 2518237,54 |
| 32          | 662484,53                | 2518224,14 |
| 33          | 662409,90                | 2518211,56 |
| 34          | 662414,29                | 2518202,21 |
| 35          | 662422,93                | 2518204,48 |
| 36          | 662629,10                | 2518233,36 |
| 37          | 662772,06                | 2518302,11 |
| 38          | 662799,53                | 2518312,94 |
| 39          | 662751,08                | 2517957,01 |
| 40          | 662549,54                | 2517914,31 |
| 41          | 662729,70                | 2517530,79 |
| 42          | 663187,38                | 2517620,89 |
| 43          | 663277,89                | 2517635,08 |
| 44          | 663299,13                | 2517643,00 |
| 45          | 663329,22                | 2517628,05 |
| 46          | 663552,64                | 2517723,93 |
| 47          | 663765,60                | 2517825,60 |
| 48          | 663828,50                | 2517851,27 |
| 49          | 663992,60                | 2517913,20 |
| 50          | 663971,64                | 2517960,88 |
| 51          | 663956,74                | 2517979,31 |
| 52          | 663936,62                | 2517998,64 |
| 53          | 663869,29                | 2518056,86 |
| 54          | 663820,41                | 2518121,35 |
| 55          | 663805,76                | 2518140,67 |
| 56          | 663734,62                | 2518233,84 |
| 57          | 663730,70                | 2518232,17 |
| 58          | 663700,74                | 2518232,91 |

| Номер точки | Система координат МСК-29 |            |
|-------------|--------------------------|------------|
|             | Координаты               |            |
|             | X                        | Y          |
| 59          | 663677,28                | 2518202,27 |
| 60          | 663613,55                | 2518193,50 |
| 61          | 663542,29                | 2518336,95 |
| 62          | 663536,72                | 2518347,60 |
| 63          | 663529,84                | 2518383,53 |
| 64          | 663546,64                | 2518407,53 |
| 65          | 663544,83                | 2518448,29 |
| 66          | 663525,72                | 2518442,97 |
| 1           | 663511,37                | 2518489,80 |

## 2. Чертежи межевания территории

Графическая часть основной части проекта межевания территории выполнена в составе следующего чертежа:

чертеж межевания территории с указанием границ образуемых и изменяемых земельных участков (масштаб 1:3000) представлен в приложении к настоящему проекту межевания.

На чертеже межевания отображены:

границы существующих элементов планировочной структуры;  
красные линии;

линии отступа от красных линий в целях определения мест допустимого размещения зданий, строений, сооружений (в соответствии с правилами землепользования и застройки муниципального образования "Город Архангельск" минимальный отступ зданий, строений, сооружений от красных линий вновь строящихся или реконструируемых зданий, строений, сооружений должен быть на расстоянии не менее 5 метров);

границы образуемых и изменяемых земельных участков, условные номера образуемых земельных участков;

границы публичных сервитутов.



## ПРОТОКОЛ

“ 5 ” сентября 20 24 г.

№ 1

**Заседания согласительной комиссии по вопросу согласования местоположения границ земельных участков, расположенных в границах кадастровых кварталов с учетными номерами: 29:22:012601, 29:22:031012, 29:22:021010, 29:22:012306, 29:22:012010, при выполнении комплексных кадастровых работ в соответствии с муниципальным контрактом**

от “ 10 ” апреля 20 24 года № 30

г. Архангельск, пл. В.И. Ленина, д. 5, кабинет 226  
(место проведения заседания)

### Присутствовали:

- |                               |  |
|-------------------------------|--|
| Белова<br>Мария Сергеевна     | - директор департамента муниципального имущества Администрации городского округа "Город Архангельск" (заместитель председателя комиссии)                           |
| Клишева<br>Анна Александровна | - заместитель начальника отдела земельных отношений департамента муниципального имущества Администрации городского округа "Город Архангельск" (секретарь комиссии) |

### Члены комиссии:

- |                                  |   |
|----------------------------------|---|
| Жеваго<br>Анна Сергеевна         | - заместитель директора департамента муниципального имущества Администрации городского округа "Город Архангельск" - начальник отдела земельных отношений        |
| Писаренко<br>Елена Владимировна  | - директор департамента градостроительства Администрации городского округа "Город Архангельск"  |
| Ялуга<br>Элеонора Владимировна   | - начальник инженерно-технического отдела инженерно-технического управления департамента градостроительства Администрации городского округа "Город Архангельск" |
| Алексеева<br>Светлана Георгиевна | - представитель министерства имущественных отношений Архангельской области  |
| Мартюшева<br>Алина Олеговна      | - представитель Управления Федеральной службы государственной регистрации, кадастра и картографии по Архангельской области и Ненецкому автономному округу       |
| Мамаева<br>Мария Михайловна      | - представитель Управления Федеральной службы государственной регистрации, кадастра и картографии по Архангельской области и Ненецкому автономному округу       |

**Приглашенные лица:**

Чурбанов  
Андрей Игоревич

1. \_\_\_\_\_ Индивидуальный предприниматель  
(ф.и.о.) (место работы и должность)<sup>2</sup>

**Повестка дня заседания:**

1. Информация о результатах проведения комплексных кадастровых работ (рассмотрение проектов карта-планов территории) в отношении кадастровых кварталов: **29:22:012601, 29:22:031012, 29:22:021010, 29:22:012306, 29:22:012010.**

2. Согласование местоположения границ земельных участков, в отношении которых выполняются комплексные кадастровые работы в пределах границ кадастровых кварталов: **29:22:012601, 29:22:031012, 29:22:021010, 29:22:012306, 29:22:012010.**

3. Рассмотрение возражений заинтересованных лиц относительно местоположения границ земельных участков.

(вопрос повестки дня заседания)

Белова Мария Сергеевна, Чурбанов Андрей Игоревич, Мартюшева  
Докладчик: Алина Олеговна,

Рассмотрение вопроса повестки дня № 1 :

1. Информация о результатах проведения комплексных кадастровых работ (рассмотрение проектов карта-планов территории) в отношении кадастровых кварталов: **29:22:012601, 29:22:031012, 29:22:021010, 29:22:012306, 29:22:012010**

(рассматриваемый вопрос повестки дня заседания)

Слушали:

1. Белова Мария Сергеевна  
(ф.и.о.)

Краткое содержание выступления:

В соответствии с п. 7 регламента работы согласительной комиссии по согласованию местоположения границ земельных участков при выполнении комплексных кадастровых работ на территории городского округа "Город Архангельск", утвержденным распоряжением Администрации городского округа "Город Архангельск" от 25.04.2024 № 2160р доложила о регламенте работы согласительной комиссии.

Выступили:

1. Чурбанов Андрей Игоревич  
(ф.и.о.)

Краткое содержание выступления:

Доложил о результатах выполнения комплексных кадастровых работ

1. Мартюшева Алина Олеговна  
(ф.и.о.)

Краткое содержание выступления:

Доложили о замечаниях, выявленных по результатам проверки представленных проектов карта-планов территории. Все замечания направлены исполнителю по адресу электронной почты для их устранения.

Перечень документов, представленных на рассмотрение комиссии по вопросу повестки дня № 1 :

|   |  |                             |
|---|--|-----------------------------|
| 1 | Проект карты - плана территории (кадастровый квартал 29:22:012601) | Дата подготовки: 08.08.2024 |
| 2 | Проект карты - плана территории (кадастровый квартал 29:22:031012) | Дата подготовки: 11.06.2024 |
| 3 | Проект карты - плана территории (кадастровый квартал 29:22:021010) | Дата подготовки: 16.04.2024 |

|  |  |                            |
|--|--|----------------------------|
|  | квартал 29:22:021010)  |                            |
|  | Проект карты - плана территории (кадастровый квартал 29:22:012306) | Дата подготовки:08.08.2024 |
|  | Проект карты - плана территории (кадастровый квартал 29:22:012010) | Дата подготовки:29.07.2024 |

Рассмотрение вопроса повестки дня № 2,3 :

2. Согласование местоположения границ земельных участков, в отношении которых выполняются комплексные кадастровые работы в пределах границ кадастровых кварталов: 29:22:012601, 29:22:031012, 29:22:021010, 29:22:012306, 29:22:0120103. Рассмотрение возражений заинтересованных лиц относительно местоположения границ земельных участков.

(рассматриваемый вопрос повестки дня заседания)

Слушали:

1. Белова Мария Сергеевна

Краткое содержание выступления:

Возражения заинтересованных лиц, указанных в части 3 статьи 39 Федерального закона от 24.07.2007 № 221-ФЗ "О кадастровой деятельности", относительно местоположения границ земельных участков, не поступали.

**Решили:**

1. Принять информацию по вопросам повестки дня к сведению.
2. Исполнителю кадастровых работ устранить выявленные замечания в отношении подготовленных карта-планов территории
3. Назначить дату повторного заседания согласительной комиссии на 11 октября 2024 года в 15 час. 00 мин. по адресу: г. Архангельск, пл. В.И. Ленина, д. 5, каб. 436

(содержание принятого решения и обоснование его принятия, в том числе ссылки на положения федеральных законов, реквизиты документов, рассмотренных комиссией, послуживших основанием для принятия решения)

**Результаты голосования:**

| “за”        | “против” | “воздержались” |
|-------------|----------|----------------|
| единогласно | 0        | 0              |

**Подписи:**

Заместитель председателя комиссии

(подпись)

Белова М.С.  
(ф.и.о.)

Секретарь комиссии

(подпись)

Клишева А.А.  
(ф.и.о.)

Члены комиссии:

1.

(подпись)

Жеваго А.С.  
(ф.и.о.)

2.

(подпись)

Писаренко Е.В.

3.

(подпись)

Ялуга Э.В.  
(ф.и.о.)

3.

(подпись)

Алексеева С.Г.  
(ф.и.о.)

4.

(подпись)

Мартюшева А.О.  
(ф.и.о.)

5.

(подпись)

Мамаева М.М.  
(ф.и.о.)

С решением комиссии ознакомлены:

1.

Чурбанов А.И.

## ПРОТОКОЛ

“ 11 ” октября 20 24 г.

№ 2

**Заседания согласительной комиссии по вопросу согласования местоположения границ земельных участков, расположенных в границах кадастровых кварталов с учетными номерами: 29:22:012601, 29:22:031012, 29:22:021010, 29:22:012306, 29:22:012010, при выполнении комплексных кадастровых работ в соответствии с муниципальным контрактом**

от “ 10 ” апреля 20 24 года № 30

г. Архангельск, пл. В.И. Ленина, д. 5, кабинет 226  
(место проведения заседания)

### Присутствовали:

Белова  
Мария Сергеевна

- директор департамента муниципального имущества Администрации городского округа "Город Архангельск" (заместитель председателя комиссии)
- заместитель начальника отдела земельных отношений департамента муниципального имущества Администрации городского округа "Город Архангельск" (секретарь комиссии)

Клишева  
Анна Александровна

### Члены комиссии:

Писаренко  
Елена Владимировна

- директор департамента градостроительства Администрации городского округа "Город Архангельск"

Ялуга  
Элеонора Владимировна

- начальник инженерно-технического отдела инженерно-технического управления департамента градостроительства Администрации городского округа "Город Архангельск"

Никифорова  
Наталья Александровна  
Мартюшева  
Алина Олеговна

- представитель министерства имущественных отношений Архангельской области
- представитель Управления Федеральной службы государственной регистрации, кадастра и картографии по Архангельской области и Ненецкому автономному округу
- представитель Управления Федеральной службы государственной регистрации, кадастра и картографии по Архангельской области и Ненецкому автономному округу

Мамаева  
Мария Михайловна

**Приглашенные лица:**

Чурбанов  
Андрей Игоревич

1. \_\_\_\_\_ Индивидуальный предприниматель  
(ф.и.о.) (место работы и должность)<sup>2</sup>

**Повестка дня заседания:**

1. Информация о результатах проведения комплексных кадастровых работ (рассмотрение проектов карта-планов территории) в отношении кадастровых кварталов: **29:22:012601, 29:22:031012, 29:22:021010, 29:22:012306, 29:22:012010.**

2. Согласование местоположения границ земельных участков, в отношении которых выполняются комплексные кадастровые работы в пределах границ кадастровых кварталов: **29:22:012601, 29:22:031012, 29:22:021010, 29:22:012306, 29:22:012010.**

3. Рассмотрение возражений заинтересованных лиц относительно местоположения границ земельных участков.

(вопрос повестки дня заседания)

Белова Мария Сергеевна, Чурбанов Андрей Игоревич, Мартюшева

Докладчик: Алина Олеговна,

Рассмотрение вопроса повестки дня № 1 :

1. Информация о результатах проведения комплексных кадастровых работ (рассмотрение проектов карта-планов территории) в отношении кадастровых кварталов: **29:22:012601, 29:22:031012, 29:22:021010, 29:22:012306, 29:22:012010**

(рассматриваемый вопрос повестки дня заседания)

Слушали:

1. Белова Мария Сергеевна

(ф.и.о.)

Краткое содержание выступления:

В соответствии с п. 7 регламента работы согласительной комиссии по согласованию местоположения границ земельных участков при выполнении комплексных кадастровых работ на территории городского округа "Город Архангельск", утвержденным распоряжением Администрации городского округа "Город Архангельск" от 25.04.2024 № 2160р, доложила о регламенте работы согласительной комиссии.

Выступили:

1. Чурбанов Андрей Игоревич

(ф.и.о.)

Краткое содержание выступления:

Доложил о результатах выполнения комплексных кадастровых работ

1. Мартюшева Алина Олеговна

(ф.и.о.)

Краткое содержание выступления:

Доложили о результатах проверки представленных проектов карта-планов территории  
Перечень документов, представленных на рассмотрение комиссии по вопросу повестки дня № 1 :

|   |  |                             |
|---|--|-----------------------------|
| 1 | Проект карты - плана территории (кадастровый квартал 29:22:012601) | Дата подготовки: 08.08.2024 |
| 2 | Проект карты - плана территории (кадастровый квартал 29:22:031012) | Дата подготовки: 11.06.2024 |
| 3 | Проект карты - плана территории (кадастровый квартал 29:22:021010) | Дата подготовки: 16.04.2024 |
| 4 | Проект карты - плана территории (кадастровый квартал 29:22:012306) | Дата подготовки: 08.08.2024 |



|  |  |                             |
|--|--|-----------------------------|
|  | квартал 29:22:012306)  |                             |
|  | Проект карты - плана территории (кадастровый квартал 29:22:012010) | Дата подготовки: 29.07.2024 |

Рассмотрение вопроса повестки дня № 2,3 :

2. Согласование местоположения границ земельных участков, в отношении которых выполняются комплексные кадастровые работы в пределах границ кадастровых кварталов: 29:22:012601, 29:22:031012, 29:22:021010, 29:22:012306, 29:22:0120103. Рассмотрение возражений заинтересованных лиц относительно местоположения границ земельных участков.

(рассматриваемый вопрос повестки дня заседания)

Слушали:

1. Белова Мария Сергеевна

Краткое содержание выступления:

Возражения заинтересованных лиц, указанных в части 3 статьи 39 Федерального закона от 24.07.2007 № 221-ФЗ "О кадастровой деятельности", относительно местоположения границ земельных участков, не поступали.

**Решили:**

1. В соответствии с частью 19 статьи 42.10 Федерального закона от 24.07.2007 № 221-ФЗ "О кадастровой деятельности" направить в орган, уполномоченный на утверждение карта-плана территории, для утверждения оформленный исполнителем комплексных кадастровых работ проекты карта-планов территории в окончательной редакции и необходимые для их утверждения материалы заседания согласительной комиссии


(содержание принятого решения и обоснование его принятия, в том числе ссылки на положения федеральных законов, реквизиты документов, рассмотренных комиссией, послуживших основанием для принятия решения)

**Результаты голосования:**

| “за”        | “против” | “воздержались” |
|-------------|----------|----------------|
| единогласно | 0        | 0              |

**Подписи:**

Заместитель председателя комиссии  Белова М.С.  
(подпись) (ф.и.о.)

Секретарь комиссии  Клишева А.А.  
(подпись) (ф.и.о.)

Члены комиссии:  
1.  Писаренко Е.В.  
(подпись)

2.  Ялуга Э.В.  
(подпись) (ф.и.о.)

2.  Никифорова Н.А.  
(подпись) (ф.и.о.)

3.  Мартюшева А.О.  
(подпись) (ф.и.о.)

4.  Мамаева М.М.  
(подпись) (ф.и.о.)

5.  (ф.и.о.)

С решением комиссии ознакомлены:

1.  Чурбанов А.И.  
(дата) (подпись) (ф.и.о.)