

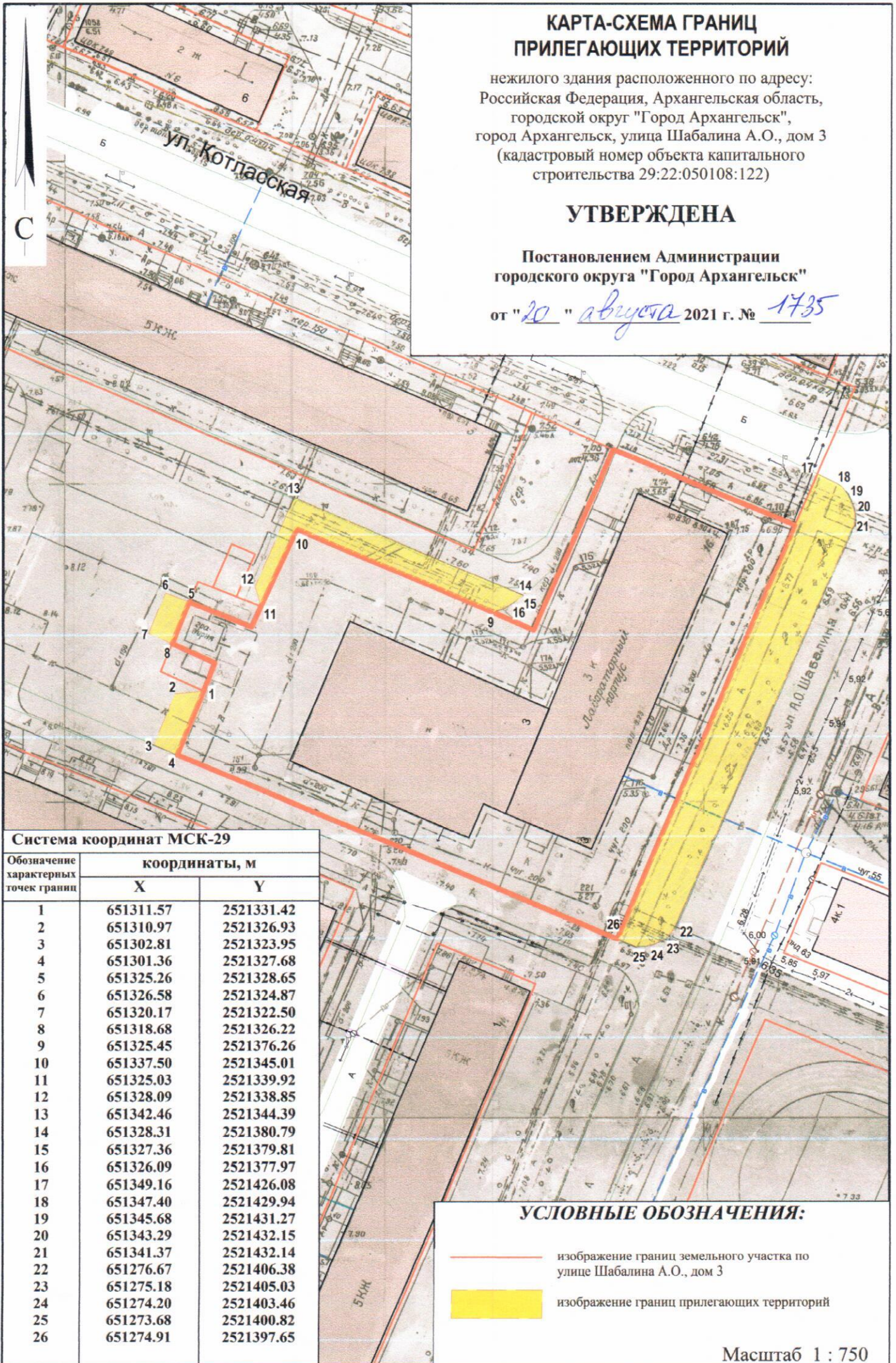
# КАРТА-СХЕМА ГРАНИЦ ПРИЛЕГАЮЩИХ ТЕРРИТОРИЙ

нежилого здания расположенного по адресу:  
Российская Федерация, Архангельская область,  
городской округ "Город Архангельск",  
город Архангельск, улица Шабалина А.О., дом 3  
(кадастровый номер объекта капитального  
строительства 29:22:050108:122)

## УТВЕРЖДЕНА

Постановлением Администрации  
городского округа "Город Архангельск"



от "20" августа 2021 г. № 1735



### Система координат МСК-29

Обозначение характерных точек границ	координаты, м	
	X	Y
1	651311.57	2521331.42
2	651310.97	2521326.93
3	651302.81	2521323.95
4	651301.36	2521327.68
5	651325.26	2521328.65
6	651326.58	2521324.87
7	651320.17	2521322.50
8	651318.68	2521326.22
9	651325.45	2521376.26
10	651337.50	2521345.01
11	651325.03	2521339.92
12	651328.09	2521338.85
13	651342.46	2521344.39
14	651328.31	2521380.79
15	651327.36	2521379.81
16	651326.09	2521377.97
17	651349.16	2521426.08
18	651347.40	2521429.94
19	651345.68	2521431.27
20	651343.29	2521432.15
21	651341.37	2521432.14
22	651276.67	2521406.38
23	651275.18	2521405.03
24	651274.20	2521403.46
25	651273.68	2521400.82
26	651274.91	2521397.65

### УСЛОВНЫЕ ОБОЗНАЧЕНИЯ:

-  изображение границ земельного участка по  
улице Шабалина А.О., дом 3
-  изображение границ прилегающих территорий

Масштаб 1 : 750