

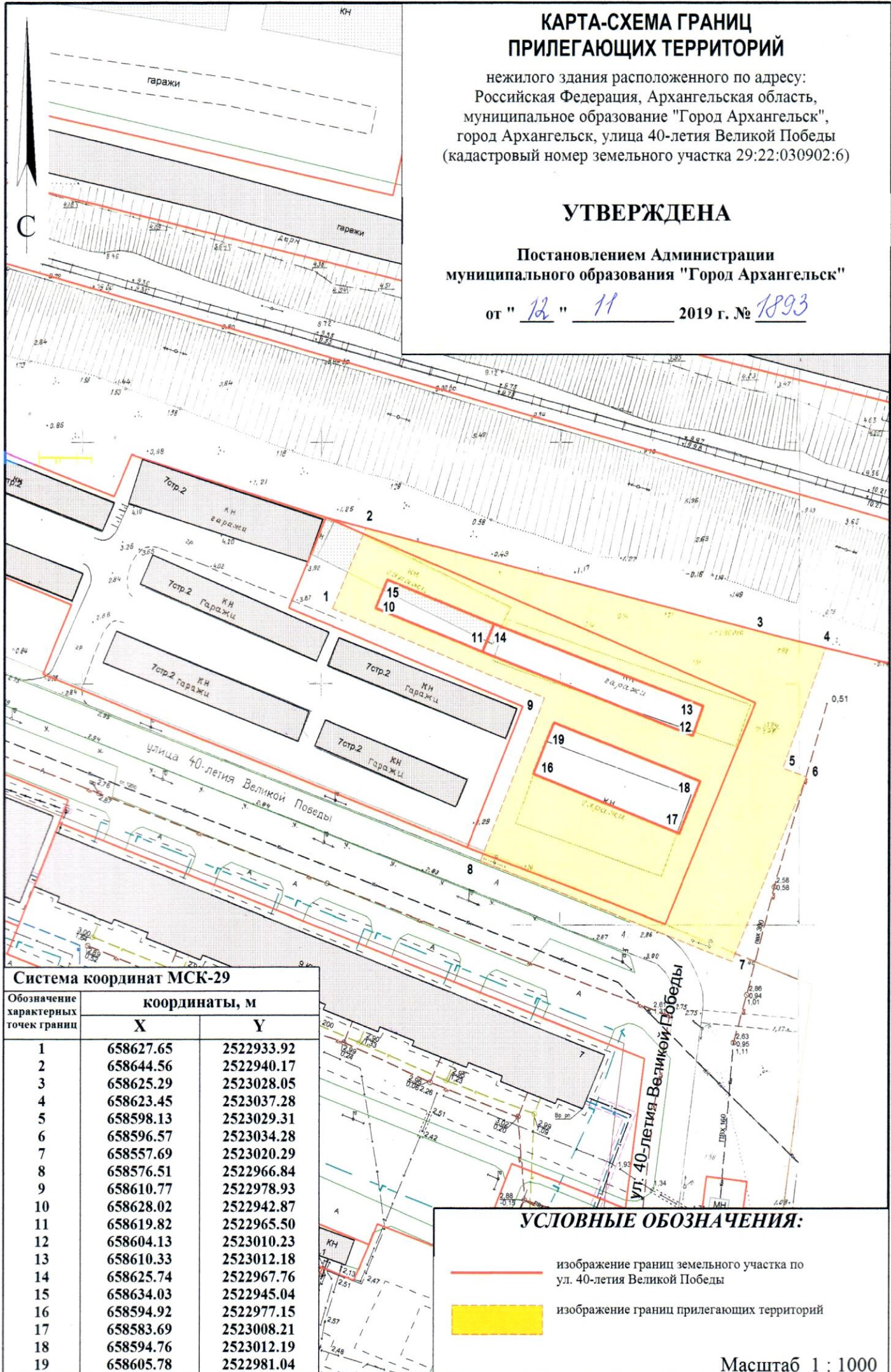
КАРТА-СХЕМА ГРАНИЦ ПРИЛЕГАЮЩИХ ТЕРРИТОРИЙ

нежилого здания расположенного по адресу:
Российская Федерация, Архангельская область,
муниципальное образование "Город Архангельск",
город Архангельск, улица 40-летия Великой Победы
(кадастровый номер земельного участка 29:22:030902:6)

УТВЕРЖДЕНА

Постановлением Администрации
муниципального образования "Город Архангельск"



от " 12 " 11 2019 г. № 1893



Система координат МСК-29

Обозначение характерных точек границ	координаты, м	
	X	Y
1	658627.65	2522933.92
2	658644.56	2522940.17
3	658625.29	2523028.05
4	658623.45	2523037.28
5	658598.13	2523029.31
6	658596.57	2523034.28
7	658557.69	2523020.29
8	658576.51	2522966.84
9	658610.77	2522978.93
10	658628.02	2522942.87
11	658619.82	2522965.50
12	658604.13	2523010.23
13	658610.33	2523012.18
14	658625.74	2522967.76
15	658634.03	2522945.04
16	658594.92	2522977.15
17	658583.69	2523008.21
18	658594.76	2523012.19
19	658605.78	2522981.04

УСЛОВНЫЕ ОБОЗНАЧЕНИЯ:

-  изображение границ земельного участка по ул. 40-летия Великой Победы
-  изображение границ прилегающих территорий

Масштаб 1 : 1000