

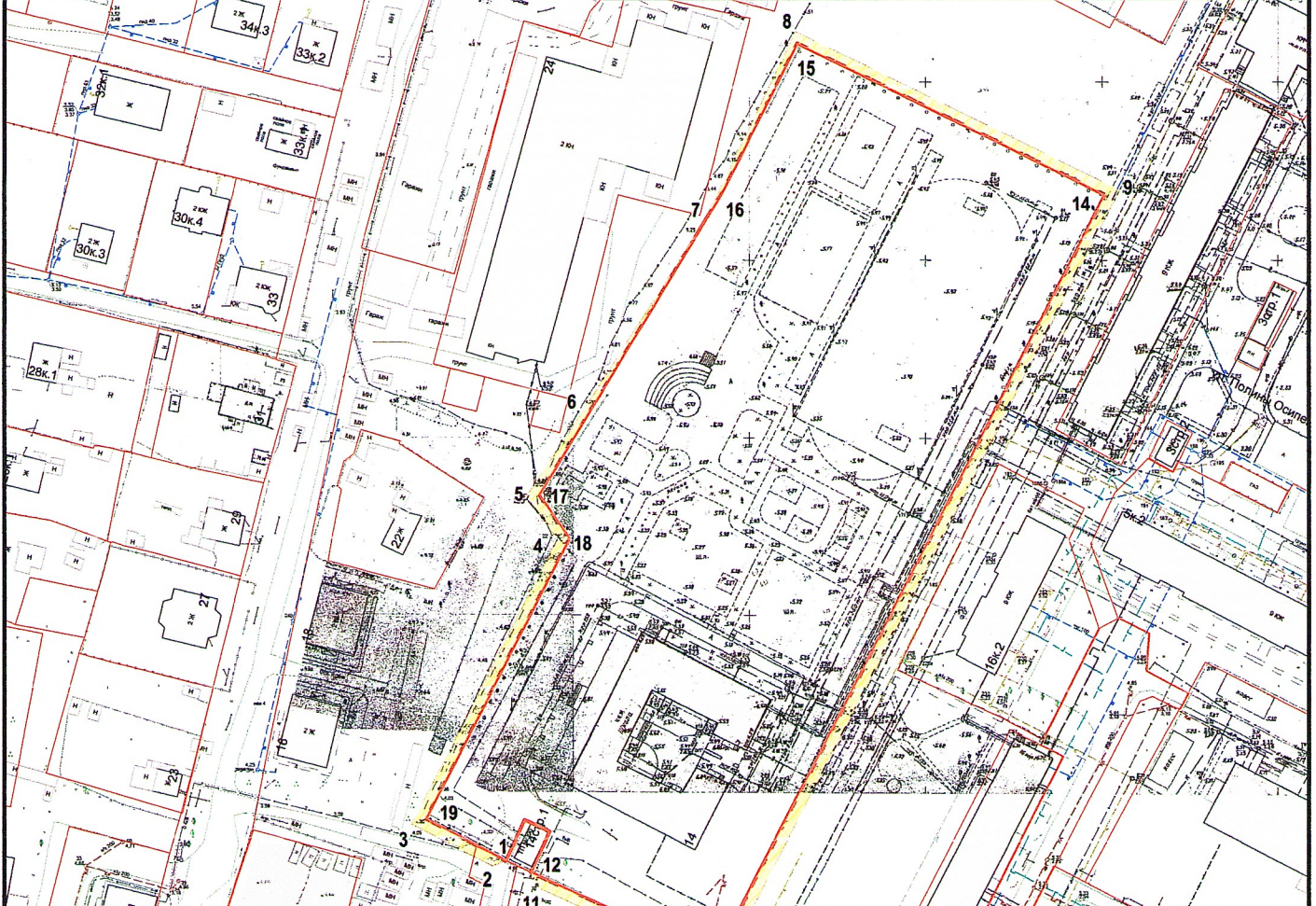
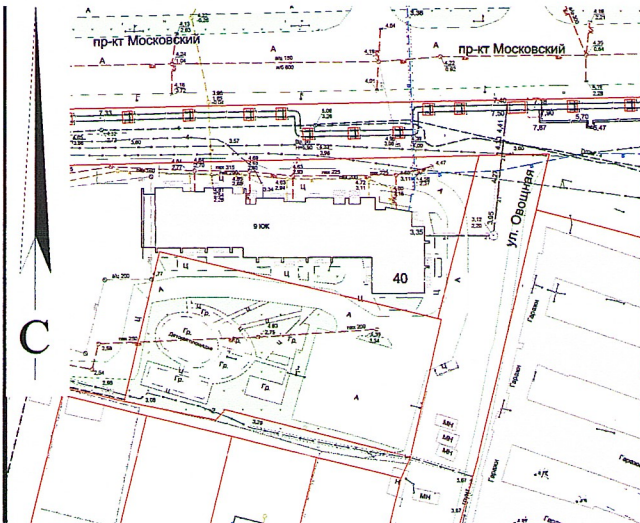
КАРТА-СХЕМА ГРАНИЦ ПРИЛЕГАЮЩИХ ТЕРРИТОРИЙ

нежилого здания расположенного по адресу:
Российская Федерация, Архангельская область,
муниципальное образование "Город Архангельск",
город Архангельск, улица Федора Абрамова, дом 14
(кадастровый номер объекта капитального
строительства 29:22:060412:140)

УТВЕРЖДЕНА



Постановлением Администрации
муниципального образования "Город Архангельск"

от " 28 " января 2021 г. № 199



Система координат МСК-29		
Обозначение характерных точек границ	координаты, м	
	X	Y
1	650309.60	2523581.16
2	650307.99	2523577.23
3	650318.75	2523553.94
4	650400.90	2523592.05
5	650412.88	2523582.96
6	650429.97	2523593.64
7	650492.36	2523630.58
8	650546.38	2523654.21
9	650505.32	2523747.80
10	650280.88	2523642.91
11	650302.66	2523589.97
12	650306.59	2523588.36
13	650284.78	2523641.42
14	650503.81	2523743.78
15	650543.08	2523654.91
16	650499.69	2523634.88
17	650413.13	2523586.54
18	650401.27	2523595.53
19	650320.30	2523557.97

УСЛОВНЫЕ ОБОЗНАЧЕНИЯ:

-  изображение границ земельного участка по
улице Федора Абрамова, дом 14
-  изображение границ прилегающих территорий

Масштаб 1 : 2000