

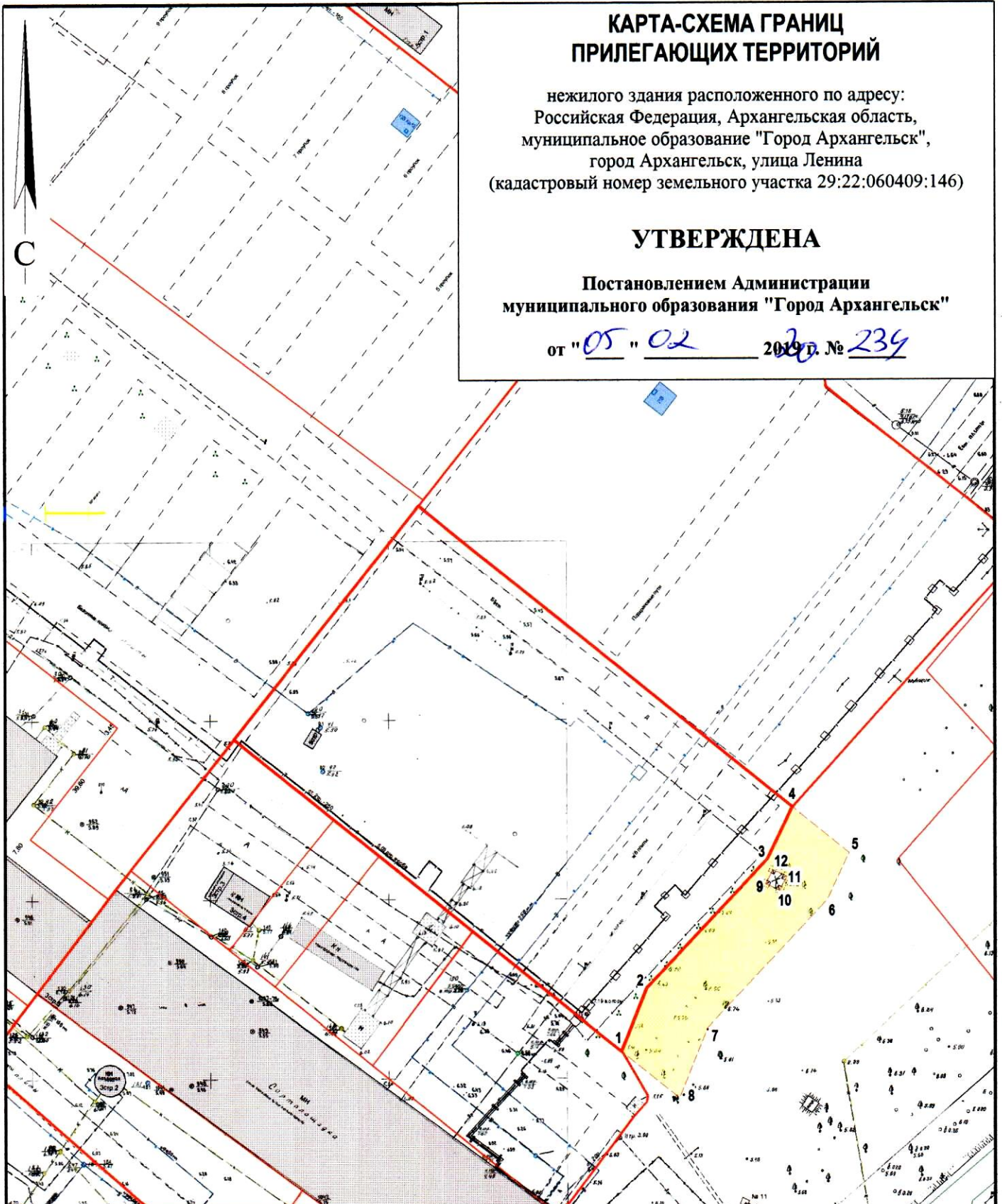
КАРТА-СХЕМА ГРАНИЦ ПРИЛЕГАЮЩИХ ТЕРРИТОРИЙ

нежилого здания расположенного по адресу:
Российская Федерация, Архангельская область,
муниципальное образование "Город Архангельск",
город Архангельск, улица Ленина
(кадастровый номер земельного участка 29:22:060409:146)

УТВЕРЖДЕНА

Постановлением Администрации
муниципального образования "Город Архангельск"



от "05" 02 2019 г. № 234



Система координат МСК-29

Обозначение характерных точек границ	координаты, м	
	X	Y
1	649245.88	2525157.13
2	649263.71	2525163.47
3	649300.77	2525196.09
4	649315.68	2525202.41
5	649303.39	2525218.93
6	649289.98	2525213.24
7	649253.38	2525181.03
8	649233.45	2525173.91
9	649293.89	2525195.94
10	649292.22	2525199.95
11	649296.18	2525201.65
12	649297.85	2525197.69

УСЛОВНЫЕ ОБОЗНАЧЕНИЯ:

-  изображение границ земельного участка по улице Ленина
-  изображение границ прилегающих территорий

Масштаб 1 : 1500