

## ПРИЛОЖЕНИЕ

Публичный сервитут с целью размещения объекта электросетевого хозяйства  
(подстанции комплектной трансформаторной 40 кВА 6/0,4 кВ №499 в г. Архангельске)

Приложение  
к постановлению администрации  
городского округа "Город Архангельск"





в кадастровом квартале 29:22:022601, на части земельных участков  
с кадастровыми номерами 29:22:022601:4,  
расположенного по адресу: обл. Архангельская, г. Архангельск

от "4 февраля" 2022 г. № 234



Масштаб 1:500

### Условные обозначения

-  - подстанция комплектная трансформаторная 40 кВА 6/0,4 кВ №499 в г. Архангельске;
-  - границы публичного сервитута подстанции комплектной трансформаторной 40 кВА 6/0,4 кВ №499 в г. Архангельске;
-  - границы кадастрового квартала по сведениям ЕГРН;
-  - границы земельных участков по сведениям ЕГРН;
- 29:22:040203 - номер кадастрового квартала
- :310 - обозначение кадастрового номера земельного участка

Каталог координат публичного сервитута подстанции комплектной трансформаторной  
40 кВА 6/0,4 кВ №499 в г. Архангельске

Площадь публичного сервитута - 445 кв.м.

Система координат МСК 29

Метод определения координат: метод спутниковых геодезических измерений

Обозначение характерных точек границ	координаты, м		Средняя квадратическая погрешность положения характерных точек границ (Mt), м
	X	Y	
1	656265,99	2519735,43	0,1
2	656252,30	2519719,85	0,1
3	656268,39	2519705,75	0,1
4	656282,16	2519721,42	0,1
1	656265,99	2519735,43	0,1