

ПРИЛОЖЕНИЕ

Публичный сервитут с целью размещения объекта электросетевого хозяйства
(подстанции трансформаторной комплектной блочной 10/0,4 кВ;
БКТП-УЗ-2х630-10/0,4-У1, КТП-595)

Приложение
к постановлению администрации
городского округа "Город Архангельск"







в кадастровом квартале 29:22:060410, на части земельных участков
с кадастровыми номерами 29:22:060410:454,
расположенного по адресу: обл. Архангельская, г. Архангельск

от "4" февраля 2022 г. № 236



Масштаб 1:500

Условные обозначения

-  - подстанция трансформаторная комплектная блочная 10/0,4 кВ; БКТП-УЗ-2х630-10/0,4-У1, КТП-595;
-  - границы публичного сервитута подстанции трансформаторной комплектной блочной 10/0,4 кВ; БКТП-УЗ-2х630-10/0,4-У1, КТП-595;
-  - границы кадастрового квартала по сведениям ЕГРН;
-  - границы земельных участков по сведениям ЕГРН;
-  - номер кадастрового квартала
-  - обозначение кадастрового номера земельного участка

**Каталог координат публичного сервитута подстанции трансформаторной комплектной
блочной 10/0,4 кВ; БКТП-УЗ-2х630-10/0,4-У1, КТП-595**

Площадь публичного сервитута - 707 кв.м.			
Система координат МСК 29			
Метод определения координат: метод спутниковых геодезических измерений			
Обозначение характерных точек границ	координаты, м		Средняя квадратическая погрешность положения характерных точек границ (M _t), м
	X	Y	
1	650520,28	2524481,76	0,1
2	650495,34	2524470,85	0,1
3	650505,73	2524447,06	0,1
4	650530,67	2524457,97	0,1
1	650520,28	2524481,76	0,1